BUPATI NAGAN RAYA

PERATURAN BUPATI NAGAN RAYA
NOMOR 31 TAHUN 2018

TENTANG

PETA BATAS GAMPONG DALAM KECAMATAN KUALA KABUPATEN NAGAN RAYA

BUPATI NAGAN RAYA,

Menimbang : a. bahwa dalam rangka tertib administrasi pemerintahan di Gampong Dalam Kecamatan Kuala Kabupaten Nagan Raya, perlu ditetapkan secara pasti Peta batas Gampong Dalam Kecamatan Kuala Kabupaten Nagan Raya;

b. bahwa penetapan Peta batas Gampong Dalam Kecamatan Kuala Kabupaten Nagan Raya sebagaimana dimaksud pada huruf a merupakan kesepakatan Para Keuchik Gampong yang berbatasan dengan difasilitasi oleh Tim Penetapan dan Penegasan Batas Gampong dalam Kabupaten Nagan Raya dengan berkoordinasi dengan Tim Penegasan Batas Daerah Kabupaten Nagan Raya;

c. bahwa berdasarkan pertimbangan sebagaimana dimaksud dalam huruf a dan huruf b di atas, perlu ditetapkan dalam suatu Peraturan Bupati;

Mengingat : 1. Undang-Undang Nomor 4 Tahun 2002 tentang Pembentukan Kabupaten Aceh Barat Daya, Kabupaten Gayo Lues, Kabupaten Aceh Jaya, Kabupaten Nagan Raya, dan Kabupaten Aceh Tamiang di Provinsi Nanggroe Aceh Darussalam (Lembaran Negara Republik Indonesia Tahun 2002 Nomor 17, Tambahan Lembaran Negara Republik Indonesia Nomor 4179);

2. Undang-Undang Nomor 11 Tahun 2006 tentang Pemerintahan Aceh (Lembaran Negara Republik Indonesia Tahun 2006 Nomor 62, Tambahan Lembaran Negara Republik Indonesia Nomor 4633);

3. Undang-Undang Nomor 39 Tahun 2008 tentang Kementerian Negara (Lembaran Negara Republik Indonesia Tahun 2008 Nomor 166, Tambahan Lembaran Negara Republik Indonesia Nomor 4916);

4. Undang-Undang Nomor 6 Tahun 2014 tentang Desa (Lembaran Negara Republik Indonesia Tahun 2014 Nomor 7 Tambahan Lembaran Negara Republik Indonesia Nomor 5495);

4. Undang-undang .....

5. Undang-Undang Nomor 23 Tahun 2014 tentang Pemerintahan Daerah (Lembaran Negara Republik Indonesia Tahun 2014 Nomor 244, Tambahan Lembaran Negara Republik Indonesia Nomor 5587) sebagaimana telah diubah beberapa kali, terakhir dengan Undang-Undang Nomor 9 Tahun 2015 tentang Pemerintahan Daerah (Lembaran Negara Republik Indonesia Tahun 2015 Nomor 58, Tambahan Lembaran Negara Republik Indonesia Nomor 5679);

6. Peraturan Menteri Dalam Negeri Nomor 76 Tahun 2012 tentang Pedoman Penegasan Batas Daerah (Berita Negara Republik Indonesia Tahun 2012 Nomor 1252);

7. Peraturan Menteri Dalam Negeri Nomor 45 Tahun 2016 tentang Pedoman Penetapan dan Penegasan Batas Desa (Berita Negara Republik Indonesia Tahun 2016 Nomor 1038);

MEMUTUSKAN :

Menetapakan : PERATURAN BUPATI NAGAN RAYA TENTANG PETA BATAS GAMPONG DALAM KECAMATAN KUALA KABUPATEN NAGAN RAYA.

Pasal 1

Dalam Peraturan Bupati ini yang dimaksud dengan:

1. Kabupaten adalah Kabupaten Nagan Raya yang merupakan suatu kesatuan masyarakat hukum yang diberikan kewenangan khusus untuk mengatur dan mengurus sendiri urusan pemerintahan dan kepentingan masyarakat setempat sesuai dengan peraturan perundang-undangan dalam sistem dan prinsip Negara kesatuan Republik Indonesia Tahun 1945, yang dipimpin oleh seorang Bupati.
2. Pemerintah Kabupaten Nagan Raya yang selanjutnya yang selanjutnya disebut Pemerintah Kabupaten adalah unsur penyelenggara pemerintah Kabupaten yang terdiri atas Bupati dan perangkat Daerah Kabupaten Nagan Raya.
3. Gampong adalah kesatuan masyarakat hukum yang memiliki batas-batas wilayah yang berwenang untuk mengatur dan mengurus kepentingan masyarakat setempat, berdasarkan asal usul dan adat istiadat yang diakui dan dihormati dalam sistem pemerintahan Negara Kesatuan Republik Indonesia.
4. Batas Gampong adalah batas wilayah yurisdiksi pemisah wilayah penyelenggaraan urusan pemerintahan yang menjadi kewenangan suatu desa dengan desa lain.
4. Pilar Batas Utama yang selanjutnya disingkat PBU adalah Pilar yang dipasang sebagai tanda batas antar Provinsi/Kabupaten/Kota/Desa yang diletakkan tepat pada batas antar daerah Provinsi/Kabupaten/Kota/Desa.
5. Titik Kartometris yang selanjutnya disingkat TK adalah titik-titik koordinat batas yang ditentukan berdasarkan pengukuran/perhitungan posisi titik dengan menggunakan peta dasar dan peta-peta lain sebagai pelengkap.

Pasal 2 .....

Pasal 2

Batas Gampong Blang Muko Kecamatan Kuala Kabupaten Nagan Raya dimulai dari :

1. Pilar 1 dengan koordinat 4° 06' 37.54" LU dan 96° 17' 41.57" BT yang merupakan pertigaan batas dengan Gampong Simpang Peut dan Gampong Blang Teungoh Kecamatan Kuala Kabupaten Nagan Raya, selanjutnya ke arah Tenggara pada Pilar 2 dengan koordinat 4° 06' 25.99" LU dan 96° 18' 05.55" BT yang merupakan pertigaan batas dengan Gampong Ujong patihah dan Gampong Blang Teungoh Kecamatan Kuala Kabupaten Nagan Raya;

2. Pilar 2 selanjutnya Selatan sampai pada Pilar 3 dengan koordinat 4° 06' 07.16" LU dan 96° 18' 05.77" BT yang merupakan batas dengan Gampong Cot Kumbang Kecamatan Kuala Kabupaten Nagan Raya;

3. Pilar 3 selanjutnya ke arah Barat Daya sampai pada Pilar 4 dengan koordinat 4° 05' 57.23" LU dan 96° 18' 03.60" BT yang merupakan pertigaan batas dengan Gampong Cot Kumbang dan Gampong Blang Bintang Kecamatan Kuala Kabupaten Nagan Raya;

4. Pilar 4 selanjutnya ke arah Barat Daya sampai pada Pilar 5 dengan koordinat 4° 05' 35.10" LU dan 96° 17' 41.99" BT yang merupakan pertigaan batas dengan Gampong Blang Bintang dan Gampong Blang Baro Kecamatan Kuala Kabupaten Nagan Raya;

5. Pilar 5 selanjutnya ke arah Barat Laut sampai pada Pilar 6 dengan koordinat 4° 05' 59.34" LU dan 96° 17' 10.02" BT yang yang merupakan batas dengan Blang Baro Kecamatan Kuala Kabupaten Nagan Raya;

5. Pilar 6 selanjutnya ke arah Barat Laut sampai pada Pilar 7 dengan koordinat 4° 06' 24.69" LU dan 96° 16' 32.19" BT yang merupakan pertigaan batas dengan Gampong Blang Baro dan Gampong Kuta Makmue Kecamatan Kuala Kabupaten Nagan Raya;

6. Pilar 7 selanjutnya ke arah Timur Laut sampai pada Pilar 8 dengan koordinat 4° 06' 50.40" LU dan 96° 16' 44.40" BT yang merupakan pertigaan pertigaan batas dengan Gampong Simpang Peut dan Gampong Kuta Makmue Kecamatan Kuala Kabupaten Nagan Raya;

7. Pilar 8 selanjutnya ke arah Tenggara sampai pada Pilar 9 dengan koordinat 4° 06' 44.57" LU dan 96° 17' 04.31" BT yang merupakan batas dengan Gampong Simpang Peut Kecamatan Kuala Kabupaten Nagan Raya; dan

8. Pilar 9 selanjutnya ke arah Tenggara sampai pada Pilar 10 dengan koordinat 4° 06' 31.31" LU dan 96° 17' 20.34" BT yang merupakan batas dengan Gampong Simpang Peut Kecamatan Kuala Kabupaten Nagan Raya;

9. Pilar 10 selanjutnya ke arah Timur Laut sampai pada Pilar 11 dengan koordinat 4° 06' 41.64" LU dan 96° 17' 30.27" BT yang merupakan pertigaan batas dengan Gampong Gampong Simpang Peut Kecamatan Kuala Kabupaten Nagan Raya;

Batas Gampong Blang Baro.....

Batas Gampong Blang Baro Kecamatan Kuala Kabupaten Nagan Raya dimulai dari:

1. Pilar 1 dengan koordinat 4° 06' 24.69" LU dan 96° 16' 32.19" BT yang merupakan pertigaan batas dengan Gampong Blang Muko dan Gampong Kuta Makmue Kecamatan Kuala Kabupaten Nagan Raya, selanjutnya ke arah Tenggara pada Pilar 2 dengan koordinat 4° 05 59.35" LU dan 96° 17' 10.02" BT yang merupakan batas dengan Gampong Blang Muko Kecamatan Kuala Kabupaten Nagan Raya;

2. Pilar 2 selanjutnya ke arah tenggara sampai pada Pilar 3 dengan koordinat 4° 05' 35.10" LU dan 96° 17' 41.99" BT yang merupakan pertigaan batas dengan Gampong Blang Muko dan Blang Bintang Kecamatan Kuala Kabupaten Nagan Raya;

3. Pilar 3 selanjutnya ke arah Barat Daya sampai pada Pilar 4 dengan koordinat 4° 05' 24.90" LU dan 96° 17' 37.52" BT yang merupakan pertigaan batas dengan Gampong Blang Bintang dan Gampong Ujong Sikuneng Kecamatan Kuala Kabupaten Nagan Raya;

4. Pilar 4 selanjutnya ke arah Barat sampai pada Pilar 5 dengan koordinat 4° 05' 24.64" LU dan 96° 16'58.68" BT yang merupakan batas dengan Gampong Ujong Sikuneng Kecamatan Tadu Raya Kabupaten Nagan Raya;

5. Pilar 5 selanjutnya ke arah Barat Laut sampai pada Pilar 6 dengan koordinat 4° 05' 35.63" LU dan 96° 16' 46.05" BT yang yang merupakan batas dengan Gampong Ujong Sikuneng Kecamatan Tadu Raya Kabupaten Nagan Raya;

6. Pilar 6 selanjutnya ke arah Barat Laut sampai pada Pilar 7 dengan koordinat 4° 05' 57.45" LU dan 96° 16' 04.60" BT yang merupakan batas dengan Gampong Ujong Sikuneng Kecamatan Kuala Kabupaten Nagan Raya;

7. Pilar 7 selanjutnya ke arah Barat Laut sampai pada Pilar 8 dengan koordinat 4° 07' 37.17" LU dan 96° 13' 48.03" BT yang merupakan pertigaan batas dengan Gampong Ujong Sikuneng Kecamatan Kuala Kabupaten Nagan Raya dan Batas dengan Kabupaten Aceh Barat;

8. Pilar 8 selanjutnya ke arah Timur Laut sampai pada Pilar 9 dengan koordinat 4° 07' 46.97" LU dan 96° 13' 58.09" BT yang merupakan pertigaan batas dengan Gampong Kuta Makmue Kecamatan Kuala Kabupaten Nagan Raya dan Batas dengan Kabupaten Aceh Barat;

9. Pilar 9 selanjutnya ke arah Tenggara sampai pada Pilar 10 dengan koordinat 4° 06' 51.53" LU dan 96° 15' 47.45" BT yang merupakan batas dengan Gampong Kuta Makmue Kecamatan Kuala Kabupaten Nagan Raya;

Batas Gampong Gunong Reubo Kecamatan Kuala Kabupaten Nagan Raya dimulai dari:

1. Pilar 1 dengan koordinat 4° 08' 01.45" LU dan 96° 16' 00.33" BT yang merupakan batas dengan Gampong Kuta Makmue Kecamatan Kuala Kabupaten Nagan Raya, selanjutnya ke arah Tenggara pada Pilar 2 dengan koordinat 4° 07' 57.63" LU dan 96° 16' 22.92" BT yang merupakan batas dengan Gampong Kuta Makmue Kecamatan Kuala Kabupaten Nagan Raya;

2. Pilar 2 selanjutnya.....

2. Pilar 2 selanjutnya ke arah Timur sampai pada Pilar 3 dengan koordinat 4° 08' 00.53" LU dan 96° 17' 13.38" BT yang merupakan pertigaan batas dengan Gampong Kuta Makmue dan Gampong Ujong Pasi Kecamatan Kuala Kabupaten Nagan Raya;

3. Pilar 3 selanjutnya ke arah Utara sampai pada Pilar 4 dengan koordinat 4° 08' 35.82" LU dan 96° 17' 09.35" BT yang merupakan perempatan Batas dengan Gampong Kuta Makmue dan Gampong Ujong Pasie Kecamatan Kuala dan Gampong Gampong Macah Kecamatan Suka Makmue Kabupaten Nagan Raya;

4. Pilar 4 selanjutnya ke arah Barat laut sampai pada Pilar 5 dengan koordinat 4° 08' 48.78" LU dan 96° 16' 08.34" BT yang merupakan pertigaan batas dengan Gampong Macah Kecamatan Kuala Kabupaten Nagan Raya dan Batas dengan Kabupaten Aceh Barat;

5. Pilar 5 selanjutnya ke arah Barat sampai pada Pilar 6 dengan koordinat 4° 08' 49.49" LU dan 96° 15' 29.62" BT yang yang merupakan batas dengan dengan Kabupaten Aceh Barat;

6. Pilar 6 selanjutnya ke arah Selatan sampai pada Pilar 7 dengan koordinat 4° 08' 15.25" LU dan 96° 15' 25.84" BT yang merupakan pertigaan batas dengan Kabupaten Aceh Barat;

7. Pilar 7 selanjutnya ke arah Barat Laut sampai pada Pilar 8 dengan koordinat 4 08' 35.71" LU dan 96° 14' 50.05" BT yang merupakan batas dengan Kabupaten Aceh Barat;

8. Pilar 8 selanjutnya ke arah Barat sampai pada Pilar 9 dengan koordinat 4° 08' 38.56" LU dan 96° 14' 17.38" BT yang merupakan pertigaan batas dengan Kabupaten Aceh Barat;

9. Pilar 9 selanjutnya ke arah Barat Daya sampai pada Pilar 10 dengan koordinat 4° 07' 54.11" LU dan 96° 14' 01.61" BT yang merupakan pertigaan batas dengan Gampong Kuta Makmue Kecamatan Kuala Kabupaten Nagan Raya dan batas dengan Kabupaten Aceh Barat;

10. Pilar 10 selanjutnya ke arah Tenggara sampai pada Pilar 11 dengan koordinat 4° 07' 41.89" LU dan 96° 14' 31.10" BT yang merupakan batas dengan Gampong Kuta Makmue Kecamatan Kuala Kabupaten Nagan Raya;

Batas Gampong Blang Teungoh Kecamatan Kuala Kabupaten Nagan Raya dimulai dari :

1. Pilar 1 dengan koordinat 4° 07' 00.96" LU dan 96° 17' 47.23" BT yang merupakan batas batas dengan Gampong Simpang Peut Kecamatan Kuala Kabupaten Nagan Raya, selanjutnya ke arah Timur Laut pada Pilar 2 dengan koordinat 4° 07' 09.62" LU dan 96° 17' 51.93" BT yang merupakan batas dengan Gampong Simpang Peut Kecamatan Kuala Kabupaten Nagan Raya;

2. Pilar 2 selanjutnya kearah Tenggara sampai pada Pilar 3 dengan koordinat 4° 07' 08.57" LU dan 96° 17' 56.42" BT yang merupakan batas dengan Gampong Simpang Peut Kecamatan Kuala Kabupaten Nagan Raya;

3. Pilar 3 selanjutnya ke arah Tenggara sampai pada Pilar 4 dengan koordinat 4° 07' 05.55" LU dan 96° 18' 06.97" BT yang merupakan pertigaan batas dengan Gampong Simpang Peut dan Gampong Ujong Patihah Kecamatan Kuala Kabupaten Nagan Raya;

4. Pilar 4 selanjutnya.....

4. Pilar 4 selanjutnya ke arah Tenggara sampai pada Pilar 5 dengan koordinat 4° 07' 02.48" LU dan 96° 18'14.60" BT yang merupakan batas dengan Gampong Ujong Patihah Kecamatan Kuala Kabupaten Nagan Raya;

5. Pilar 5 selanjutnya ke arah Barat Daya sampai pada Pilar 6 dengan koordinat 4° 06' 53.31" LU dan 96° 18' 09.46" BT yang yang merupakan batas dengan Gampong Ujong Patihah Kecamatan Kuala Kabupaten Nagan Raya;

6. Pilar 6 selanjutnya ke arah Barat Daya sampai pada Pilar 7 dengan koordinat 4° 06' 26.00" LU dan 96° 18' 05.55" BT yang merupakan pertigaan batas dengan Gampong Ujong Patihah dan Gampong Blang Muko Kecamatan Kuala Kabupaten Nagan Raya;

7. Pilar 7 selanjutnya ke arah Barat Laut sampai pada Pilar 8 dengan koordinat 4° 06' 36.23" LU dan 96° 17' 45.18" BT yang merupakan batas dengan Gampong Blang Muko Kecamatan Kuala Kabupaten Nagan Raya;

8. Pilar 8 selanjutnya ke arah Barat Laut sampai pada Pilar 9 dengan koordinat 4° 06' 38.34" LU dan 96° 17' 39.25" BT yang merupakan batas dengan Gampong Simpang Peut Kecamatan Kuala Kabupaten Nagan Raya;

9. Pilar 9 selanjutnya ke arah Timur Laut sampai pada Pilar 10 dengan koordinat 4° 06' 53.46" LU dan 96° 17' 49.98" BT yang merupakan batas dengan Gampong Simpang Peut Kecamatan Kuala Kabupaten Nagan Raya.

10. Pilar 10 selanjutnya ke arah Barat Laut sampai pada Pilar 11 dengan koordinat 4° 06' 58.78" LU dan 96° 17' 40.88" BT yang merupakan batas dengan Gampong Simpang Peut Kecamatan Kuala Kabupaten Nagan Raya.

Batas Gampong Kuta Makmue Kecamatan Kuala Kabupaten Nagan Raya dimulai dari :

1. Pilar 1 dengan koordinat 4° 07' 59.12" LU dan 96° 15' 10.95" BT yang merupakan batas dengan Gampong Gunong Reubo Kecamatan Kuala Kabupaten Nagan Raya, selanjutnya ke arah Timur pada Pilar 2 dengan koordinat 4° 08' 01.45" LU dan 96° 16' 00.33" BT yang merupakan dengan batas dengan Gampong Gunong Reubo Kecamatan Kuala Kabupaten Nagan Raya;

2. Pilar 2 selanjutnya kearah Timur sampai pada Pilar 3 dengan koordinat 4° 07' 57.63" LU dan 96° 16' 22.92" BT yang merupakan batas dengan Gampong Gunong Reubo Kecamatan Kuala Kabupaten Nagan Raya;

3. Pilar 3 selanjutnya ke arah Timur sampai pada Pilar 4 dengan koordinat 4° 08' 00.53" LU dan 96° 17' 13.38" BT yang merupakan pertigaan batas dengan Gampong Gunong Reubo dan Gampong Ujong Pasi Kecamatan Kuala Kabupaten Nagan Raya;

4. Pilar 4 selanjutnya menyusuri sungai ke arah Selatan sampai pada Pilar 5 dengan koordinat 4° 07' 47.02" LU dan 96° 17' 17.89" BT yang merupakan pertigaan batas dengan Gampong Ujong Pasi dan Gampong Simpang Peut Kecamatan Kuala Kabupaten Nagan Raya;

5. Pilar 5 selanjutnya ke arah Barat Daya sampai pada Pilar 6 dengan koordinat 4° 06' 50.40" LU dan 96° 16' 44.40" BT yang yang merupakan pertigaan batas dengan Gampong Blang Muko dan Gampong Simpang Peut Kecamatan Kuala Kabupaten Nagan Raya;

6. Pilar 6 selanjutnya.....

6. Pilar 6 selanjutnya ke arah Barat Daya sampai pada Pilar 7 dengan koordinat 4° 06' 24.70" LU dan 96° 16' 32.20" BT yang yang merupakan pertigaan batas dengan Gampong Blang Muko dan Gampong Blang Baro Kecamatan Kuala Kabupaten Nagan Raya;

7. Pilar 7 selanjutnya ke arah Barat Laut sampai pada Pilar 8 dengan koordinat 4° 06' 50.40" LU dan 96° 15' 34.17" BT yang yang merupakan batas dengan Gampong Blang Baro Kecamatan Kuala Kabupaten Nagan Raya;

8. Pilar 8 selanjutnya ke arah Barat Laut sampai pada Pilar 9 dengan koordinat 4° 07' 46.97" LU dan 96° 13' 58.10" BT yang yang merupakan pertigaan batas dengan Gampong Blang Baro Kecamatan Kuala Kabupaten Nagan Raya dan Batas dengan Kabupaten Aceh Barat;

9. Pilar 9 selanjutnya ke arah Timur Laut sampai pada Pilar 10 dengan koordinat 4° 07' 54.11" LU dan 96° 14' 01.61" BT yang yang merupakan pertigaan batas dengan Gampong Gunong Reubo Kecamatan Kuala Kabupaten Nagan Raya dan Batas dengan Kabupaten Aceh Barat; dan

10. Pilar 10 selanjutnya ke arah Tenggara sampai pada Pilar 11 dengan koordinat 4° 07' 41.89" LU dan 96° 14' 31.10" BT yang yang merupakan batas dengan Gampong Gunong Reubo Kecamatan Kuala Kabupaten Nagan Raya.

Batas Gampong Lawa Batu Kecamatan Kuala Kabupaten Nagan Raya dimulai dari:

1. Pilar 1 dengan koordinat 4° 03' 11.89" LU dan 96° 17' 11.68" BT yang merupakan pertigaan pertigaan batas dengan Gampong Jati Rejo dan Gampong Padang Panyang Kecamatan Kuala Pesisir Kabupaten Nagan Raya, selanjutnya ke arah Utara pada Pilar 2 dengan koordinat 4° 03' 53.44" LU dan 96° 17' 10.449" BT yang merupakan pertigaan batas dengan Gampong Purwosari dan Gampong Jati Rejo Kecamatan Kuala Pesisir Kabupaten Nagan Raya;

2. Pilar 2 selanjutnya kearah Utara sampai pada Pilar 3 dengan koordinat 4° 04' 33.49" LU dan 96° 17' 08.76" BT yang merupakan pertigaan batas dengan Gampong Purwosari Kecamatan Kuala Pesisir dan Gampong Purworejo Kecamatan Kuala Kabupaten Nagan Raya;

3. Pilar 3 selanjutnya ke arah Utara sampai pada Pilar 4 dengan koordinat 4° 05' 11.14" LU dan 96° 17' 07.64" BT yang merupakan pertigaan batas dengan Gampong Pulo Ie dan Gampong Ujong Sikuneng Kecamatan Kuala Kabupaten Nagan Raya;

4. Pilar 4 selanjutnya ke arah Timur sampai pada Pilar 5 dengan koordinat 4° 05' 11.37" LU dan 96° 17' 34.05" BT yang merupakan pertigaan batas dengan Gampong Ujong Sikuneng dan Gampong Blang Bintang Kecamatan Kuala Kabupaten Nagan Raya;

5. Pilar 5 selanjutnya ke arah Selatan sampai pada Pilar 6 dengan koordinat 4° 04' 26.75" LU dan 96° 17' 36.16" BT yang yang merupakan pertigaan batas dengan Ujong Padang dan Jokja Kecamatan Kuala Kabupaten Nagan Raya;

6. Pilar 6 selanjutnya ke arah Tenggara sampai pada Pilar 7 dengan koordinat 4° 03' 32.34" LU dan 96° 18' 28.15" BT yang merupakan batas dengan Gampong Jokja Kecamatan Kuala Kabupaten Nagan Raya;

7. Pilar 7 selanjutnya.....

7. Pilar 7 selanjutnya ke arah Timur Laut sampai pada Pilar 8 dengan koordinat 4° 04' 24.02" LU dan 96° 20' 38.35" BT yang merupakan pertigaan batas dengan Kecamatan Tadu Raya dan Gampong Jokja Kecamatan Kuala Kabupaten Nagan Raya;

8. Pilar 8 selanjutnya ke arah Tenggara sampai pada Pilar 9 dengan koordinat 4° 04' 24.02" LU dan 96° 20' 38.35" BT yang merupakan batas dengan Kecamatan Tadu Raya Kabupaten Nagan Raya;

9. Pilar 9 selanjutnya ke arah Barat Daya sampai pada Pilar 10 dengan koordinat 4° 01' 53.77" LU dan 96° 20' 09.22" BT yang merupakan batas dengan Kecamatan Tadu Raya Kabupaten Nagan Raya; dan

10. Pilar 10 selanjutnya ke arah Barat sampai pada Pilar 11 dengan koordinat 4° 01' 49.37" LU dan 96° 18' 49.49" BT yang merupakan batas dengan Kecamatan Kuala Pesisir Kabupaten Nagan Raya;

Batas Gampong Pulo Ie Kecamatan Kuala Kabupaten Nagan Raya dimulai dari :

1. Pilar 1 dengan koordinat 4° 05' 17.37" LU dan 96° 16' 33.25" BT yang merupakan batas dengan Gampong Ujong Sikuneng Kecamatan Kuala Kabupaten Nagan Raya, selanjutnya ke arah Timur pada Pilar 2 dengan koordinat 4° 05' 11.16" LU dan 96° 17' 07.64" BT yang merupakan pertigaan batas dengan Gampong Ujong Sikuneng dan Gampong Lawa Batu Kecamatan Kuala Kabupaten Nagan Raya;

2. Pilar 2 selanjutnya ke arah Selatan sampai pada Pilar 3 dengan koordinat 4° 04' 59.25" LU dan 96° 17' 07.98" BT yang merupakan pertigaan batas dengan Gampong Lawa Batu dan Gampong Purworejo Kecamatan Kuala Kabupaten Nagan Raya;

3. Pilar 3 selanjutnya ke arah Barat sampai pada Pilar 4 dengan koordinat 4° 04' 50.19" LU dan 96° 16' 15.49" BT yang merupakan batas dengan Gampong Purworejo Kecamatan Kuala Kabupaten Nagan Raya;

4. Pilar 4 selanjutnya ke arah Barat sampai pada Pilar 5 dengan koordinat 4° 04' 51.39" LU dan 96° 15' 50.78" BT yang merupakan batas dengan Gampong Purworejo Kecamatan Kuala Kabupaten Nagan Raya;

5. Pilar 5 selanjutnya ke arah Barat sampai pada Pilar 6 dengan koordinat 4° 04' 50.94" LU dan 96° 15' 36.67" BT yang yang merupakan pertigaan batas dengan Gampong Purworejo Kecamatan Kuala dan Gampong Padang Rubek Kecamatan Kuala Pesisir Kabupaten Nagan Raya;

6. Pilar 6 selanjutnya ke arah Barat Laut sampai pada Pilar 7 dengan koordinat 4° 05' 26.57" LU dan 96° 15' 23.90" BT yang merupakan batas dengan Gampong Padang Rubek Kecamatan Kuala Pesisir Kabupaten Nagan Raya;

7. Pilar 7 selanjutnya ke arah Barat Laut pada Pilar 8 dengan koordinat 4° 06' 19.30" LU dan 96° 14' 22.76" BT yang merupakan pertigaan batas dengan Gampong Padang Rubek dan Gampong Suak Puntong Kecamatan Kuala Pesisir Kabupaten Nagan Raya;

8. Pilar 8 selanjutnya ke arah Timur Laut sampai pada Pilar 9 dengan koordinat 4° 06' 25.67" LU dan 96° 14' 30.33" BT yang merupakan pertigaab batas dengan Gampong Ujong Sikuneng Kecamatan Kuala dan Gampong Suak Puntong Kecamatan Kuala Pesisir Kabupaten Nagan Raya; dan

9. Pilar 9 selanjutnya.....

9. Pilar 9 selanjutnya ke arah Tenggara sampai pada Pilar 10 dengan koordinat 4° 05' 31.22" LU dan 96' 15' 53.54" BT yang merupakan batas dengan Gampong Ujong Sikuneng Kecamatan Kuala Kabupaten Nagan Raya.

Batas Gampong Purworejo Kecamatan Kuala Kabupaten Nagan Raya dimulai dari:

1. Pilar 1 dengan koordinat 4° 04' 58.57" LU dan 96° 16' 37.01" BT yang merupakan batas dengan Gampong Pulo Ie Kecamatan Kuala Kabupaten Nagan Raya, selanjutnya ke arah Timur pada Pilar 2 dengan koordinat 4° 04' 59.25" LU dan 96° 17' 07.98" BT yang merupakan pertigaan batas dengan Gampong Pulo Ie dan Gampong Lawa Batu Kecamatan Kuala Kabupaten Nagan Raya;

2. Pilar 2 selanjutnya ke arah Selatan sampai pada Pilar 3 dengan koordinat 4° 04' 33.57" LU dan 96° 17' 08.75" BT yang merupakan pertigaan batas dengan Gampong Lawa Batu Kecamatan Kuala dan Gampong Purwosari Kecamatan Kuala Pesisir Kabupaten Nagan Raya;

3. Pilar 3 selanjutnya kearah Barat sampai pada Pilar 4 dengan koordinat 4° 04' 29.80" LU dan 96°16' 15.90" BT yang merupakan batas dengan Gampong Purwosari Kecamatan Kuala Pesisir Kabupaten Nagan Raya;

4. Pilar 4 selanjutnya ke arah Barat Laut sampai pada Pilar 5 dengan koordinat 4° 04' 34.28" LU dan 96° 16' 03.84" BT yang merupakan pertigaan batas batas dengan Gampong Purworejo dan Gampong Lueng Teuku Ben Kecamatan Kuala Pesisir Kabupaten Nagan Raya;

5. Pilar 5 selanjutnya ke arah Barat Laut sampai pada Pilar 6 dengan koordinat 4° 04' 44.32" LU dan 96° 15' 43.92" BT yang yang merupakan batas dengan Gampong Lueng Teuku Ben Kecamatan Kuala Pesisir Kabupaten Nagan Raya;

6. Pilar 6 selanjutnya ke arah Barat Laut sampai pada Pilar 7 dengan koordinat 4° 04' 50.97" LU dan 96° 15' 36.67" BT yang merupakan perempatan batas dengan Gampong Lueng Teuku Ben dan Gampong Padang Rubek Kecamatan Kuala Pesisir dan Gampong Pulo Ie Kecamatan Kuala Kabupaten Nagan Raya;

7. Pilar 7 selanjutnya ke arah Timur Laut pada Pilar 8 dengan koordinat 4° 04' 59.33" LU dan 96° 15' 42.23" BT yang merupakan batas dengan Gampong Gampong Pulo Ie Kecamatan Kuala Kabupaten Nagan Raya;

8. Pilar 8 selanjutnya ke arah Tenggara pada Pilar 9 dengan koordinat 4° 04' 51.39" LU dan 96° 15' 50.78" BT yang merupakan batas dengan Gampong Gampong Pulo Ie Kecamatan Kuala Kabupaten Nagan Raya;

9. Pilar 9 selanjutnya ke arah Timur Laut pada Pilar 10 dengan koordinat 4° 04' 59.91" LU dan 96° 16' 03.69" BT yang merupakan batas dengan Gampong Gampong Pulo Ie Kecamatan Kuala Kabupaten Nagan Raya;

10. Pilar 10 selanjutnya ke arah Tenggara pada Pilar 11 dengan koordinat 4° 04' 56.20" LU dan 96° 16' 20.29" BT yang merupakan batas dengan Gampong Gampong Pulo Ie Kecamatan Kuala Kabupaten Nagan Raya.

Batas Gampong Ujong Pasi Kecamatan Kuala Kabupaten Nagan Raya dimulai dari:

1. Pilar 1 dengan koordinat 4° 07' 38.61" LU dan 96° 18' 02.81" BT yang merupakan batas dengan Gampong Simpang Peut Kecamatan Kuala Kabupaten Nagan Raya, selanjutnya ke arah Timur pada Pilar 2 dengan koordinat 4° 07' 34.99" LU dan 96° 18' 45.87" BT yang merupakan pertigaan batas dengan

Gampong Ujong Patihah.....

Gampong Ujong Patihah dan Gampong Simpang Peut Kecamatan Kuala Kabupaten Nagan Raya;

2. Pilar 2 selanjutnya kearah Utara sampai pada Pilar 3 dengan koordinat 4° 07' 58.15" LU dan 96° 18' 50.34" BT yang merupakan batas dengan Gampong Alue Ie Mameh Kecamatan Kuala Kabupaten Nagan Raya;

3. Pilar 3 selanjutnya kearah Barat Laut sampai pada Pilar 4 dengan koordinat 4° 08' 08.07" LU dan 96° 18' 25.33" BT yang merupakan batas dengan Gampong Alue Ie Mameh Kecamatan Kuala Kabupaten Nagan Raya;

4. Pilar 4 selanjutnya ke arah Barat Laut sampai pada Pilar 5 dengan koordinat 4° 08' 14.78" LU dan 96° 18' 09.55" BT yang merupakan batas dengan Gampong Alue Ie Mameh Kecamatan Kuala Kabupaten Nagan Raya;

6. Pilar 5 selanjutnya ke Barat Laut sampai pada Pilar 6 dengan koordinat 4° 08' 24.16" LU dan 96° 17' 51.52" BT yang yang merupakan batas dengan Gampong Alue Ie Mameh Kecamatan Kuala Kabupaten Nagan Raya;

7. Pilar 6 selanjutnya ke arah Barat Laut sampai pada Pilar 7 dengan koordinat 4° 08' 35.82" LU dan 96° 17' 09.35" BT yang merupakan pertigaan batas dengan Gampong Macah Kecamatan Suka Makmue dan Gampong Gunong Reubo Kecamatan Kuala Kabupaten Nagan Raya.

8. Pilar 7 selanjutnya ke arah Selatan sampai pada Pilar 8 dengan koordinat 4° 08' 00.53" LU dan 96° 17' 13.38" BT yang merupakan pertigaan batas dengan Gampong Kuta Makmue dan Gampong Gunong Reubo Kecamatan Kuala Kabupaten Nagan Raya.

9. Pilar 8 selanjutnya ke arah Selatan sampai pada Pilar 9 dengan koordinat 4° 07' 47.02" LU dan 96° 17 17.89" BT yang merupakan pertigaan batas dengan Gampong Kuta Makmue dan Gampong Simpang Peut Kecamatan Kuala Kabupaten Nagan Raya.

10. Pilar 9 selanjutnya ke arah Tenggara sampai pada Pilar 10 dengan koordinat 4° 07' 33.56" LU dan 96° 17' 43.12" BT yang merupakan batas dengan Gampong Simpang Peut Kecamatan Kuala Kabupaten Nagan Raya.

Batas Gampong Blang Bintang Kecamatan Kuala Kabupaten Nagan Raya dimulai dari:

1. Pilar 1 dengan koordinat 4° 05' 44.56" LU dan 96° 18' 27.86" BT yang merupakan batas dengan Gampong Cot Kumbang Kecamatan Kuala Kabupaten Nagan Raya, selanjutnya ke arah Tenggara pada Pilar 2 dengan koordinat 4° 05 35.75" LU dan 96° 18' 52.63" BT yang merupakan pertigaan batas dengan Gampong Cot Kumbang Kecamatan Kuala dan Kecamatan Tadu Raya Kabupaten Nagan Raya;

2. Pilar 2 selanjutnya ke arah Tenggara sampai pada Pilar 3 dengan koordinat 4° 05' 07.49" LU dan 96° 19' 08.57" BT yang merupakan pertigaan batas dengan Gampong Ujong Padang Kecamatan Kuala dan Kecamatan Tadu Raya Kabupaten Nagan Raya;

3. Pilar 3 selanjutnya ke arah Barat sampai pada Pilar 4 dengan koordinat 4° 05' 08.10" LU dan 96° 18' 27.09" BT yang merupakan batas dengan Gampong Ujong Padang Kecamatan Kuala Kabupaten Nagan Raya;

4. Pilar 4 selanjutnya.....

4. Pilar 4 selanjutnya ke arah Barat sampai pada Pilar 5 dengan koordinat 4° 05' 02.58" LU dan 96° 18' 11.16" BT yang merupakan batas batas dengan Gampong Ujong Padang Kecamatan Kuala Kabupaten Nagan Raya;

5. Pilar 5 selanjutnya ke arah Barat sampai pada Pilar 6 dengan koordinat 4° 04' 59.42" LU dan 96° 17' 30.35" BT yang yang merupakan pertigaan batas dengan Gampong Ujong Padang dan Gampong Lawa Batu Kecamatan Kuala Kabupaten Nagan Raya;

11. Pilar 6 selanjutnya ke arah Timur Laut sampai pada Pilar 7 dengan koordinat 4° 05' 34.95" LU dan 96° 17' 42.02" BT yang merupakan pertigaan batas dengan Gampong Ujong Sikuneng dan Gampong Blang Baro Kecamatan Kuala Kabupaten Nagan Raya;

12. Pilar 7 selanjutnya ke arah Timur Laut pada Pilar 8 dengan koordinat 4° 05' 49.89" LU dan 96° 17' 56.80" BT yang merupakan batas dengan Gampong Gampong Blang Muko Kecamatan Kuala Kabupaten Nagan Raya;

13. Pilar 8 selanjutnya ke arah Timur Laut pada Pilar 9 dengan koordinat 4° 05' 57.23" LU dan 96° 18' 03.60" BT yang merupakan pertigaan batas dengan Gampong Gampong Blang Muko dan Gampong Cot Kumbang Kecamatan Kuala Kabupaten Nagan Raya;

Batas Gampong Ujong Sikuneng Kecamatan Kuala Kabupaten Nagan Raya dimulai dari:

1. Pilar 1 dengan koordinat 4° 05' 31.69" LU dan 96° 15' 52.81" BT yang merupakan batas dengan Gampong Pulo Ie Kecamatan Kuala Kabupaten Nagan Raya, selanjutnya ke arah Tenggara pada Pilar 2 dengan koordinat 4° 05' 18.53" LU dan 96° 16' 18.50" BT yang merupakan batas dengan Gampong Pulo Ie Kecamatan Kuala Kabupaten Nagan Raya;

2. Pilar 2 selanjutnya kearah Timur sampai pada Pilar 3 dengan koordinat 4° 05' 17.37" LU dan 96° 16' 33.25" BT yang merupakan batas dengan Gampong Pulo Ie Kuala Kabupaten Nagan Raya;

3. Pilar 3 selanjutnya kearah Tenggara sampai pada Pilar 4 dengan koordinat 4° 05' 10.94" LU dan 96° 16' 49.09" BT yang merupakan batas dengan Gampong Pulo Ie Kecamatan Kuala Kabupaten Nagan Raya;

4. Pilar 4 selanjutnya ke arah Timur sampai pada Pilar 5 dengan koordinat 4° 05' 11.37" LU dan 96° 17' 34.05" BT yang merupakan pertigaan batas batas dengan Gampong Lawa Batu dan Gampong Blang Bintang Kecamatan Kuala Kabupaten Nagan Raya;

5. Pilar 5 selanjutnya ke arah Timur Laut sampai pada Pilar 6 dengan koordinat 4° 05' 11.37" LU dan 96° 17' 37.52" BT yang yang merupakan pertigaan batas batas dengan Gampong Blang Baro dan Gampong Blang Bintang Kecamatan Kuala Kabupaten Nagan Raya;

6. Pilar 6 selanjutnya ke arah Barat sampai pada Pilar 7 dengan koordinat 4° 05' 24.64" LU dan 96° 16' 58.68" BT yang merupakan batas dengan Gampong Blang Baro Kecamatan Kuala Kabupaten Nagan Raya;

7. Pilar 7 selanjutnya ke arah Barat Laut pada Pilar 8 dengan koordinat 4° 05' 35.63" LU dan 96° 16' 46.05" BT yang merupakan batas dengan Gampong Blang Baro Kecamatan Kuala Kabupaten Nagan Raya;

8. Pilar 4 selanjutnya.....

8. Pilar 8 selanjutnya ke arah Barat Laut pada Pilar 9 dengan koordinat 4° 07' 37.17" LU dan 96° 13' 48.03" BT yang merupakan batas dengan Gampong Gampong Balang Baro Kecamatan Kuala Kabupaten Nagan Raya dan Kabupaten Aceh Barat;

9. Pilar 9 selanjutnya ke arah Barat Daya pada Pilar 10 dengan koordinat 4° 07' 25.77" LU dan 96° 13' 00.68" BT yang merupakan batas dengan Gampong Suak Puntong Kecamatan Kuala Pesisir Kabupaten Nagan Raya dan Kabupaten Aceh Barat;

10. Pilar 10 selanjutnya ke arah Tenggara pada Pilar 11 dengan koordinat 4° 06' 25.69" LU dan 96° 14' 30.32" BT yang merupakan batas dengan Gampong Pulo Ie Kecamatan Kuala dan Kecamatan Kuala Pesisir Kabupaten Nagan Raya.

Batas Gampong Ujong Patihah Kecamatan Kuala Kabupaten Nagan Raya dimulai dari:

1. Pilar 1 dengan koordinat 4° 07' 22.79" LU dan 96° 18' 35.51" BT yang merupakan batas dengan Gampong Simpang Peut Kecamatan Kuala Kabupaten Nagan Raya, selanjutnya ke arah Timur Laut pada Pilar 2 dengan koordinat 4° 07' 37.52" LU dan 96° 18' 46.34" BT yang merupakan batas dengan Gampong Ujong Pasi Kecamatan Kuala Kabupaten Nagan Raya;

2. Pilar 2 selanjutnya ke arah Timur Laut sampai pada Pilar 3 dengan koordinat 4° 07' 54.37" LU dan 96° 18' 48.41" BT yang merupakan pertigaan batas dengan Gampong Ujong Pasi dan Gampong Alue Ie Mameh Kecamatan Kuala Kabupaten Nagan Raya;

3. Pilar 3 selanjutnya ke arah Timur Laut sampai pada Pilar 4 dengan koordinat 4° 08' 01.82" LU dan 96° 19' 22.00" BT yang merupakan batas dengan Gampong Alue Ie Mameh Kecamatan Kuala Pesisir Kabupaten Nagan Raya;

4. Pilar 4 selanjutnya ke arah Timur sampai pada Pilar 5 dengan koordinat 4° 08' 04.15" LU dan 96° 19' 32.26" BT yang merupakan batas batas dengan Gampong Alue Ie Mameh Kecamatan Kuala Kabupaten Nagan Raya;

5. Pilar 5 selanjutnya ke arah Tenggara sampai pada Pilar 6 dengan koordinat 4° 07' 56.81" LU dan 96° 19' 51.56" BT yang yang merupakan pertiaan batas dengan Gampong Alue Ie Mameh Kecamatan Kuala dan Gampong Babah Dua Kecamatan Tadu Raya Kabupaten Nagan Raya;

6. Pilar 6 selanjutnya ke arah Tenggara sampai pada Pilar 7 dengan koordinat 4° 07' 25.76" LU dan 96° 20' 15.55" BT yang merupakan batas dengan Gampong Babah Dua Kecamatan Tadu Raya Kabupaten Nagan Raya;

7. Pilar 7 selanjutnya ke arah Barat Daya pada Pilar 8 dengan koordinat 4° 06' 12.84" LU dan 96° 19' 16.22" BT yang merupakan pertigaan batas dengan Gampong Gampong Cot Kumbang Kecamatan Kuala dan Kecamatan Tadu Raya Kabupaten Nagan Raya;

8. Pilar 8 selanjutnya ke arah Barat pada Pilar 9 dengan koordinat 4° 06' 21.64" LU dan 96° 18' 38.92" BT yang merupakan batas dengan Gampong Cot Kumbang Kecamatan Kuala Kabupaten Nagan Raya;

9. Pilar 9 selanjutnya.....

9. Pilar 9 selanjutnya ke arah Barat pada Pilar 10 dengan koordinat 4° 06' 23.51" LU dan 96° 18' 05.60" BT yang merupakan pertigaan batas dengan Gampong Cot Kumbang dan Gampong Blang Bintang Kecamatan Kuala Kabupaten Nagan Raya;

10. Pilar 10 selanjutnya ke arah Utara pada Pilar 11 dengan koordinat 4° 06' 45.47" LU dan 96° 18' 05.46" BT yang merupakan batas dengan Gampong Blang Muko Kecamatan Kuala Kabupaten Nagan Raya;

Batas Gampong Cot Kumbang Kecamatan Kuala Kabupaten Nagan Raya dimulai dari:

1. Pilar 1 dengan koordinat 4° 06' 22.65" LU dan 96° 18' 23.79" BT yang merupakan batas dengan Gampong Ujong Patihah Kecamatan Kuala Kabupaten Nagan Raya, selanjutnya ke arah Timur pada Pilar 2 dengan koordinat 4° 06' 25.14" LU dan 96° 18' 36.09" BT yang merupakan batas dengan Gampong Ujong Patihah Kecamatan Kuala Kabupaten Nagan Raya;

2. Pilar 2 selanjutnya ke arah Tenggara sampai pada Pilar 3 dengan koordinat 4° 06' 16.73" LU dan 96° 19' 05.91" BT yang merupakan batas dengan Gampong Ujong Patihah Kecamatan Kuala Kabupaten Nagan Raya;

3. Pilar 3 selanjutnya kearah Tenggara sampai pada Pilar 4 dengan koordinat 4° 05' 37.98" LU dan 96° 18' 37.09" BT yang merupakan pertigaan batas dengan Gampong Ujong Patihah Kecamatan Kuala dan Kecamatan Tadu Raya Kabupaten Nagan Raya;

4. Pilar 4 selanjutnya ke arah Barat Daya sampai pada Pilar 5 dengan koordinat 4° 05' 48.43" LU dan 96° 18' 17.30" BT yang merupakan pertigaan batas batas dengan Gampong Blang Bintang Kecamatan Kuala dan batas Kecamatan Tadu Raya Kabupaten Nagan Raya;

5. Pilar 5 selanjutnya ke arah Barat sampai pada Pilar 6 dengan koordinat 4° 06' 12.84" LU dan 96° 19' 16.22" BT yang yang merupakan batas dengan Gampong Blang Bintang Kecamatan Kuala Kabupaten Nagan Raya;

6. Pilar 6 selanjutnya ke arah Barat Laut sampai pada Pilar 7 dengan koordinat 4° 05' 35.75" LU dan 96° 18' 52.63" BT yang merupakan batas dengan Gampong Blang Bintang Kecamatan Kuala Kabupaten Nagan Raya;

7. Pilar 7 selanjutnya ke arah Barat Laut pada Pilar 8 dengan koordinat 4° 05' 57.23" LU dan 96° 18' 03.60" BT yang merupakan pertigaan batas dengan Gampong Blang Bintang dan Gampong Blang Muko Kecamatan Kuala Kabupaten Nagan Raya;

8. Pilar 8 selanjutnya ke arah Utara pada Pilar 9 dengan koordinat 4° 06' 23.50" LU dan 96° 18' 05.60" BT yang merupakan pertigaan batas dengan Gampong Ujong Patihah dan Gampong Blang Muko Kecamatan Kuala Kabupaten Nagan Raya;

Batas Gampong Jokja Kecamatan Kuala Kabupaten Nagan Raya dimulai dari:

1. Pilar 1 dengan koordinat 4° 04' 28.74" LU dan 96° 18' 24.87" BT yang merupakan batas dengan Gampong Ujong Padang Kecamatan Kuala Kabupaten Nagan Raya, selanjutnya ke arah Timur Laut pada Pilar 2 dengan koordinat 4° 04' 39.86" LU dan 96° 19' 08.89" BT yang merupakan batas dengan Gampong Ujong Padang Kecamatan Kuala Kabupaten Nagan Raya;

2. Pilar 2 selanjutnya.....

2. Pilar 2 selanjutnya ke arah Utara sampai pada Pilar 3 dengan koordinat 4° 05' 26.47" LU dan 96° 19' 05.11" BT yang merupakan pertigaan batas dengan Gampong Blang Bintang Kecamatan Kuala dan Kecamatan Tadu Raya Kabupaten Nagan Raya;

3. Pilar 3 selanjutnya kearah Timur sampai pada Pilar 4 dengan koordinat 4° 05' 23.63" LU dan 96° 20' 23.06" BT yang merupakan batas dengan Kecamatan Tadu Raya Kabupaten Nagan Raya;

4. Pilar 4 selanjutnya ke arah Tenggara sampai pada Pilar 5 dengan koordinat 4° 05' 00.08" LU dan 96° 20' 48.07" BT yang merupakan batas dengan Kecamatan Tadu Raya Kabupaten Nagan Raya;

5. Pilar 5 selanjutnya ke arah Barat Daya sampai pada Pilar 6 dengan koordinat 4° 04' 24.02" LU dan 96° 20' 38.35" BT yang yang merupakan pertigaan batas dengan Gampong Lawa Batu Kecamatan Kuala dan dengan Kecamatan Tadu Raya Kabupaten Nagan Raya;

6. Pilar 6 selanjutnya ke arah Barat Barat Daya sampai pada Pilar 7 dengan koordinat 4° 03' 32.33" LU dan 96° 18' 28.15" BT yang merupakan batas dengan Gampong Lawa Batu Kecamatan Kuala Kecamatan Kuala Kabupaten Nagan Raya;

7. Pilar 7 selanjutnya ke arah Timur Laut pada Pilar 8 dengan koordinat 4° 04' 04.30" LU dan 96° 17' 49.80" BT yang merupakan batas dengan Gampong Lawa Batu Kecamatan Kuala Kecamatan Kuala Kabupaten Nagan Raya;

8. Pilar 8 selanjutnya ke arah Barat Laut pada Pilar 9 dengan koordinat 4° 04' 26.74" LU dan 96° 17' 36.16" BT yang merupakan batas dengan Gampong Lawa Batu Kecamatan Kuala Kecamatan Kuala Kabupaten Nagan Raya.

Batas Gampong Ujong Padang Kecamatan Kuala Kabupaten Nagan Raya dimulai dari:

1. Pilar 1 dengan koordinat 4° 04' 59.27" LU dan 96° 18' 02.29" BT yang merupakan batas dengan Gampong Blang Bintang Kecamatan Kuala Kabupaten Nagan Raya, selanjutnya ke arah Timur Laut pada Pilar 2 dengan koordinat 4° 05' 05.40" LU dan 96° 18' 11.30" BT yang merupakan batas dengan Gampong Blang Bintang Kecamatan Kuala Kabupaten Nagan Raya;

2. Pilar 2 selanjutnya ke arah Timur sampai pada Pilar 3 dengan koordinat 4° 05' 05.27" LU dan 96° 18' 17.25" BT yang merupakan batas dengan Gampong Blang Bintang Kecamatan Kuala Kabupaten Nagan Raya;

3. Pilar 3 selanjutnya ke arah Timur Laut sampai pada Pilar 4 dengan koordinat 4° 05' 10.82" LU dan 96° 18' 26.94" BT yang merupakan batas dengan Gampong Blang Bintang Kecamatan Kuala Kabupaten Nagan Raya;

4. Pilar 4 selanjutnya ke arah Timur sampai pada Pilar 5 dengan koordinat 4° 05' 07.49" LU dan 96° 19' 08.57" BT yang merupakan pertigaan batas batas dengan Gampong Blang Bintang dan Gampong Jokja Kecamatan Kuala Kabupaten Nagan Raya;

5. Pilar 5 selanjutnya ke arah Selatan sampai pada Pilar 6 dengan koordinat 4° 04' 39.26" LU dan 96° 19' 08.36" BT yang yang merupakan batas dengan Gampong Jokja Kecamatan Kuala Kabupaten Nagan Raya;

6. Pilar 6 selanjutnya.....

6. Pilar 6 selanjutnya ke arah Barat Daya sampai pada Pilar 7 dengan koordinat 4° 04' 28.74" LU dan 96° 18' 24.87" BT yang merupakan batas dengan Gampong Jokja Kecamatan Kuala Kabupaten Nagan Raya;

7. Pilar 7 selanjutnya ke arah Barat pada Pilar 8 dengan koordinat 4° 04' 26.74" LU dan 96° 17' 36.16" BT yang merupakan pertigaan batas dengan Gampong Jokja dan Gampong Lawa Batu Kecamatan Kuala Kabupaten Nagan Raya;

8. Pilar 8 selanjutnya ke arah Utara pada Pilar 9 dengan koordinat 4° 04' 59.42" LU dan 96° 17' 30.35" BT yang merupakan batas dengan Gampong Lawa Batu Kecamatan Kuala Kabupaten Nagan Raya.

Batas Gampong Alue Ie Mameh Kecamatan Kuala Kabupaten Nagan Raya dimulai dari:

1. Pilar 1 dengan koordinat 4° 08' 37.80" LU dan 96° 19' 27.94" BT yang merupakan batas dengan Gampong Alue Kambuk Kecamatan Suka Makmue Kabupaten Nagan Raya, selanjutnya ke arah Timur pada Pilar 2 dengan koordinat 4° 08' 30.87" LU dan 96° 20' 42.80" BT yang merupakan pertigaan batas dengan Kecamatan Suka Makmue dan Kecamatan Tadu Raya Kabupaten Nagan Raya;

2. Pilar 2 selanjutnya ke arah Barat Daya sampai pada Pilar 3 dengan koordinat 4° 07' 56.81" LU dan 96° 19' 51.56" BT yang merupakan pertigaan batas dengan Gampong Ujong Patihah Kecamatan Kuala dan Gampong Babah Dua Kecamatan Tadu Raya Kabupaten Nagan Raya;

3. Pilar 3 selanjutnya kearah Barat Laut sampai pada Pilar 4 dengan koordinat 4° 08' 04.15" LU dan 96° 19' 32.26" BT yang merupakan batas dengan Gampong Ujong Patihah Kecamatan Kuala Kabupaten Nagan Raya;

4. Pilar 4 selanjutnya ke arah Barat sampai pada Pilar 5 dengan koordinat 4° 08' 01.66" LU dan 96° 19' 21.22" BT yang merupakan batas dengan Gampong Ujong Patihah Kecamatan Kuala Kabupaten Nagan Raya;

5. Pilar 5 selanjutnya ke arah Barat Daya sampai pada Pilar 6 dengan koordinat 4° 07' 54.37" LU dan 96° 18' 48.41" BT yang yang merupakan pertigaan batas dengan Gampong Ujong Patihah dan Gampong Ujong Pasi Kecamatan Kuala Kabupaten Nagan Raya;

6. Pilar 6 selanjutnya ke arah Barat Laut sampai pada Pilar 7 dengan koordinat 4° 08' 14.78" LU dan 96° 18' 09.55" BT yang merupakan batas dengan Gampong Ujong Pasi dan Kecamatan Kuala Kabupaten Nagan Raya;

7. Pilar 7 selanjutnya ke arah Barat Laut pada Pilar 8 dengan koordinat 4° 08' 35.82" LU dan 96° 17' 09.35" BT yang merupakan pertigaan batas dengan Gampong Ujong Pasi Kecamatan Kuala dan Gampong Macah Kecamatan Kuala Kabupaten Nagan Raya;

8. Pilar 8 selanjutnya ke arah Timur Laut pada Pilar 9 dengan koordinat 4° 08' 41.98" LU dan 96° 17' 37.62" BT yang merupakan batas dengan Gampong Gampong Alue Kambuk Kecamatan Suka Makmue Kabupaten Nagan Raya;

9. Pilar 9 selanjutnya ke arah Timur pada Pilar 10 dengan koordinat 4° 08' 34.47" LU dan 96° 18' 21.73" BT yang merupakan batas dengan Gampong Alue Kambuk Kecamatan Suka Makmue Kabupaten Nagan Raya;

Batas Gampong Simpang Peut.....

Batas Gampong Simpang Peut Kecamatan Kuala Kabupaten Nagan Raya dimulai dari:

1. Pilar 1 dengan koordinat 4° 7' 38.61" LU dan 96° 18' 2.81" BT yang merupakan batas dengan Gampong Ujong Pasi Kecamatan Suka Makmue Kabupaten Nagan Raya, selanjutnya ke arah Timur pada Pilar 2 dengan koordinat 4° 7' 34.98" LU dan 96° 18' 45.88" BT yang merupakan pertigaan batas dengan Gampong Ujong Pasi dan Gampong Ujong Patihah Kecamatan Kuala Kabupaten Nagan Raya;
2. Pilar 2 selanjutnya ke arah Barat Daya sampai pada Pilar 3 dengan koordinat 4° 7' 23.36" LU dan 96° 18' 41.91" BT yang merupakan batas dengan Gampong Ujong Patihah Kecamatan Kuala Kabupaten Nagan Raya;
3. Pilar 3 selanjutnya ke arah Barat sampai pada Pilar 4 dengan koordinat 4° 7' 23.10" LU dan 96° 18' 16.04" BT yang merupakan batas dengan Gampong Ujong Patihah Kecamatan Kuala Kabupaten Nagan Raya;
4. Pilar 4 selanjutnya ke arah Barat Daya sampai pada Pilar 5 dengan koordinat 4° 7' 5.56" LU dan 96° 18' 6.97" BT yang merupakan pertigaan batas dengan Gampong Ujong Patihah dan Gampong Blang Teungoh Kecamatan Kuala Kabupaten Nagan Raya;
5. Pilar 5 selanjutnya ke arah Barat sampai pada Pilar 6 dengan koordinat 4° 7' 01.18" LU dan 96° 17' 47.34" BT yang yang merupakan batas dengan Gampong Blang Teungoh Kecamatan Kuala Kabupaten Nagan Raya;
6. Pilar 6 selanjutnya ke arah Barat Daya sampai pada Pilar 7 dengan koordinat 4° 6' 37.55" LU dan 96° 17' 41.57" BT yang merupakan pertigaan batas dengan Gampong Blang Teungoh dan Gampong Blang Muko Kecamatan Kuala Kabupaten Nagan Raya;
7. Pilar 7 selanjutnya ke arah Barat Daya pada Pilar 8 dengan koordinat 4° 6' 31.25" LU dan 96° 17' 20.70" BT yang merupakan batas dengan Gampong Blang Muko Kecamatan Kuala Kabupaten Nagan Raya;
8. Pilar 8 selanjutnya ke arah Barat Laut pada Pilar 9 dengan koordinat 4° 6' 50.40" LU dan 96° 16' 44.40" BT yang merupakan pertigaan batas dengan Gampong Gampong Blang Muko dan Gampong Kuta Makmue Kecamatan Kuala Kabupaten Nagan Raya;
9. Pilar 9 selanjutnya ke arah Timur Laut pada Pilar 10 dengan koordinat 4° 7' 20.70" LU dan 96° 17' 11.76" BT yang merupakan batas dengan Gampong Gampong Kuta Makmue Kecamatan Kuala Kabupaten Nagan Raya;
10. Pilar 10 selanjutnya ke arah Utara pada Pilar 11 dengan koordinat 4° 7' 47.02" LU dan 96° 17' 17.89" BT yang merupakan pertigaan batas dengan Gampong Gampong Kuta Makmue dan Gampong Ujong Pasi Kecamatan Kuala Kabupaten Nagan Raya;

Pasal 3

Posisi Pilar/TK sebagaimana dimaksud dalam Pasal 2 bersifat tetap dan tidak berubah akibat perubahan nama gampong dan/atau nama kecamatan.

Pasal 4 .....

Pasal 4

Penetapan batas Gampong sebagaimana dimaksud dalam Pasal 2 tidak menghapus hak atas tanah, hak ulayat, dan hak adat serta hak lainnya pada masyarakat.

Pasal 5

Batas dan koordinat batas Gampong sebagaimana dimaksud dalam Pasal 2 tercantum dalam peta batas Gampong Dalam Kecamatan Kuala yang merupakan lampiran dan bagian tidak terpisahkan dari Peraturan Bupati ini.

Pasal 6

Peraturan Bupati ini mulai berlaku pada tanggal diundangkan.

Agar setiap orang mengetahuinya memerintahkan pengundangan Peraturan Bupati ini dengan penempatannya dalam Berita Daerah Kabupaten Nagan Raya.

Ditetapkandi : Suka Makmue
pada tanggal : 26 September 2018 M
24 Muharram 1440 H

BUPATI NAGAN RAYA,

M. JAMIN IDHAM

Diundangkan di : Suka Makmue
pada tanggal : September 2018 M
Muharram 1440 H

SEKRETARIS DAERAH
KABUPATEN NAGAN RAYA,

T. R. JOHARI, SE

BERITA DAERAH KABUPATEN NAGAN RAYA TAHUN 2018
NOMOR ... 259

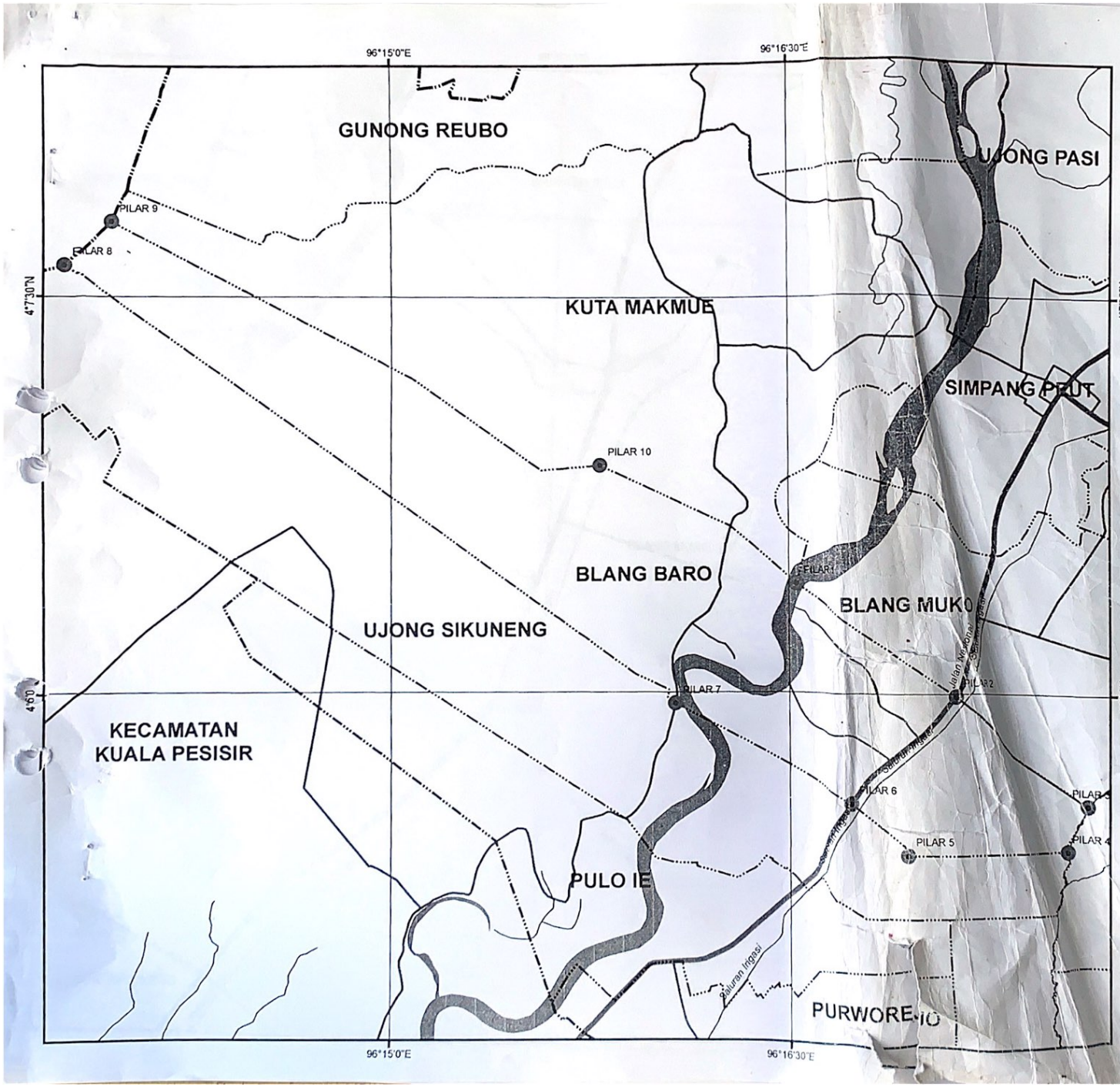

LAMPIRAN
PERATURAN BUPATI NAGAN RAYA
NOMOR : TAHUN 2018
TENTANG : BATAS GAMPONG DALAM KECAMATAN KUALA KABUPATEN NAGAN RAYA

BUPATI NAGAN RAYA

PETA BATAS ADMINISTRASI GAMPONG BLANG BARO KECAMATAN KUALA

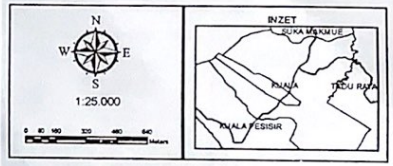

PROYEKSI

Sistem Grid : Grid Geografis
Datum Horizontal : Datum - WGS 1984
Zona UTM : 47 N

KETERANGAN :

- Batas Kabupaten
- Batas Kecamatan
- Batas Gampong
- Jalan
- Pilar Batas Gampong
- Alur Air
- Sungai
- Danau

KOORDINAT PILAR BATAS

NO	PILAR	KOORDINAT UTM		KOORDINAT GEOGRAFIS	
		X	Y	LAT	LONG
1	PILAR 1	197503	454455	4° 6' 24,695"	96° 16' 32,195"
2	PILAR 2	198668	453671	4° 5' 59,349"	96° 17' 10,024"
3	PILAR 3	199652	452923	4° 5' 35,104"	96° 17' 41,993"
4	PILAR 4	199513	452610	4° 5' 24,897"	96° 17' 37,523"
5	PILAR 5	198315	452606	4° 5' 24,642"	96° 16' 58,685"
6	PILAR 6	197926	452945	4° 5' 35,631"	96° 16' 46,055"
7	PILAR 7	196649	453620	4° 5' 57,447"	96° 16' 4,605"
8	PILAR 8	192444	456700	4° 7' 37,175"	96° 13' 48,033"
9	PILAR 9	192756	457000	4° 7' 46,972"	96° 13' 58,095"
10	PILAR 10	196125	455284	4° 6' 51,527"	96° 15' 47,451"

BUPATI NAGAN RAYA

M. JAMIN IDHAM



LAMPIRAN
PERATURAN BUPATI NAGAN RAYA
NOMOR : TAHUN 2018
TENTANG : BATAS GAMPONG DALAM KECAMATAN KUALA KABUPATEN NAGAN RAYA

BUPATI NAGAN RAYA

PETA BATAS ADMINISTRASI GAMPONG BLANG MUKO KECAMATAN KUALA

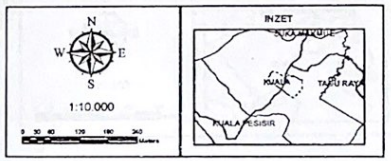

PROYEKSI

Sistem Grid : Grid Geografis
Datum Horizontal : Datum - WGS 1984
Zona UTM : 47 N

KETERANGAN :

- Batas Kabupaten
- Batas Kecamatan
- Batas Gampong
- Jalan
- Pilar Batas Gampong
- Air
- Sungai
- Danau

KOORDINAT PILAR BATAS

NO	PILAR	KOORDINAT UTM		KOORDINAT GEOGRAFIS	
		X	Y	LAT	LONG
1	PILAR 1	199646	454842	4° 6' 37,545"	96° 17' 41,568"
2	PILAR 2	200385	454485	4° 6' 25,995"	96° 18' 5,548"
3	PILAR 3	200390	453906	4° 6' 7,163"	96° 18' 5,769"
4	PILAR 4	200322	453601	4° 5' 57,226"	96° 18' 3,601"
5	PILAR 5	199652	452923	4° 5' 35,104"	96° 17' 41,993"
6	PILAR 6	198668	453671	4° 5' 59,349"	96° 17' 10,024"
7	PILAR 7	197503	454455	4° 6' 24,695"	96° 16' 32,195"
8	PILAR 8	197883	455243	4° 6' 50,399"	96° 16' 44,399"
9	PILAR 9	198497	455062	4° 6' 44,568"	96° 17' 4,315"
10	PILAR 10	198990	454653	4° 6' 31,308"	96° 17' 20,339"
11	PILAR 11	199297	454969	4° 6' 41,643"	96° 17' 30,268"

BUPATI NAGAN RAYA

M. JAMIN IDHAM

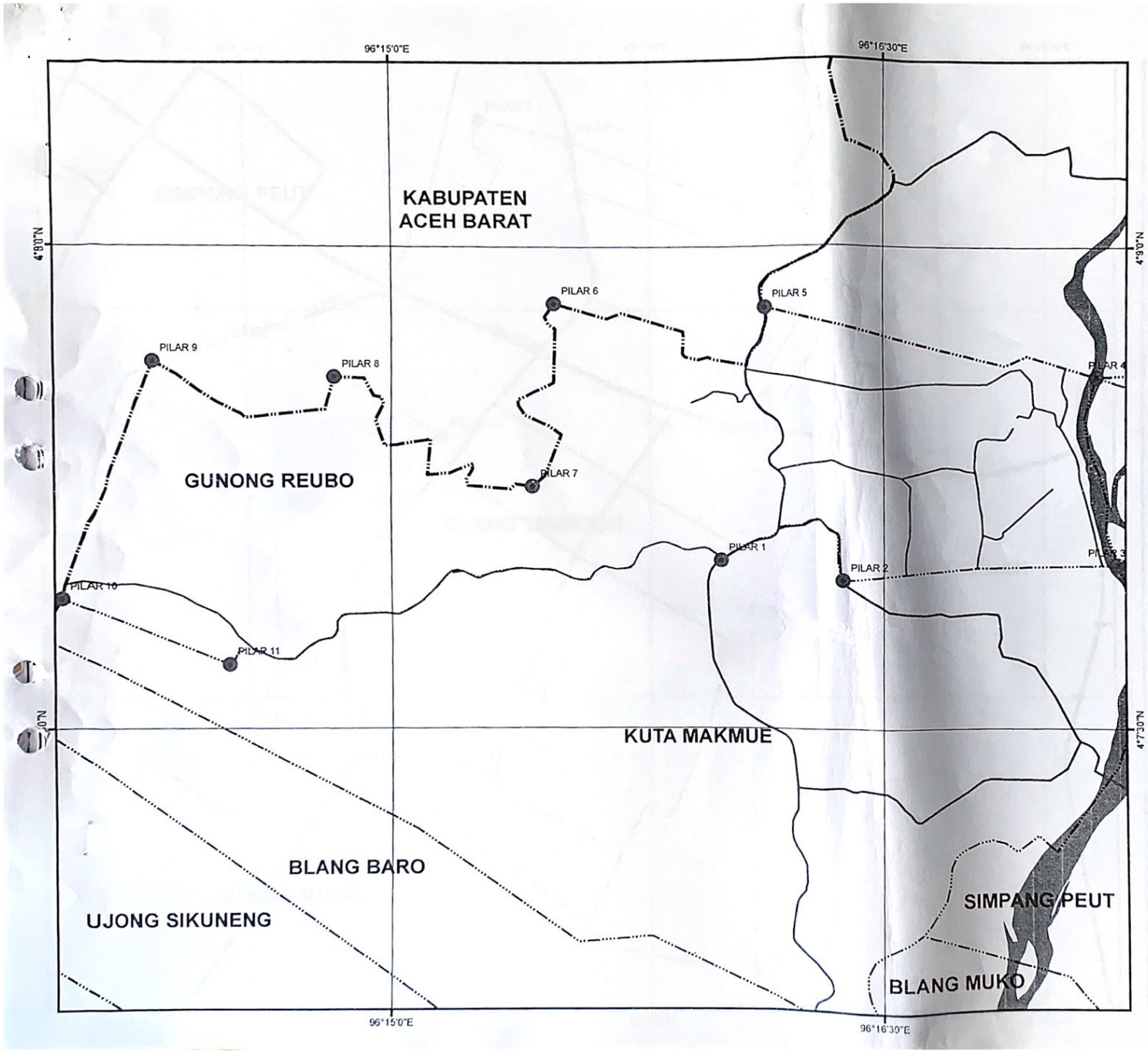

LAMPIRAN
PERATURAN BUPATI NAGAN RAYA
NOMOR : TAHUN 2018
TENTANG : BATAS GAMPONG DALAM KECAMATAN KUALA KABUPATEN NAGAN RAYA

BUPATI NAGAN RAYA

PETA BATAS ADMINISTRASI GAMPONG GUNONG REUBO KECAMATAN KUALA

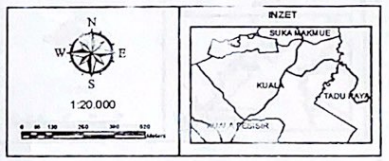

PROYEKSI

Sistem Grid : Grid Geografis
Datum Horizontal : Datum - WGS 1984
Zona UTM : 47 N

KETERANGAN :

- Batas Kabupaten
- Batas Kecamatan
- Batas Gampong
- Jalan
- Pilar Batas Gampong
- Alur Air
- Sungai
- Danau

KOORDINAT PILAR BATAS

NO	PILAR	KOORDINAT UTM		KOORDINAT GEOGRAFIS	
		X	Y	LAT	LONG
1	PILAR 1	196530	457432	4° 8' 1,447"	96° 16' 0,334"
2	PILAR 2	197227	457312	4° 7' 57,629"	96° 16' 22,925"
3	PILAR 3	198785	457396	4° 8' 0,526"	96° 17' 13,382"
4	PILAR 4	198664	458481	4° 8' 35,816"	96° 17' 9,353"
5	PILAR 5	196782	458886	4° 8' 48,782"	96° 16' 8,335"
6	PILAR 6	195587	458912	4° 8' 49,492"	96° 15' 29,617"
7	PILAR 7	195467	457860	4° 8' 15,245"	96° 15' 25,841"
8	PILAR 8	194364	458493	4° 8' 35,711"	96° 14' 50,046"
9	PILAR 9	193356	458584	4° 8' 38,559"	96° 14' 17,382"
10	PILAR 10	192865	457219	4° 7' 54,106"	96° 14' 1,612"
11	PILAR 11	193774	456840	4° 7' 41,893"	96° 14' 31,100"

BUPATI NAGAN RAYA

M. JAMIN IDHAM

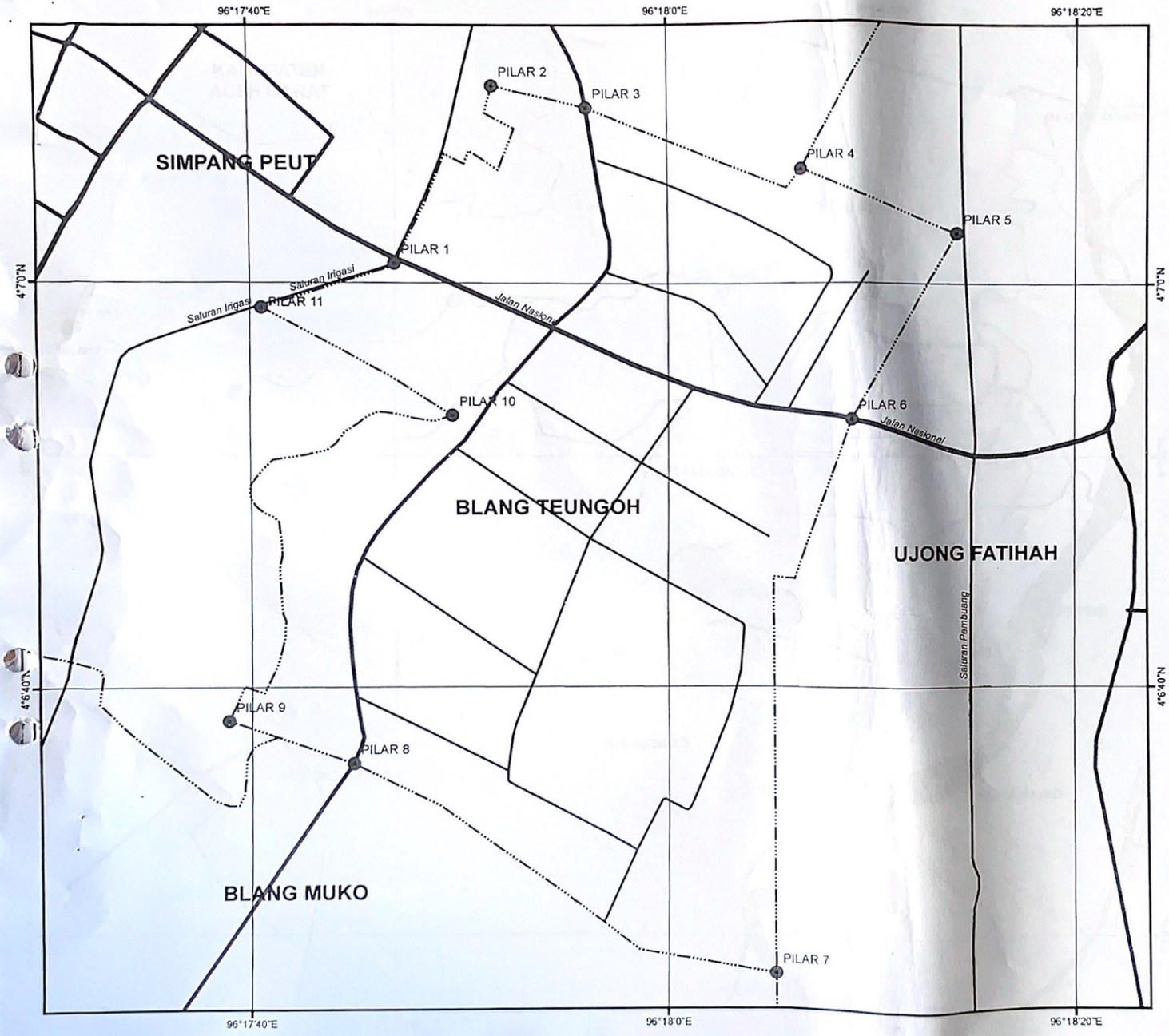

LAMPIRAN
PERATURAN BUPATI NAGAN RAYA
NOMOR : TAHUN 2018
TENTANG : BATAS GAMPONG DALAM KECAMATAN KUALA KABUPATEN NAGAN RAYA

BUPATI NAGAN RAYA

PETA BATAS ADMINISTRASI GAMPONG BLANG TEUNGOH KECAMATAN KUALA

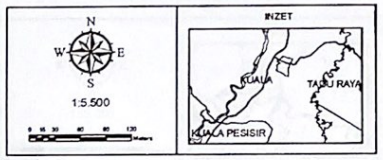

PROYEKSI

Sistem Grid : Grid Geografis
Datum Horizontal : Datum - WGS 1984
Zona UTM : 47 N

KETERANGAN :

- Batas Kabupaten
- Batas Kecamatan
- Batas Gampong
- Jalan
- Pilar Batas Gampong
- Alur Air
- Sungai
- Danau

KOORDINAT PILAR BATAS

NO	PILAR	KOORDINAT UTM		KOORDINAT GEOGRAFIS	
		X	Y	LAT	LONG
1	PILAR 1	199823	455561	4° 7' 0,958"	96° 17' 47,227"
2	PILAR 2	199969	455827	4° 7' 9,624"	96° 17' 51,932"
3	PILAR 3	200107	455794	4° 7' 8,569"	96° 17' 56,422"
4	PILAR 4	200433	455701	4° 7' 5,556"	96° 18' 6,966"
5	PILAR 5	200668	455605	4° 7' 2,479"	96° 18' 14,600"
6	PILAR 6	200508	455324	4° 6' 53,307"	96° 18' 9,461"
7	PILAR 7	200385	454485	4° 6' 25,995"	96° 18' 5,548"
8	PILAR 8	199757	454801	4° 6' 36,228"	96° 17' 45,178"
9	PILAR 9	199574	454867	4° 6' 38,338"	96° 17' 39,251"
10	PILAR 10	199907	455331	4° 6' 53,462"	96° 17' 49,981"
11	PILAR 11	199627	455495	4° 6' 58,785"	96° 17' 40,885"

BUPATI NAGAN RAYA

M. JAMIN IDRAM

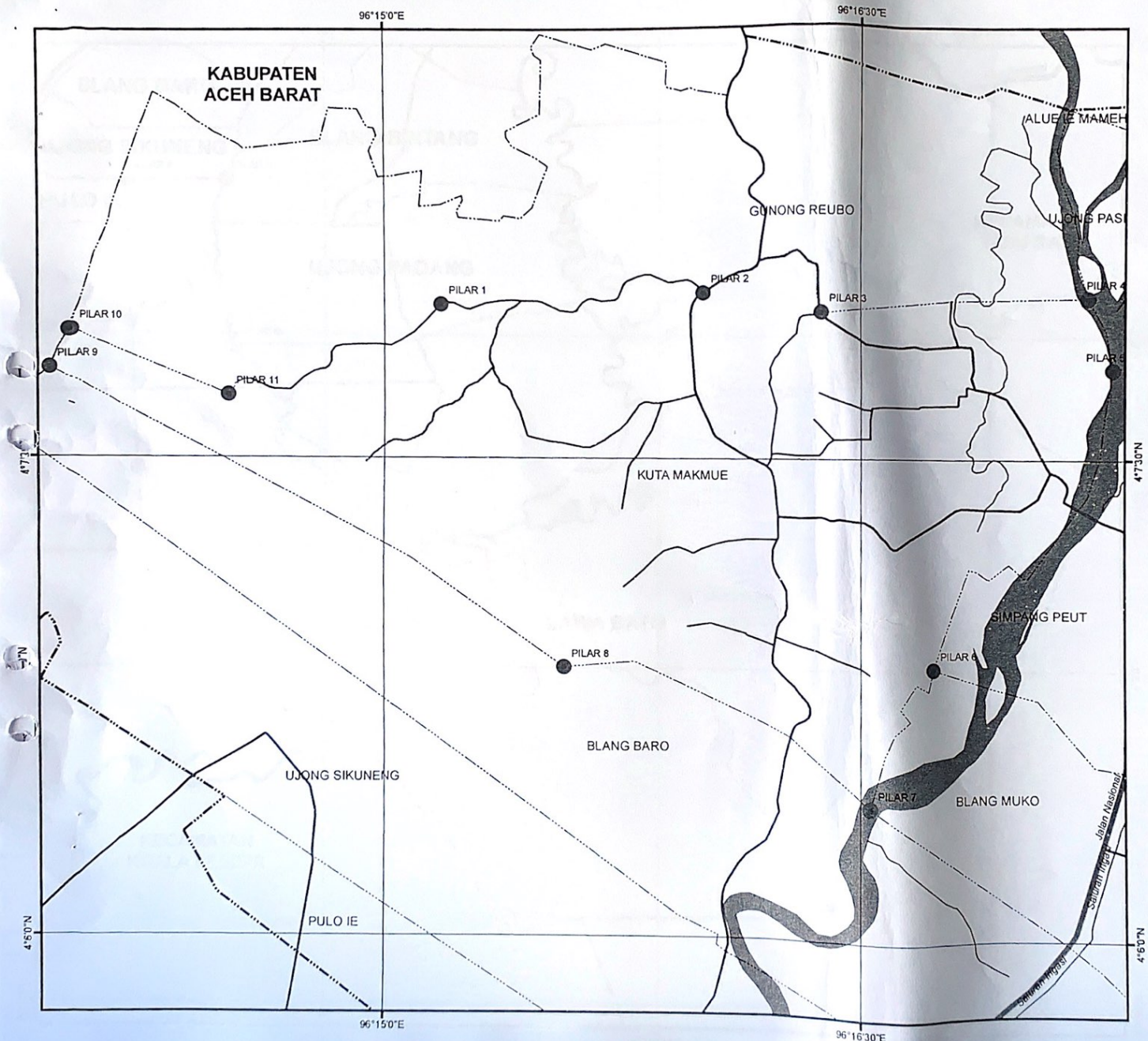

LAMPIRAN
PERATURAN BUPATI NAGAN RAYA
NOMOR : TAHUN 2018
TENTANG : BATAS GAMPONG DALAM KECAMATAN KUALA KABUPATEN NAGAN RAYA

BUPATI NAGAN RAYA

PETA BATAS ADMINISTRASI GAMPONG KUTA MAKMUE KECAMATAN KUALA

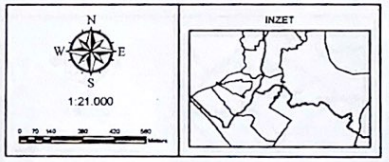

PROYEKSI

Sistem Grid : Grid Geografis
Datum Horizontal : Datum - WGS 1984
Zona UTM : 47 N

KETERANGAN :

- Batas Kabupaten
- Batas Kecamatan
- Batas Gampong
- Jalan
- Pilar Batas Gampong
- Alur Air
- Sungai
- Danau

KOORDINAT PILAR BATAS

NO	PILAR	KOORDINAT UTM		KOORDINAT GEOGRAFIS	
		X	Y	LAT	LONG
1	PILAR 1	195006	457366	4° 7' 59,118"	96° 15' 10,951"
2	PILAR 2	196530	457432	4° 8' 1,447"	96° 16' 0,334"
3	PILAR 3	197227	457312	4° 7' 57,629"	96° 16' 22,925"
4	PILAR 4	198785	457396	4° 8' 0,526"	96° 17' 13,382"
5	PILAR 5	198922	456980	4° 7' 47,024"	96° 17' 17,886"
6	PILAR 6	197883	455243	4° 6' 50,399"	96° 16' 44,399"
7	PILAR 7	197503	454455	4° 6' 24,695"	96° 16' 32,195"
8	PILAR 8	195715	455251	4° 6' 50,404"	96° 15' 34,170"
9	PILAR 9	192756	457000	4° 7' 46,972"	96° 13' 58,095"
10	PILAR 10	192865	457219	4° 7' 54,106"	96° 14' 1,612"
11	PILAR 11	193774	456840	4° 7' 41,893"	96° 14' 31,100"

BUPATI NAGAN RAYA,

M. JAMIN ILHAM

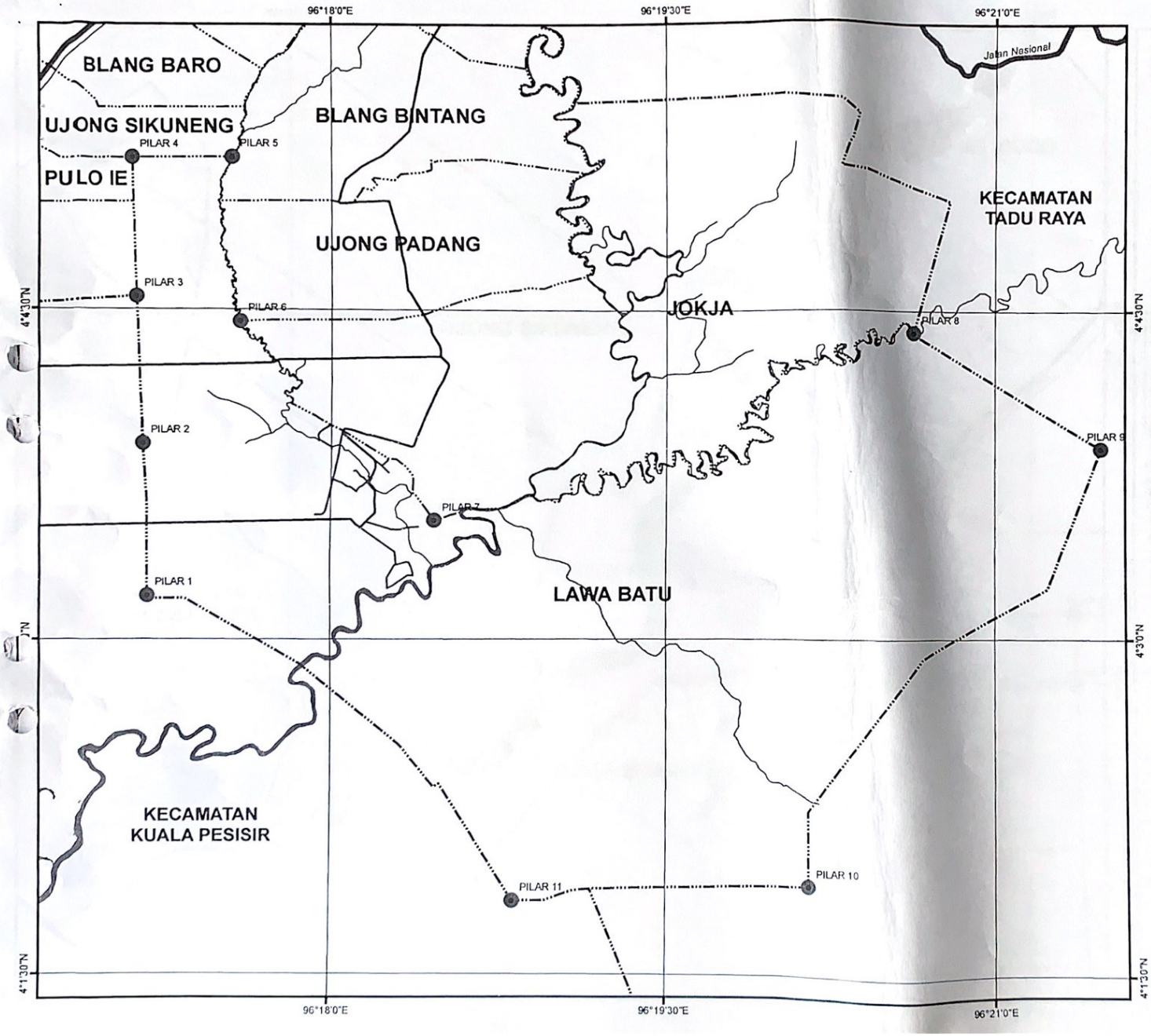

LAMPIRAN
PERATURAN BUPATI NAGAN RAYA
NOMOR : TAHUN 2018
TENTANG : BATAS GAMPONG DALAM KECAMATAN KUALA KABUPATEN NAGAN RAYA

BUPATI NAGAN RAYA

PETA BATAS ADMINISTRASI GAMPONG LAWA BATU KECAMATAN KUALA

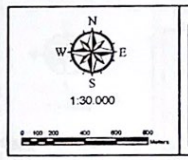

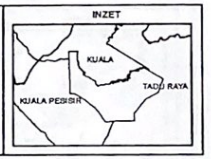

PROYEKSI

Sistem Grid : Grid Geografis
Datum Horizontal : Datum - WGS 1984
Zona UTM : 47 N

KETERANGAN :

- Batas Kabupaten
- Batas Kecamatan
- Batas Gampong
- Jalan
- Pilar Batas Gampong
- Alur Air
- Sungai
- Danau

KOORDINAT PILAR BATAS

NO	PILAR	KOORDINAT UTM		KOORDINAT GEOGRAFIS	
		X	Y	LAT	LONG
1	PILAR 1	198702	448524	4° 3' 11,887"	96° 17' 11,684"
2	PILAR 2	198668	449801	4° 3' 53,444"	96° 17' 10,445"
3	PILAR 3	198620	451032	4° 4' 33,487"	96° 17' 8,757"
4	PILAR 4	198589	452190	4° 5' 11,144"	96° 17' 7,636"
5	PILAR 5	199405	452194	4° 5' 11,369"	96° 17' 34,052"
6	PILAR 6	199465	450822	4° 4' 26,745"	96° 17' 36,162"
7	PILAR 7	201064	449144	4° 3' 32,335"	96° 18' 28,146"
8	PILAR 8	205088	450720	4° 4' 24,024"	96° 20' 38,349"
9	PILAR 9	206641	449738	4° 3' 52,236"	96° 21' 28,742"
10	PILAR 10	204174	446105	4° 1' 53,774"	96° 20' 9,218"
11	PILAR 11	201713	445977	4° 1' 49,374"	96° 18' 49,487"

BUPATI NAGAN RAYA,

M. JAMIN IDHAM

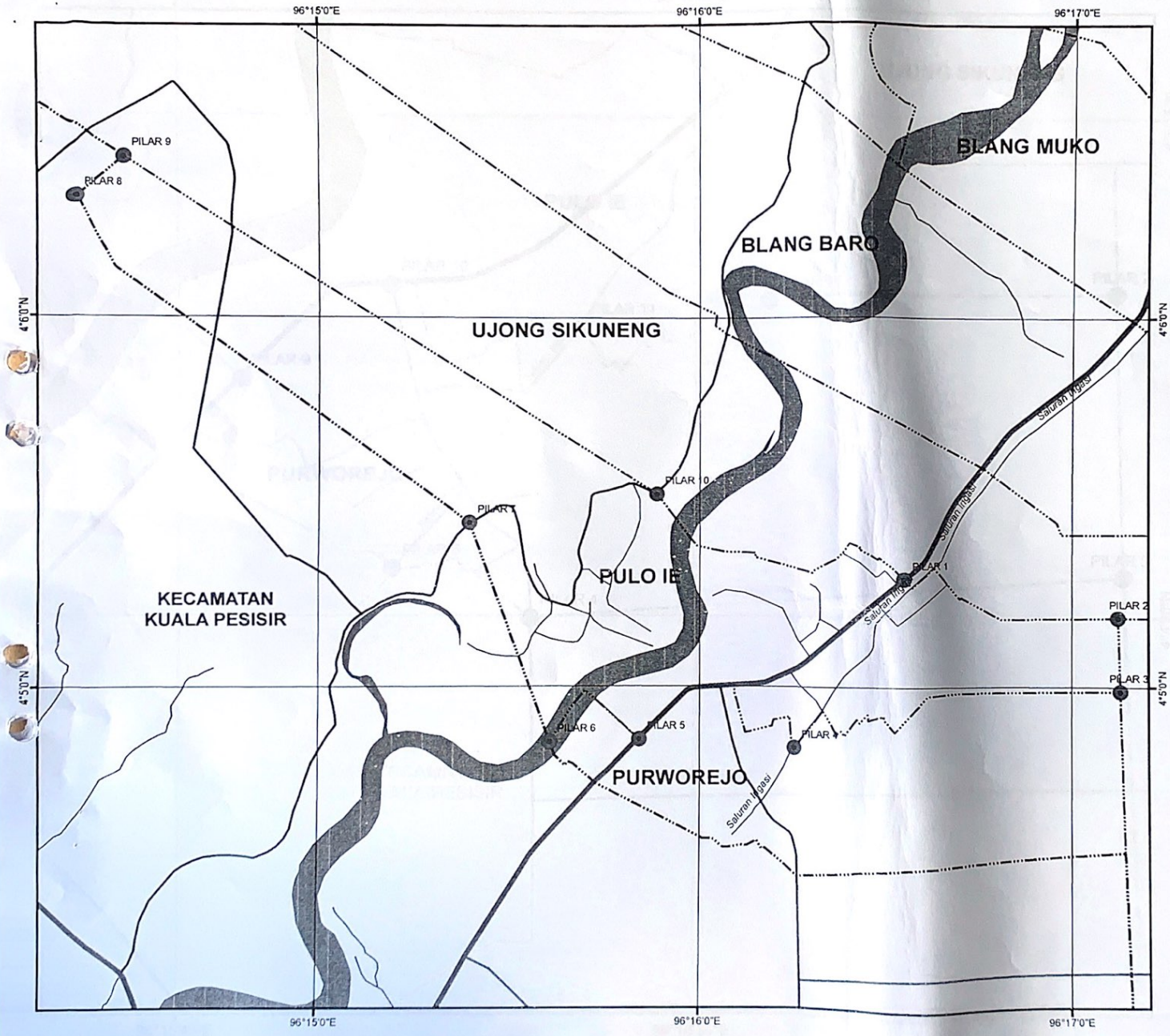

LAMPIRAN
PERATURAN BUPATI NAGAN RAYA
NOMOR : TAHUN 2018
TENTANG : BATAS GAMPONG DALAM KECAMATAN KUALA KABUPATEN NAGAN RAYA

BUPATI NAGAN RAYA

PETA BATAS ADMINISTRASI GAMPONG PULO IE KECAMATAN KUALA

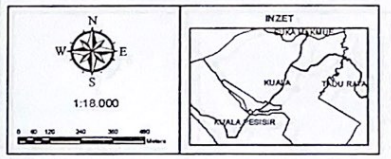

PROYEKSI

Sistem Grid : Grid Geografis
Datum Horizontal : Datum - WGS 1984
Zona UTM : 47 N

KETERANGAN :

- Batas Kabupaten
- Batas Kecamatan
- Batas Gampong
- Jalan
- Pilar Batas Gampong
- Alur Air
- Sungai
- Danau

KOORDINAT PILAR BATAS

NO	PILAR	KOORDINAT UTM		KOORDINAT GEOGRAFIS	
		X	Y	LAT	LONG
1	PILAR 1	197529	452385	4° 5' 17,375"	96° 16' 33,251"
2	PILAR 2	198589	452190	4° 5' 11,159"	96° 17' 7,636"
3	PILAR 3	198599	451824	4° 4' 59,250"	96° 17' 7,982"
4	PILAR 4	196978	451551	4° 4' 50,187"	96° 16' 15,495"
5	PILAR 5	196215	451591	4° 4' 51,390"	96° 15' 50,784"
6	PILAR 6	195779	451579	4° 4' 50,974"	96° 15' 36,668"
7	PILAR 7	195389	452675	4° 5' 26,570"	96° 15' 23,904"
8	PILAR 8	193507	454302	4° 6' 19,301"	96° 14' 22,757"
9	PILAR 9	193742	454498	4° 6' 25,687"	96° 14' 30,332"
10	PILAR 10	196304	452815	4° 5' 31,223"	96° 15' 53,538"

BUPATI NAGAN RAYA

M. JAMIN IDHAM

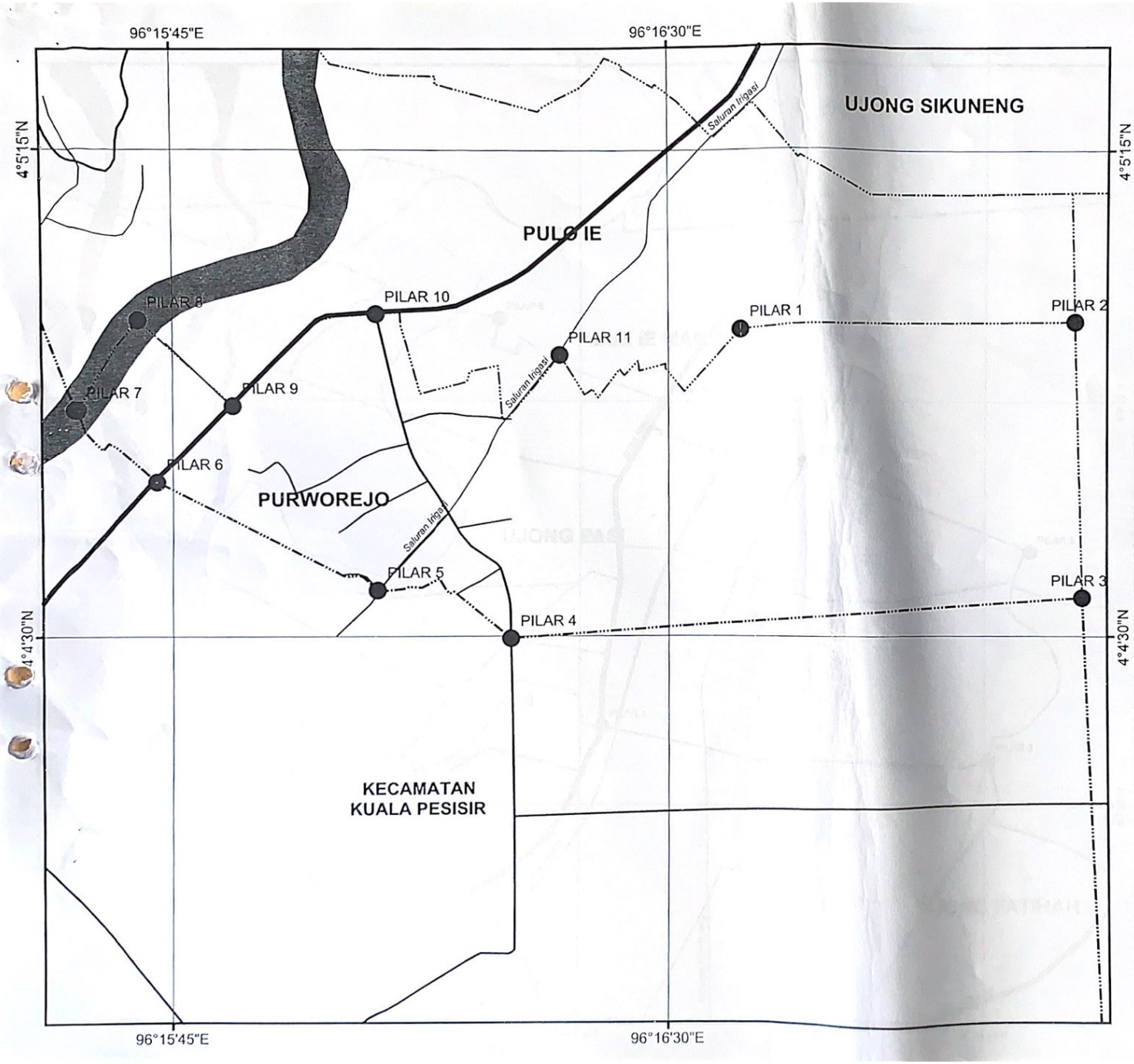

LAMPIRAN
PERATURAN BUPATI NAGAN RAYA
NOMOR : TAHUN 2018
TENTANG : BATAS GAMPONG DALAM KECAMATAN KUALA KABUPATEN NAGAN RAYA

BUPATI NAGAN RAYA

PETA BATAS ADMINISTRASI GAMPONG PURWOREJO KECAMATAN KUALA

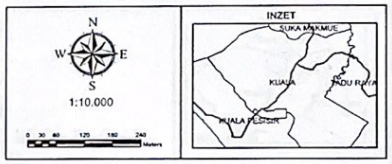

PROYEKSI

Sistem Grid : Grid Geografis
Datum Horizontal : Datum - WGS 1984
Zona UTM : 47 N

KETERANGAN :

- Batas Kabupaten
- Batas Kecamatan
- Batas Gampong
- Jalan
- Pilar Batas Gampong
- Alur Air
- Sungai
- Danau

KOORDINAT PILAR BATAS

NO	PILAR	KOORDINAT UTM		KOORDINAT GEOGRAFIS	
		X	Y	LAT	LONG
1	PILAR 1	197643	451807	4° 4' 58,573"	96° 16' 37,006"
2	PILAR 2	198599	451824	4° 4' 59,250"	96° 17' 7,982"
3	PILAR 3	198620	451035	4° 4' 33,575"	96° 17' 8,751"
4	PILAR 4	196988	450924	4° 4' 29,799"	96° 16' 15,901"
5	PILAR 5	196616	451063	4° 4' 34,280"	96° 16' 3,837"
6	PILAR 6	196003	451374	4° 4' 44,323"	96° 15' 43,923"
7	PILAR 7	195779	451579	4° 4' 50,974"	96° 15' 36,668"
8	PILAR 8	195952	451836	4° 4' 59,333"	96° 15' 42,235"
9	PILAR 9	196215	451591	4° 4' 51,390"	96° 15' 50,784"
10	PILAR 10	196614	451851	4° 4' 59,911"	96° 16' 3,687"
11	PILAR 11	197127	451736	4° 4' 56,201"	96° 16' 20,295"

BUPATI NAGAN RAYA

M. JAMIN ISHAM

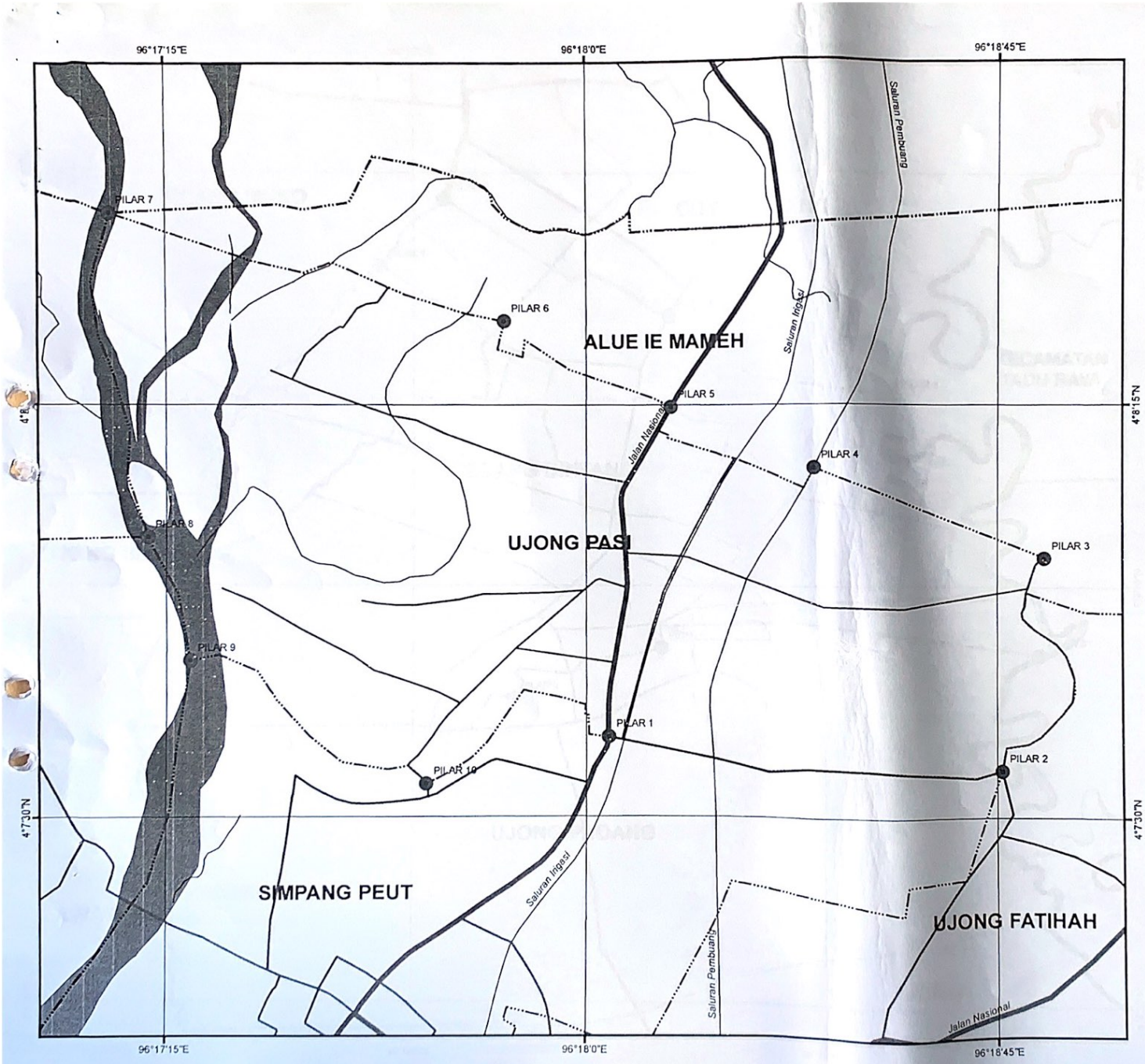

LAMPIRAN
PERATURAN BUPATI NAGAN RAYA
NOMOR : TAHUN 2018
TENTANG : BATAS GAMPONG DALAM KECAMATAN KUALA KABUPATEN NAGAN RAYA

BUPATI NAGAN RAYA

PETA BATAS ADMINISTRASI GAMPONG UJONG PASI KECAMATAN KUALA

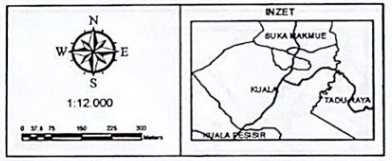

PROYEKSI

Sistem Grid : Grid Geografis
Datum Horizontal : Datum - WGS 1984
Zona UTM : 47 N

KETERANGAN :

- Batas Kabupaten
- Batas Kecamatan
- Batas Gampong
- Jalan
- Pilar Batas Gampong
- Alur Air
- Sungai
- Danau

KOORDINAT PILAR BATAS

NO	PILAR	KOORDINAT UTM		KOORDINAT GEOGRAFIS	
		X	Y	LAT	LONG
1	PILAR 1	200308	456717	4° 7' 38,611"	96° 18' 2,807"
2	PILAR 2	201636	456601	4° 7' 34,994"	96° 18' 45,865"
3	PILAR 3	201777	457313	4° 7' 58,152"	96° 18' 50,345"
4	PILAR 4	201006	457620	4° 8' 8,074"	96° 18' 25,329"
5	PILAR 5	200520	457828	4° 8' 14,776"	96° 18' 9,554"
6	PILAR 6	199964	458118	4° 8' 24,159"	96° 17' 51,522"
7	PILAR 7	198664	458481	4° 8' 35,816"	96° 17' 9,353"
8	PILAR 8	198785	457396	4° 8' 0,526"	96° 17' 13,382"
9	PILAR 9	198922	456980	4° 7' 47,024"	96° 17' 17,886"
10	PILAR 10	199699	456564	4° 7' 33,557"	96° 17' 43,118"

BUPATI NAGAN RAYA

M. JAMIN ISHAM



LAMPIRAN
PERATURAN BUPATI NAGAN RAYA
NOMOR : TAHUN 2018
TENTANG : BATAS GAMPONG DALAM KECAMATAN KUALA KABUPATEN NAGAN RAYA

BUPATI NAGAN RAYA

PETA BATAS ADMINISTRASI GAMPONG BLANG BINTANG KECAMATAN KUALA

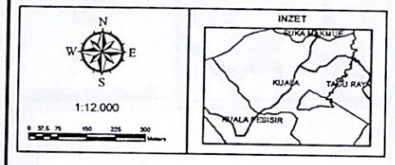

PROYEKSI

Sistem Grid : Grid Geografis
Datum Horizontal : Datum - WGS 1984
Zona UTM : 47 N

KETERANGAN :

- Batas Kabupaten
- Batas Kecamatan
- Batas Gampong
- Jalan
- Pilar Batas Gampong
- Alur Air
- Sungai
- Danau

KOORDINAT PILAR BATAS

NO	PILAR	KOORDINAT UTM		KOORDINAT GEOGRAFIS	
		X	Y	LAT	LONG
1	PILAR 1	201069	453209	4° 5' 44,562"	96° 18' 27,863"
2	PILAR 2	201833	452935	4° 5' 35,750"	96° 18' 52,626"
3	PILAR 3	202322	452065	4° 5' 7,484"	96° 19' 8,566"
4	PILAR 4	201042	452088	4° 5' 8,105"	96° 18' 27,094"
5	PILAR 5	200549	451920	4° 5' 2,579"	96° 18' 11,160"
6	PILAR 6	199289	451827	4° 4' 59,417"	96° 17' 30,348"
7	PILAR 7	199653	452918	4° 5' 34,952"	96° 17' 42,017"
8	PILAR 8	200111	453376	4° 5' 49,893"	96° 17' 56,801"
9	PILAR 9	200322	453601	4° 5' 57,226"	96° 18' 3,601"

BUPATI NAGAN RAYA

M. JAMIN IDHAM

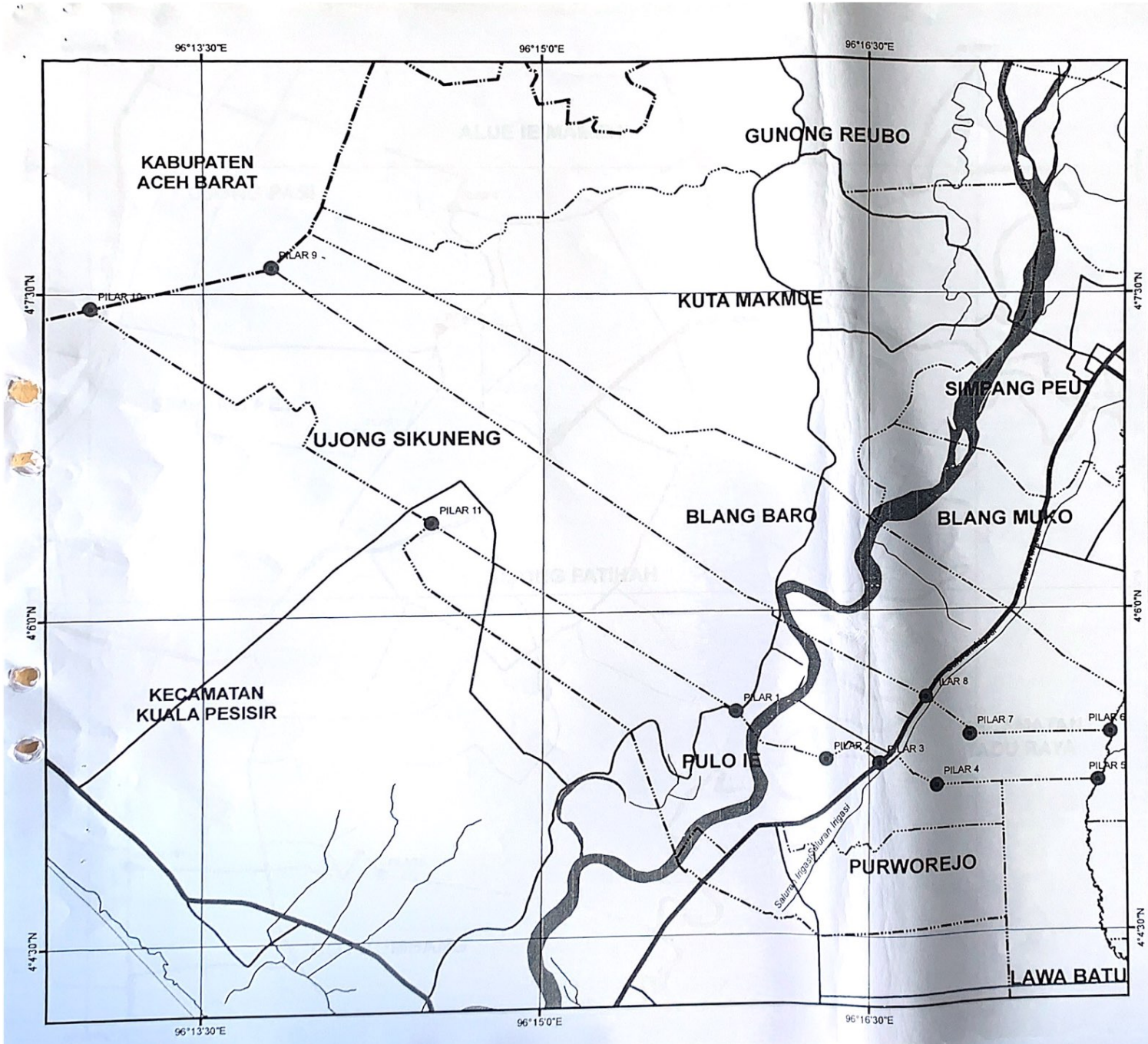

LAMPIRAN
PERATURAN BUPATI NAGAN RAYA
NOMOR : TAHUN 2018
TENTANG : BATAS GAMPONG DALAM KECAMATAN KUALA KABUPATEN NAGAN RAYA

BUPATI NAGAN RAYA

PETA BATAS ADMINISTRASI GAMPONG UJONG SIKUNENG KECAMATAN KUALA

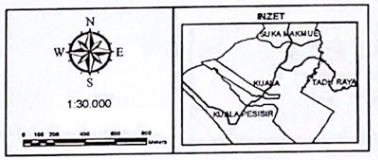

PROYEKSI

Sistem Grid : Grid Geografis
Datum Horizontal : Datum - WGS 1984
Zona UTM : 47 N

KETERANGAN :

- Batas Kabupaten
- Batas Kecamatan
- Batas Gampong
- Jalan
- Pilar Batas Gampong
- Alur Air
- Sungai
- Danau

KOORDINAT PILAR BATAS

NO	PILAR	KOORDINAT UTM		KOORDINAT GEOGRAFIS	
		X	Y	LAT	LONG
1	PILAR 1	196282	452830	4° 5' 31,695"	96° 15' 52,813"
2	PILAR 2	197074	452422	4° 5' 18,527"	96° 16' 18,503"
3	PILAR 3	197529	452385	4° 5' 17,375"	96° 16' 33,251"
4	PILAR 4	198017	452186	4° 5' 10,938"	96° 16' 49,089"
5	PILAR 5	199405	452194	4° 5' 11,369"	96° 17' 34,052"
6	PILAR 6	199513	452610	4° 5' 24,897"	96° 17' 37,523"
7	PILAR 7	198315	452606	4° 5' 24,642"	96° 16' 58,685"
8	PILAR 8	197926	452945	4° 5' 35,631"	96° 16' 46,055"
9	PILAR 9	192444	456700	4° 7' 37,175"	96° 13' 48,033"
10	PILAR 10	190981	456355	4° 7' 25,770"	96° 13' 0,680"
11	PILAR 11	193742	454498	4° 6' 25,695"	96° 14' 30,321"

BUPATI NAGAN RAYA,

M. JAMIN IDHAM

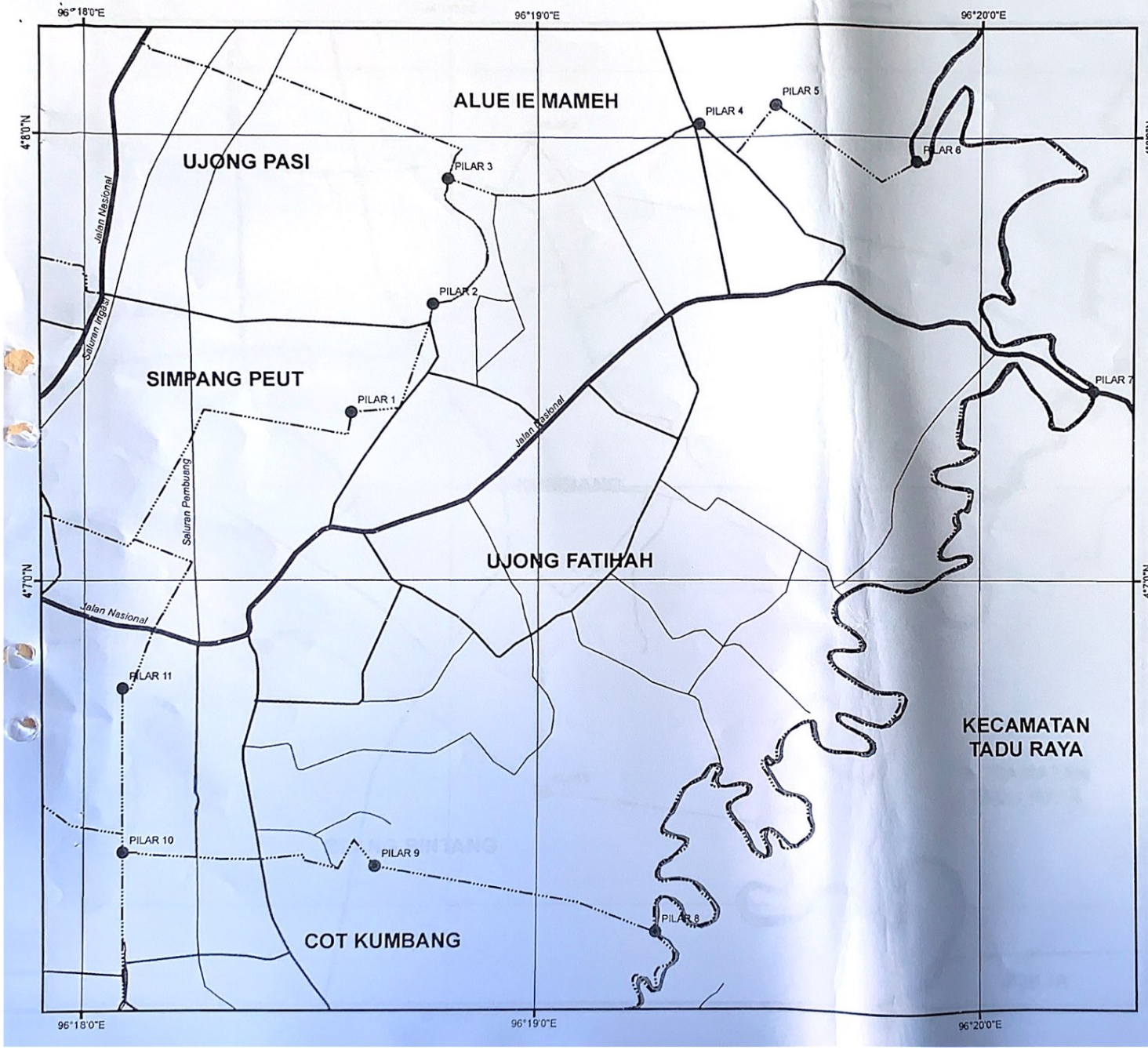

LAMPIRAN
PERATURAN BUPATI NAGAN RAYA
NOMOR : TAHUN 2018
TENTANG : BATAS GAMPONG DALAM KECAMATAN KUALA KABUPATEN NAGAN RAYA

BUPATI NAGAN RAYA

PETA BATAS ADMINISTRASI GAMPONG UJONG FATIHAH KECAMATAN KUALA

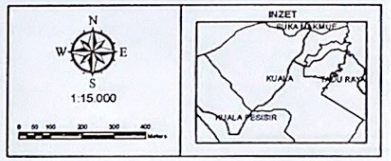

PROYEKSI

Sistem Grid : Grid Geografis
Datum Horizontal : Datum - WGS 1984
Zona UTM : 47 N

KETERANGAN :

- Batas Kabupaten
- Batas Kecamatan
- Batas Gampong
- Jalan
- Pilar Batas Gampong
- Alur Air
- Sungai
- Danau

KOORDINAT PILAR BATAS

NO	PILAR	KOORDINAT UTM		KOORDINAT GEOGRAFIS	
		X	Y	LAT	LONG
1	PILAR 1	201315	456228	4° 7' 22,794"	96° 18' 35,508"
2	PILAR 2	201651	456679	4° 7' 37,522"	96° 18' 46,339"
3	PILAR 3	201717	457197	4° 7' 54,375"	96° 18' 48,414"
4	PILAR 4	202754	457422	4° 8' 1,821"	96° 19' 22,002"
5	PILAR 5	203071	457493	4° 8' 4,148"	96° 19' 32,260"
6	PILAR 6	203666	457265	4° 7' 56,806"	96° 19' 51,557"
7	PILAR 7	204403	456308	4° 7' 25,757"	96° 20' 15,547"
8	PILAR 8	202565	454073	4° 6' 12,843"	96° 19' 16,217"
9	PILAR 9	201414	454347	4° 6' 21,641"	96° 18' 38,921"
10	PILAR 10	200386	454408	4° 6' 23,508"	96° 18' 5,596"
11	PILAR 11	200384	455084	4° 6' 45,475"	96° 18' 5,460"

BUPATI NAGAN RAYA

M. JAMIN ISHAM

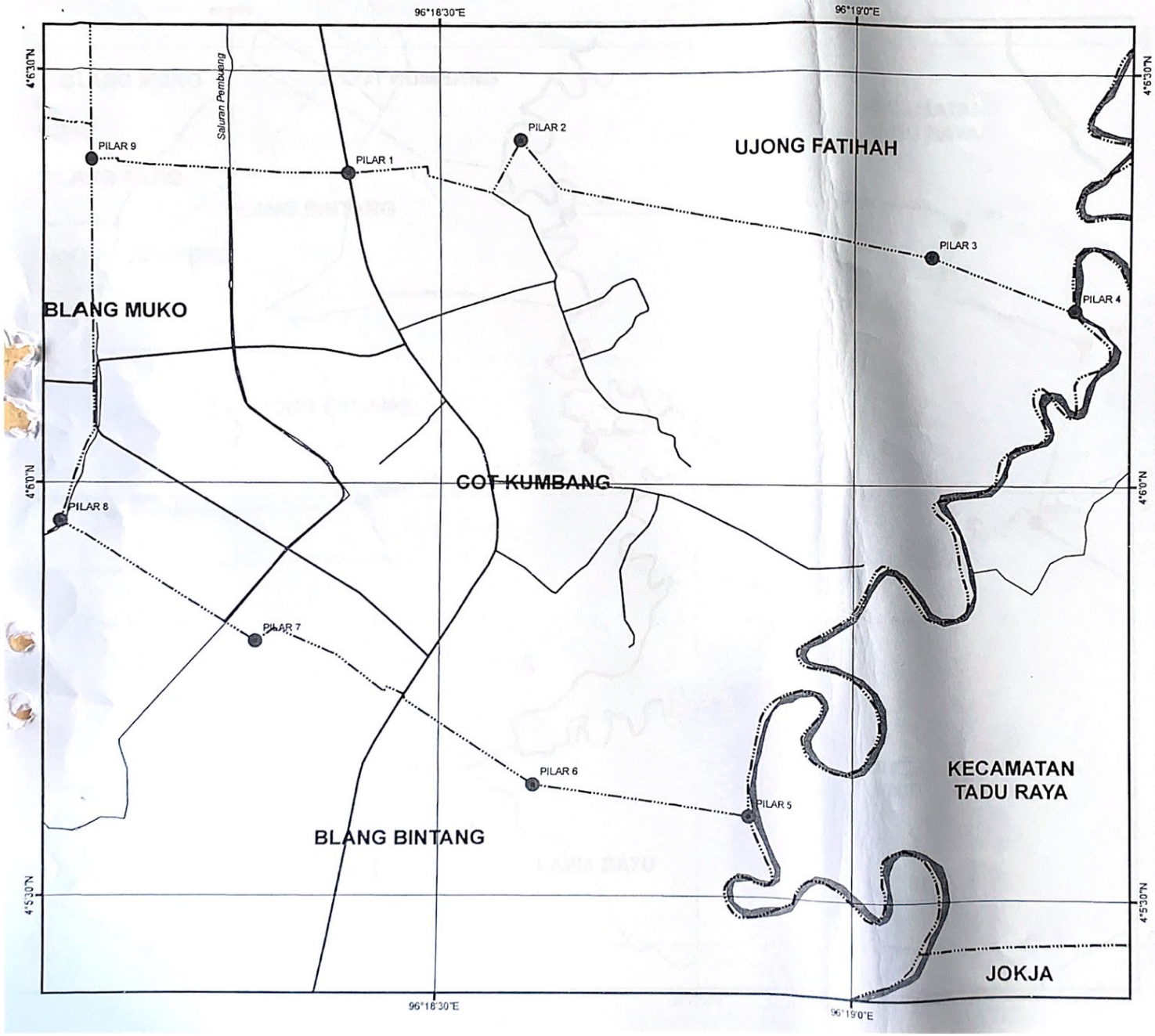

LAMPIRAN
PERATURAN BUPATI NAGAN RAYA
NOMOR : TAHUN 2018
TENTANG : BATAS GAMPONG DALAM KECAMATAN KUALA KABUPATEN NAGAN RAYA

BUPATI NAGAN RAYA

PETA BATAS ADMINISTRASI GAMPONG COT KUMBANG KECAMATAN KUALA

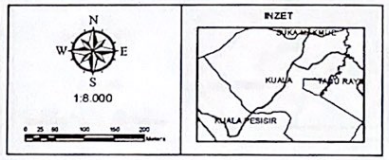

PROYEKSI

Sistem Grid : Grid Geografis
Datum Horizontal : Datum - WGS 1984
Zona UTM : 47 N

KETERANGAN :

- Batas Kabupaten
- Batas Kecamatan
- Batas Gampong
- Jalan
- Pilar Batas Gampong
- Alur Air
- Sungai
- Danau

KOORDINAT PILAR BATAS

NO	PILAR	KOORDINAT UTM		KOORDINAT GEOGRAFIS	
		X	Y	LAT	LONG
1	PILAR 1	200947	454380	4° 6' 22,654"	96° 18' 23,787"
2	PILAR 2	201327	454455	4° 6' 25,137"	96° 18' 36,092"
3	PILAR 3	202247	454194	4° 6' 16,734"	96° 19' 5,914"
4	PILAR 4	201353	453005	4° 5' 37,977"	96° 18' 37,094"
5	PILAR 5	200744	453329	4° 5' 48,431"	96° 18' 17,299"
6	PILAR 6	202565	454073	4° 6' 12,843"	96° 19' 16,217"
7	PILAR 7	201833	452935	4° 5' 35,750"	96° 18' 52,626"
8	PILAR 8	200322	453601	4° 5' 57,226"	96° 18' 3,601"
9	PILAR 9	200386	454408	4° 6' 23,508"	96° 18' 5,596"

BUPATI NAGAN RAYA

M. JAMIN IDHAM

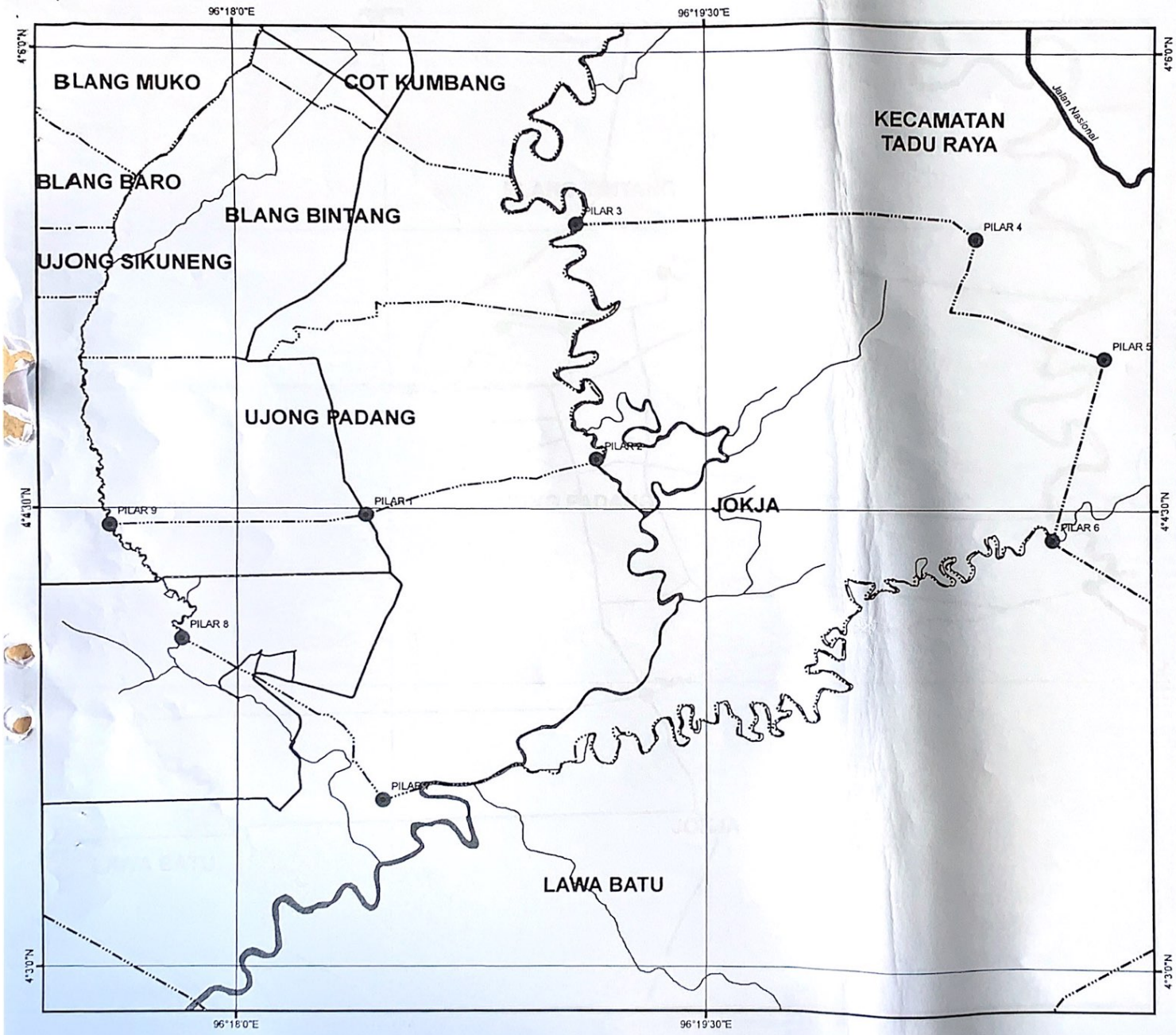

LAMPIRAN
PERATURAN BUPATI NAGAN RAYA
NOMOR : TAHUN 2018
TENTANG : BATAS GAMPONG DALAM KECAMATAN KUALA KABUPATEN NAGAN RAYA

BUPATI NAGAN RAYA

PETA BATAS ADMINISTRASI GAMPONG JOKJA KECAMATAN KUALA

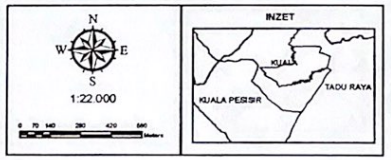

PROYEKSI

Sistem Grid : Grid Geografis
Datum Horizontal : Datum - WGS 1984
Zona UTM : 47 N

KETERANGAN :

- Batas Kabupaten
- Batas Kecamatan
- Batas Gampong
- Jalan
- Pilar Batas Gampong
- Alur Air
- Sungai
- Danau

KOORDINAT PILAR BATAS

NO	PILAR	KOORDINAT UTM		KOORDINAT GEOGRAFIS	
		X	Y	LAT	LONG
1	PILAR 1	200969	450879	4° 4' 28,742"	96° 18' 24,866"
2	PILAR 2	202329	451216	4° 4' 39,859"	96° 19' 8,886"
3	PILAR 3	202217	452649	4° 5' 26,468"	96° 19' 5,109"
4	PILAR 4	204623	452554	4° 5' 23,629"	96° 20' 23,064"
5	PILAR 5	205392	451827	4° 5' 0,082"	96° 20' 48,066"
6	PILAR 6	205088	450720	4° 4' 24,024"	96° 20' 38,349"
7	PILAR 7	201064	449144	4° 3' 32,335"	96° 18' 28,146"
8	PILAR 8	199884	450131	4° 4' 4,301"	96° 17' 49,800"
9	PILAR 9	199465	450822	4° 4' 26,745"	96° 17' 36,162"

BUPATI NAGAN RAYA,

M. JAMIN IDHAM

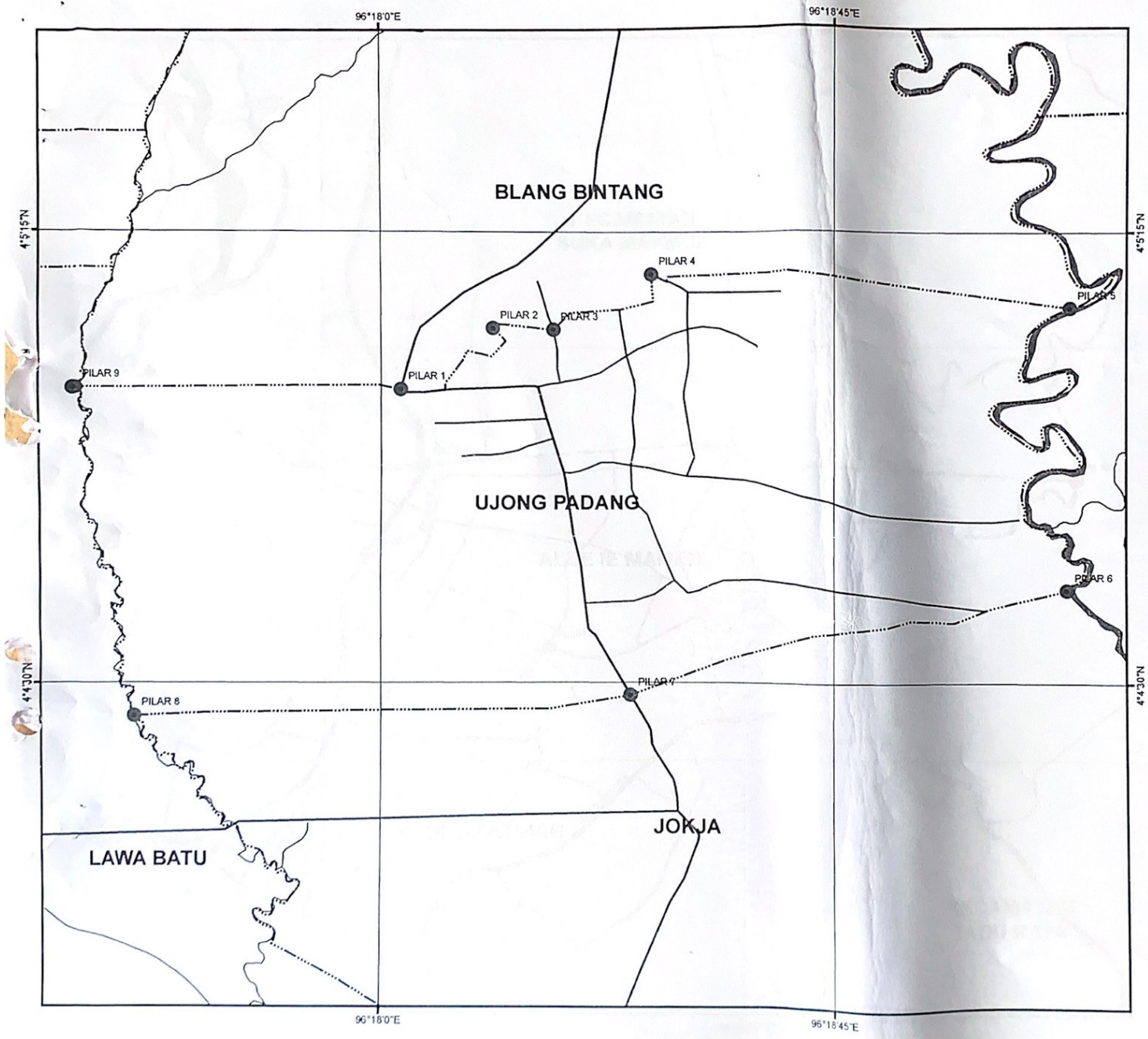

LAMPIRAN
PERATURAN BUPATI NAGAN RAYA
NOMOR : TAHUN 2018
TENTANG : BATAS GAMPONG DALAM KECAMATAN KUALA KABUPATEN NAGAN RAYA

BUPATI NAGAN RAYA

PETA BATAS ADMINISTRASI GAMPONG UJONG PADANG KECAMATAN KUALA

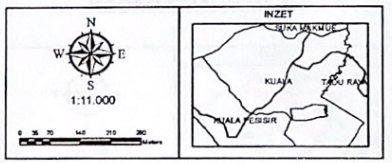

PROYEKSI

Sistem Grid : Grid Geografis
Datum Horizontal : Datum - WGS 1984
Zona UTM : 47 N

KETERANGAN :

- Batas Kabupaten
- Batas Kecamatan
- Batas Gampong
- Jalan
- Pilar Batas Gampong
- Alur Air
- Sungai
- Danau

KOORDINAT PILAR BATAS

NO	PILAR	KOORDINAT UTM		KOORDINAT GEOGRAFIS	
		X	Y	LAT	LONG
1	PILAR 1	200275	451819	4° 4' 59,274"	96° 18' 2,290"
2	PILAR 2	200554	452007	4° 5' 5,404"	96° 18' 11,305"
3	PILAR 3	200738	452002	4° 5' 5,266"	96° 18' 17,252"
4	PILAR 4	201037	452172	4° 5' 10,819"	96° 18' 26,945"
5	PILAR 5	202322	452065	4° 5' 7,484"	96° 19' 8,566"
6	PILAR 6	202312	451198	4° 4' 39,264"	96° 19' 8,362"
7	PILAR 7	200969	450879	4° 4' 28,742"	96° 18' 24,866"
8	PILAR 8	199465	450822	4° 4' 26,745"	96° 17' 36,162"
9	PILAR 9	199289	451827	4° 4' 59,417"	96° 17' 30,348"

BUPATI NAGAN RAYA,

M. JAMIN IDHAM

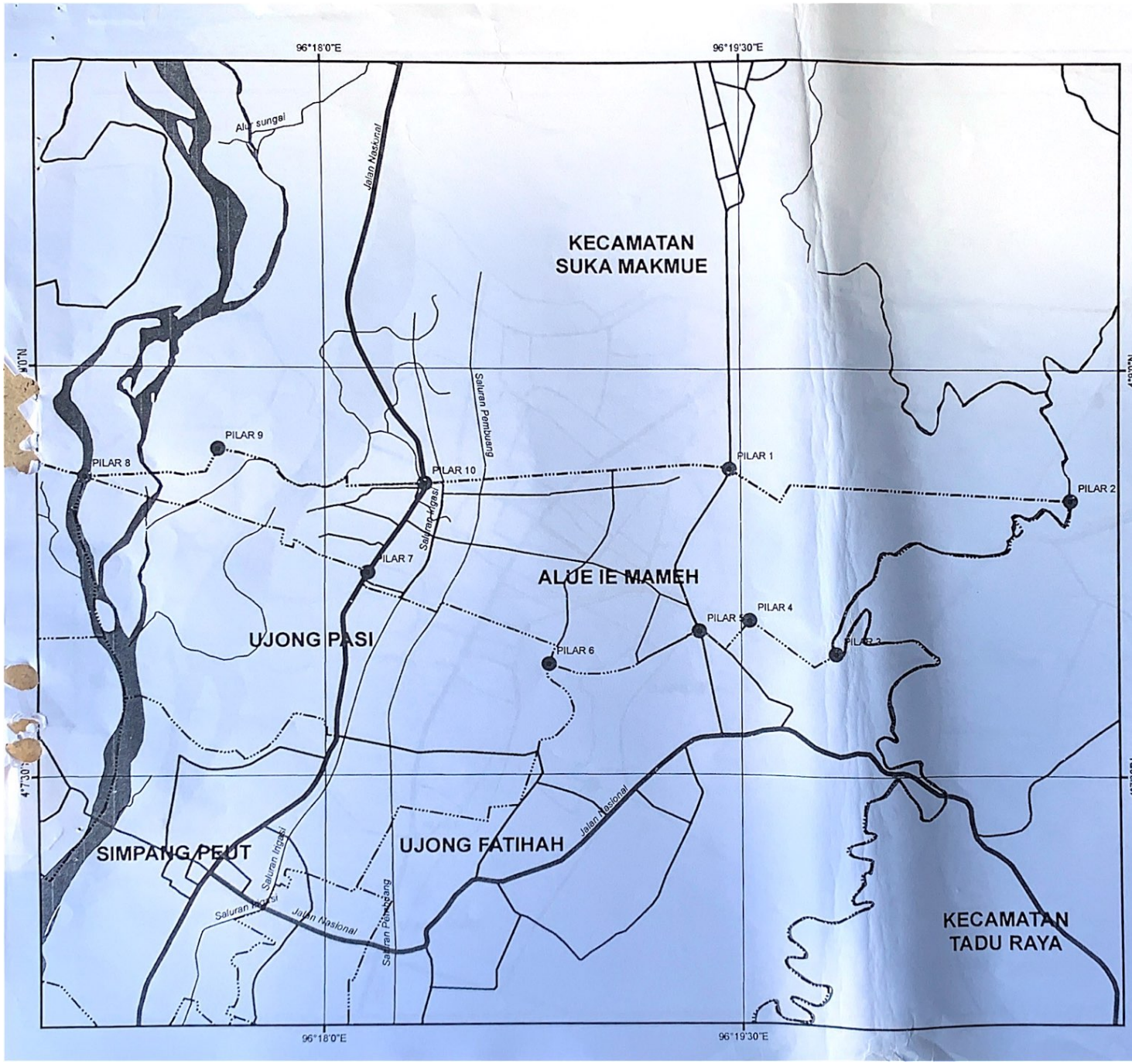

LAMPIRAN
PERATURAN BUPATI NAGAN RAYA
NOMOR : TAHUN 2018
TENTANG : BATAS GAMPONG DALAM KECAMATAN KUALA KABUPATEN NAGAN RAYA

BUPATI NAGAN RAYA

PETA BATAS ADMINISTRASI GAMPONG ALUE IE MAMEH KECAMATAN KUALA

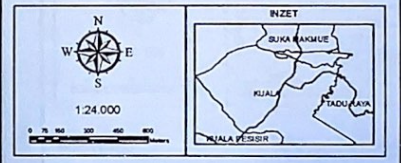

PROYEKSI

Sistem Grid : Grid Geografis
Datum Horizontal : Datum - WGS 1984
Zona : 47 N

KETERANGAN :

- Batas Kabupaten
- Batas Kecamatan
- Batas Gampong
- Jalan
- Pilar Batas Gampong
- Alur Air
- Sungai

KOORDINAT PILAR BATAS

NO	PILAR	KOORDINAT UTM		KOORDINAT GEOGRAFIS	
		X	Y	LAT	LONG
1	PILAR 1	202941	458528	4° 8' 37,803"	96° 19' 27,937"
2	PILAR 2	205251	458307	4° 8' 30,873"	96° 20' 42,800"
3	PILAR 3	203666	457265	4° 7' 56,806"	96° 19' 51,557"
4	PILAR 4	203071	457493	4° 8' 4,148"	96° 19' 32,260"
5	PILAR 5	202730	457418	4° 8' 1,664"	96° 19' 21,222"
6	PILAR 6	201717	457197	4° 7' 54,375"	96° 18' 48,414"
7	PILAR 7	200520	457828	4° 8' 14,776"	96° 18' 9,554"
8	PILAR 8	198664	458481	4° 8' 35,816"	96° 17' 9,353"
9	PILAR 9	199537	458668	4° 8' 41,984"	96° 17' 37,617"
10	PILAR 10	200898	458432	4° 8' 34,474"	96° 18' 21,735"

BUPATI NAGAN RAYA

M. JAMIN IDRAM

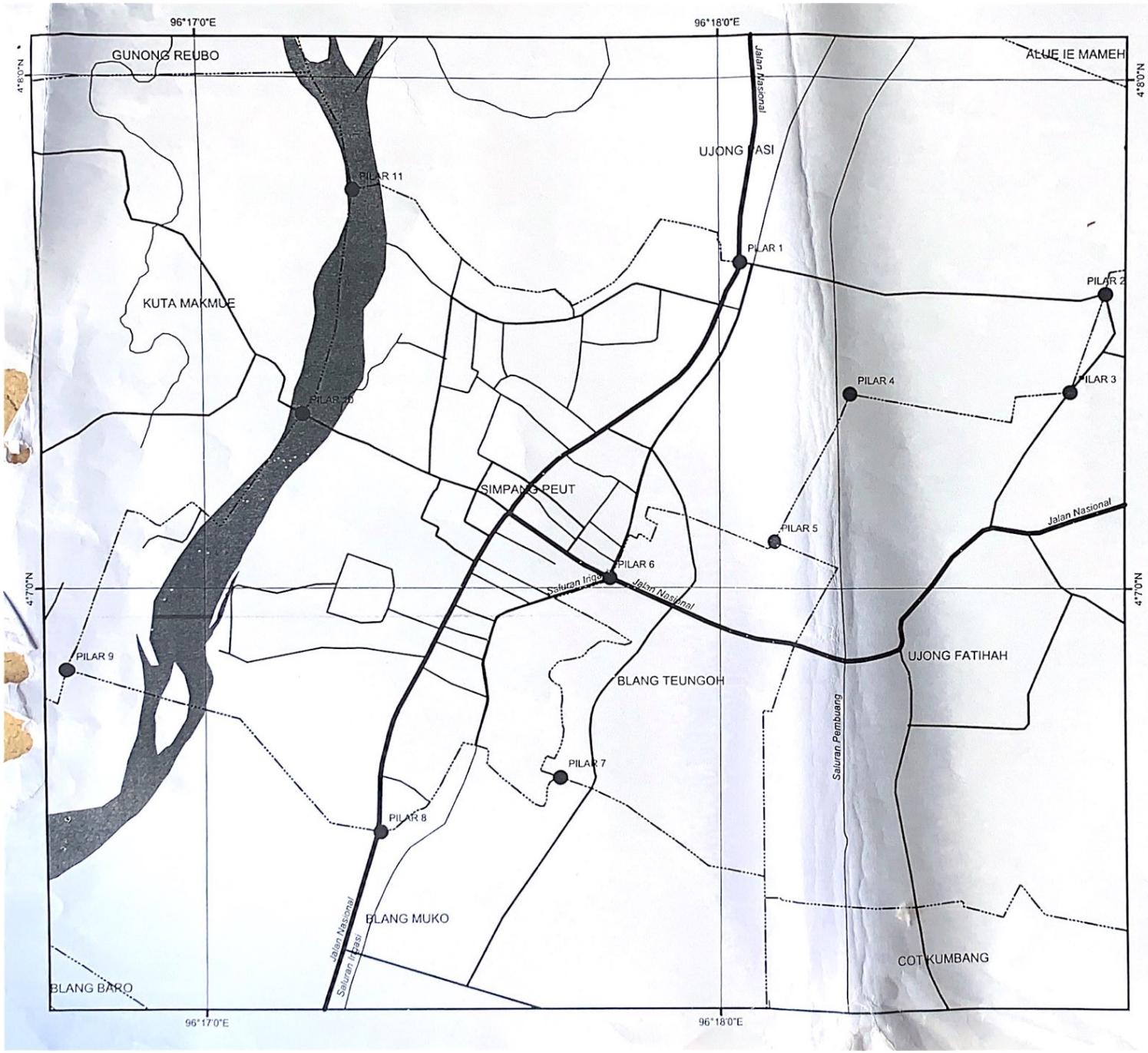

LAMPIRAN
PERATURAN BUPATI NAGAN RAYA
NOMOR : TAHUN 2018
TENTANG : BATAS GAMPONG DALAM KECAMATAN KUALA KABUPATEN NAGAN RAYA

BUPATI NAGAN RAYA

PETA BATAS ADMINISTRASI GAMPONG SIMPANG PEUT KECAMATAN KUALA

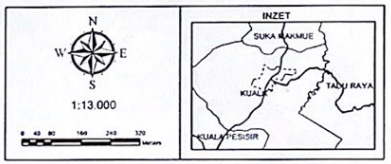

PROYEKSI

Sistem Grid : Grid Geografis
Datum Horizontal : Datum - WGS 1984
Zona UTM : 47 N

KETERANGAN :

- Batas Kabupaten
- Batas Kecamatan
- Batas Gampong
- Jalan
- Pilar Batas Gampong
- Alur Air
- Sungai
- Danau

KOORDINAT PILAR BATAS

NO	PILAR	KOORDINAT UTM		KOORDINAT GEOGRAFIS	
		X	Y	LAT	LONG
1	PILAR 1	200308	456717	4° 7' 38,613"	96° 18' 2,807"
2	PILAR 2	201637	456601	4° 7' 34,985"	96° 18' 45,879"
3	PILAR 3	201513	456244	4° 7' 23,360"	96° 18' 41,909"
4	PILAR 4	200715	456239	4° 7' 23,099"	96° 18' 16,049"
5	PILAR 5	200433	455701	4° 7' 5,556"	96° 18' 6,966"
6	PILAR 6	199826	455568	4° 7' 1,176"	96° 17' 47,342"
7	PILAR 7	199646	454842	4° 6' 37,545"	96° 17' 41,568"
8	PILAR 8	199001	454651	4° 6' 31,248"	96° 17' 20,695"
9	PILAR 9	197883	455243	4° 6' 50,399"	96° 16' 44,399"
10	PILAR 10	198730	456172	4° 7' 20,699"	96° 17' 11,758"
11	PILAR 11	198922	456980	4° 7' 47,024"	96° 17' 17,886"

BUPATI NAGAN RAYA

M. JAMIN IDHAM