# BUPATI NAGAN RAYA

**PROVINSI ACEH**

**PERATURAN BUPATI NAGAN RAYA**
**NOMOR 15 TAHUN 2021**

**TENTANG**

**PETA BATAS GAMPONG DALAM KECAMATAN DARUL MAKMUR KABUPATEN NAGAN RAYA**

**DENGAN RAHMAT ALLAH YANG MAHA KUASA**

**BUPATI NAGAN RAYA,**

Menimbang :

a. bahwa dalam rangka tertib administrasi pemerintahan di Gampong Dalam Kecamatan Darul Makmur Kabupaten Nagan Raya, perlu ditetapkan secara pasti Peta batas Gampong Dalam Kecamatan Darul Makmur Kabupaten Nagan Raya;

b. bahwa penetapan Peta batas Gampong Dalam Kecamatan Darul Makmur Kabupaten Nagan Raya sebagaimana dimaksud pada huruf a merupakan kesepakatan Gampong yang berbatasan dengan difasilitasi oleh Tim Penetapan dan Penegasan Batas Gampong dalam Kabupaten Nagan Raya dengan berkoordinasi dengan Tim Penegasan Batas Daerah Kabupaten Nagan Raya;

c. Bahwa berdasarkan pertimbangan sebagaimana dimaksud dalam huruf a dan huruf b, perlu ditetapkan dalam suatu Peraturan Bupati tentang Peta Batas Gampong Dalam Kecamatan Darul Makmur Kabupaten Nagan Raya.

Mengingat :

1. Undang-Undang Nomor 4 Tahun 2002 tentang Pembentukan Kabupaten Aceh Barat Daya, Kabupaten Gayo Lues, Kabupaten Aceh Jaya, Kabupaten Nagan Raya dan Kabupaten Aceh Tamiang di Provinsi Nanggroe Aceh Darusalam (Lembaran Negara Republik Indonesia Tahun 2002 Nomor 17, Tambahan Lembaran Negara Republik Indonesia Nomor 4179);

2. Undang-Undang Nomor 11 Tahun 2006 tentang Pemerintahan Aceh (Lembaran Negara Republik Indonesia Tahun 2006 Nomor 62, Tambahan Lembaran Negara Republik Indonesia Nomor 4633);

3. Undang-Undang .....

3. Undang-Undang Nomor 6 Tahun 2014 tentang Desa (Lembaran Negara Republik Indonesia Tahun 2014 Nomor 7 Tambahan Lembaran Negara Republik Indonesia Nomor 5495);

4. Undang-Undang Nomor 23 Tahun 2014 tentang Pemerintahan Daerah (Lembaran Negara Republik Indonesia Tahun 2014 Nomor 244, Tambahan Lembaran Negara Republik Indonesia Nomor 5587) sebagaimana telah diubah beberapa kali, terakhir dengan Undang-Undang Nomor 9 Tahun 2015 tentang Pemerintahan Daerah (Lembaran Negara Republik Indonesia Tahun 2015 Nomor 58, Tambahan Lembaran Negara Republik Indonesia Nomor 5679);

5. Peraturan Pemerintah Nomor 12 Tahun 2017 tentang Pembinaan dan Pengawasan Penyelenggaraan Pemerintahan Daerah (Lembaran Negara Republik Indonesia Tahun 2017Nomor 73,Tambahan Lembaran Negara Republik Indonesia Nomor6041);

6. Peraturan Pemerintah Nomor 17 Tahun 2018 tentang Kecamatan (Lembaran Negara Republik Indonesia Tahun 2018 Nomor 73, Tambahan Lembaran Negara Republik Indonesia Nomor6206);

7. Peraturan Menteri Dalam Negeri Nomor 76 Tahun 2012 tentang Pedoman Penegasan Batas Daerah (Berita Negara Republik Indonesia Tahun 2012 Nomor 1252);

8. Peraturan Menteri Dalam Negeri Nomor 45 Tahun 2016 tentang Pedoman Penetapan dan Penegasan Batas Desa (Berita Negara Republik Indonesia Tahun 2016 Nomor 1038);

9. Peraturan Menteri Dalam Negeri Nomor 1 Tahun 2017 tentang Penataan Desa (Berita Negara Republik Indonesia Tahun 2017 Nomor 155);

10. Peraturan Gubernur Aceh Nomor 92 Tahun 2019 tentang Pedoman Umum Penataan Mukim di Aceh (Berita Daerah Aceh Tahun 2016 Nomor 93);

MEMUTUSKAN:

Menetapkan : PERATURAN BUPATI TENTANG PETA BATAS GAMPONG DALAM KECAMATAN DARUL MAKMUR KABUPATEN NAGAN RAYA.

BAB I .....

BAB I

KETENTUAN UMUM

Pasal 1

Dalam Peraturan Bupati ini yang dimaksud dengan:

1. Kabupaten adalah Kabupaten Nagan Raya.

2. Pemerintah Kabupaten adalah Pemerintah Kabupaten Nagan Raya.

3. Bupati adalah Bupati Nagan Raya.

4. Gampong adalah kesatuan masyarakat hukum yang memiliki batas-batas wilayah yang berwenang untuk mengatur dan mengurus kepentingan masyarakat setempat, berdasarkan asal usul dan adat istiadat yang diakui dan dihormati dalam sistem pemerintahan Negara Kesatuan Republik Indonesia.

5. Batas Gampong adalah batas wilayah yurisdiksi pemisah wilayah penyelenggaraan urusan pemerintahan yang menjadi kewenangan suatu desa dengan desa lain.

6. Pilar Batas Utama yang selanjutnya disingkat PBU adalah TK. yang dipasang sebagai tanda batas antar Provinsi/Kabupaten/Kota/Desa yang diletakkan tepat pada batas antar daerah Provinsi/Kabupaten/Kota/Desa.

7. Titik Kartometris yang selanjutnya disingkat TK. adalah titik-titik koordinat batas yang ditentukan berdasarkan pengukuran/perhitungan posisi titik dengan menggunakan peta dasar dan peta-peta lain sebagai pelengkap.

8. Lintang Utara yang selanjutnya disingkat LU adalah garis khayal yang membagi bumi dibagian utara.

9. Bujur Timur yang selanjutnya disingkat BT adalah garis khayal yang menghubungkan titik kutub utara dan kutub selatan bumi yang menyatakan besarnya sudut antara posisi bujur dengan garis Meridian yang berada disebelah timur.

BAB II
NAMA-NAMA BATAS GAMPONG

Pasal 2

(1) Batas Gampong Simpang Deli Kilang Kecamatan Darul Makmur Kabupaten Nagan Raya dimulai dari:

a. TK. 1 .....

a. TK.1 dengan koordinat 03° 58' 26.988" LU dan 96° 32' 41.307" BT yang merupakan pertigaan batas dengan Gampong Karang Anyar dan Gampong Sidojadi Kecamatan Darul Makmur Kabupaten Nagan Raya, selanjutnya ke arah Utara pada TK. 2 dengan koordinat 3° 58' 27.289" LU dan 96° 33' 5.648" BT yang merupakan batas dengan Gampong Karang Anyar Teungoh Kecamatan Darul Makmur Kabupaten Nagan Raya;
b. TK. 2 selanjutnya ke arah Utara sampai pada TK. 3 dengan koordinat 03° 58' 45.059" LU dan 96° 33' 02.465" BT yang merupakan pertigaan batas dengan Gampong Karang Anyar dan Gampong Pulo Teungoh Kecamatan Darul Makmur Kabupaten Nagan Raya;
c. TK. 3 selanjutnya kearah Timur sampai pada TK. 4 dengan koordinat 3° 58' 40.671" LU dan 96° 33' 24.365" BT yang merupakan batas dengan Gampong Pulo Teungoh Kecamatan Darul Makmur Kabupaten Nagan Raya;
d. TK. 4 selanjutnya kearah Timur sampai pada TK. 5 dengan koordinat 3° 58' 44.594" LU dan 96° 33' 27.371" BT yang merupakan batas dengan Gampong Pulo Teungoh Kecamatan Darul Makmur Kabupaten Nagan Raya;
e. TK. 5 selanjutnya kearah Timur sampai pada TK. 6 dengan koordinat 03° 58' 46.000" LU dan 96° 34' 20.443" BT yang merupakan pertigaan batas dengan Gampong Pulo Teungoh dan Gampong Pulo Ie Kecamatan Darul Makmur Kabupaten Nagan Raya;
f. TK. 6 selanjutnya kearah Selatan sampai pada TK. 7 dengan koordinat 3° 58' 39.850" LU dan 96° 34' 19.744" BT yang merupakan batas dengan Gampong Pulo Teungoh Kecamatan Darul Makmur Kabupaten Nagan Raya;
g. TK. 7 selanjutnya kearah Barat Daya sampai pada TK. 8 dengan koordinat 3° 58' 36.091" LU dan 96° 34' 11.521" BT yang merupakan batas dengan Gampong Pulo Teungoh Kecamatan Darul Makmur Kabupaten Nagan Raya;
h. TK. 8 selanjutnya kearah Barat Daya sampai pada TK. 9 dengan koordinat 3° 57' 58.322" LU dan 96° 33' 57.105" BT yang merupakan batas dengan Gampong Pulo Teungoh Kecamatan Darul Makmur Kabupaten Nagan Raya;
i. TK. 9 selanjutnya kearah Timur sampai pada TK. 10 dengan koordinat 3° 57' 58.801" LU dan 96° 34' 1.296" BT yang merupakan batas dengan Gampong Pulo Teungoh Kecamatan Darul Makmur Kabupaten Nagan Raya;
j. TK. 10 selanjutnya ke arah Tenggara sampai pada TK. 11 dengan koordinat 03° 57' 55.368" LU dan 96° 34' 04.989" BT yang merupakan batas dengan Gampong Pulo Ie Kecamatan Darul Makmur Kabupaten Nagan Raya;

k. TK. 11 .....

k. TK. 11 selanjutnya ke arah Timur sampai pada TK. 12 dengan koordinat 3° 57' 56.514" LU dan 96° 34' 49.434" BT yang merupakan batas dengan Gampong Pulo Ie Kecamatan Darul Makmur Kabupaten Nagan Raya;
l. TK. 12 selanjutnya ke arah Selatan sampai pada TK. 13 dengan koordinat 3° 57' 47.414" LU dan 96° 34' 49.207" BT yang merupakan pertigaan batas dengan Gampong Pulo Ie dan Gampong Simpang Deli Kampong Kecamatan Darul Makmur Kabupaten Nagan Raya;
m. TK. 13 selanjutnya ke arah Selatan sampai pada TK. 14 dengan koordinat 03° 57' 24.955" LU dan 96° 34' 48.859" BT yang yang merupakan batas dengan Gampong Simpang Deli Kampong Kecamatan Darul Makmur Kabupaten Nagan Raya;
n. TK. 14 selanjutnya ke arah Barat sampai pada TK. 15 dengan koordinat 3° 57' 24.608" LU dan 96° 34' 41.115" BT yang yang merupakan batas dengan Gampong Simpang Deli Kampong Kecamatan Darul Makmur Kabupaten Nagan Raya;
o. TK. 15 selanjutnya ke arah Selatan sampai pada TK. 16 dengan koordinat 03° 56' 44.538" LU dan 96° 34' 41.404" BT yang merupakan pertigaan batas dengan Gampong Simpang Deli Kampong dan Gampong Suka Ramai Kecamatan Darul Makmur Kabupaten Nagan Raya;
p. TK. 16 selanjutnya ke arah Barat sampai pada TK. 17 dengan koordinat 3° 56' 45.273" LU dan 96° 34' 27.361" BT yang merupakan pertigaan batas dengan Gampong Suka Ramai dan Gampong Ujong Tanjong Kecamatan Darul Makmur Kabupaten Nagan Raya;
q. TK. 17 selanjutnya ke arah Utara sampai pada TK. 18 dengan koordinat 3° 56' 50.001" LU dan 96° 34' 27.415" BT yang merupakan batas dengan Gampong Ujong Tanjong Kecamatan Darul Makmur Kabupaten Nagan Raya;
r. TK. 18 selanjutnya mengikuti sungai ke arah Barat Laut sampai pada TK. 19 dengan koordinat 3° 56' 53.971" LU dan 96° 34' 21.840" BT yang merupakan pertigaan batas dengan Gampong Panton Bayu dan Gampong Ujong Tanjong Kecamatan Darul Makmur Kabupaten Nagan Raya;
s. TK. 19 selanjutnya mengikuti sungai ke arah Barat Laut sampai pada TK. 20 dengan koordinat 03° 57' 30.642" LU dan 96° 33' 56.707" BT yang merupakan batas dengan Gampong Panton Bayu Kecamatan Darul Makmur Kabupaten Nagan Raya;
t. TK. 20 selanjutnya ke arah Barat sampai pada TK. 21 dengan koordinat 03° 57' 30.406" LU dan 96° 33' 20.863" BT yang merupakan pertigaan batas dengan Gampong Panton Bayu dan Gampong Simpang Dua Kecamatan Darul Makmur Kabupaten Nagan Raya;

u. TK. 21 .....

u. TK. 21 selanjutnya ke arah Utara sampai pada TK. 22 dengan koordinat 3° 57' 38.587" LU dan 96° 33' 20.686" BT yang merupakan batas dengan Gampong Simpang Dua Kecamatan Darul Makmur Kabupaten Nagan Raya; dan

v. TK. 22 selanjutnya ke arah Barat sampai pada TK. 23 dengan koordinat 03° 57' 37.696" LU dan 96° 32' 42.209" BT yang merupakan pertigaan batas dengan Gampong Sidojadi dan Gampong Simpang Dua Kecamatan Darul Makmur Kabupaten Nagan Raya.

(2) Batas Gampong Pulo Teungoh Kecamatan Darul Makmur Kabupaten Nagan Raya dimulai dari:

a. TK. 1 dengan koordinat 03° 59' 34.744" LU dan 96° 32' 50.178" BT yang merupakan pertigaan batas dengan Gampong Karang Anyar dan Gampong Suak Palembang Kecamatan Darul Makmur Kabupaten Nagan Raya, selanjutnya ke arah Timur pada TK. 2 dengan koordinat 03° 59' 35.443" LU dan 96° 33' 23.553" BT yang merupakan pertigaan batas dengan Gampong Suak Palembang dan Gampong Alue Geutah Kecamatan Darul Makmur Kabupaten Nagan Raya;

b. TK. 2 selanjutnya ke arah Timur sampai pada TK. 3 dengan koordinat 03° 59' 36.547" LU dan 96° 34' 11.785" BT yang merupakan batas dengan Gampong Alue Geutah Kecamatan Darul Makmur Kabupaten Nagan Raya;

c. TK.3 selanjutnya ke arah Timur sampai pada TK.4 dengan koordinat 03° 59' 42.530" LU dan 96° 34' 55.669" BT yang merupakan pertigaan batas dengan Gampong Alue Geutah dan Gampong Pulo Ie Kecamatan Darul Makmur Kabupaten Nagan Raya;

d. TK. 4 selanjutnya ke arah Selatan sampai pada TK.5 dengan koordinat03° 59' 25.886 LU dan 96° 34' 57.360" BT yang merupakan batas dengan Gampong Pulo Ie Kecamatan Darul Makmur Kabupaten Nagan Raya;

e. TK. 5 selanjutnya ke arah Barat sampai pada TK.6 dengan koordinat 03° 59' 24.410" LU dan 96° 34' 49.728" BT yang merupakan batas dengan Gampong Pulo Ie Kecamatan Darul Makmur Kabupaten Nagan Raya;

f. TK. 6 selanjutnya ke arah Selatan sampai pada TK.7 dengan koordinat 03° 58' 47.600" LU dan 96° 34' 54.304" BT yang yang merupakan batas dengan Gampong Pulo Ie Kecamatan Darul Makmur Kabupaten Nagan Raya;

g. TK. 7 selanjutnya ke arah Barat sampai pada TK.8 dengan koordinat 03° 58' 46.000" LU dan 96° 34' 20.443" BT yang merupakan pertigaan batas dengan Gampong Pulo Ie dan Gampong Simpang Deli Kilang Kecamatan Darul Makmur Kabupaten Nagan Raya;

b. TK. 8 .....

h. TK. 8 selanjutnya ke arah Barat sampai pada TK.9 dengan koordinat 03° 58' 45.458" LU dan 96° 33' 45.483" BT yang merupakan batas dengan Gampong Simpang Deli Kilang Kecamatan Darul Makmur Kabupaten Nagan Raya;
i. TK. 9 selanjutnya ke arah Barat sampai pada TK. 10 dengan koordinat 3° 58' 44.594" LU dan 96° 33' 27.371" BT yang merupakan batas dengan Gampong Simpang Deli Kilang Kecamatan Darul Makmur Kabupaten Nagan Raya;
j. TK. 10 selanjutnya ke arah Daya sampai pada TK. 11 dengan koordinat 3° 58' 40.671" LU dan 96° 33' 24.365" BT yang merupakan batas dengan Gampong Simpang Deli Kilang Kecamatan Darul Makmur Kabupaten Nagan Raya;
k. TK. 11 selanjutnya ke arah Barat sampai pada TK.12 dengan koordinat 03° 58' 45.059" LU dan 96° 33' 02.465" BT yang merupakan pertigaan batas dengan Gampong Simpang Deli Kilang dan Gampong Karang Anyar Kecamatan Darul Makmur Kabupaten Nagan Raya;
l. TK. 12 selanjutnya ke arah Utara sampai pada TK.13 dengan koordinat 3° 59' 0.239" LU dan 96° 33' 09.332" BT yang merupakan batas dengan Gampong Karang Anyar Kecamatan Darul Makmur Kabupaten Nagan Raya;
m. TK. 13 selanjutnya ke arah Barat Laut sampai pada TK.14 dengan koordinat 3° 59' 13.458" LU dan 96° 32' 59.564" BT yang merupakan batas dengan Gampong Karang Anyar Kecamatan Darul Makmur Kabupaten Nagan Raya;
n. TK. 14 selanjutnya ke arah Timur Laut sampai pada TK.15 dengan koordinat 3° 59' 16.419" LU dan 96° 33' 01.220" BT yang merupakan batas dengan Gampong Karang Anyar Kecamatan Darul Makmur Kabupaten Nagan Raya; dan
o. TK. 15 selanjutnya ke arah Barat Laut sampai pada TK.16 dengan koordinat 3° 59' 31.352" LU dan 96° 32' 48.849" BT yang merupakan batas dengan Gampong Karang Anyar Kecamatan Darul Makmur Kabupaten Nagan Raya.

(3) Batas Gampong Lamie Kecamatan Darul Makmur Kabupaten Nagan Raya dimulai dari:
a. TK. 1 dengan koordinat 03° 58' 48.857"LU dan 96° 28' 56.341"BT yang merupakan pertigaan batas dengan Gampong Geulanggang Gajah Kecamatan Darul Makmur Kabupaten Nagan Raya dengan Kecamatan Tripa Makmur Kabupaten Nagan Raya, selanjutnya ke arah Timur Laut pada TK. 2 dengan koordinat 03° 58' 53.463" LU dan 96° 29' 17.244" BT yang merupakan pertigaan batas dengan Gampong Geulanggang Gajah dan Gampong Kuta Trieng Kecamatan Darul Makmur Kabupaten Nagan Raya;

b. TK. 2 .....

b. TK. 2 selanjutnya ke arah Barat Laut sampai pada TK. 3 dengan koordinat 3° 59' 24.689"LU dan 96° 29' 4.912" BT yang merupakan batas dengan Gampong Kuta Trieng dan Gampong Tuwi Buya Kecamatan Darul Makmur Kabupaten Nagan Raya;
c. TK. 3 selanjutnya ke arah Timur Laut sampai pada TK. 4 dengan koordinat 03° 59' 57.732" LU dan 96° 29' 50.054" BT yang merupakan pertigaan batas dengan Gampong Kuta Trieng dan Gampong Tuwi Buya Kecamatan Darul Makmur Kabupaten Nagan Raya;
d. TK. 4 selanjutnya ke arah Utara sampai pada TK. 5 dengan koordinat 04° 00' 33.803" LU dan 96° 29' 46.290" BT yang merupakan pertigaan batas dengan Gampong Tuwi Buya dan Gampong Ujong Lamie Kecamatan Darul Makmur Kabupaten Nagan Raya;
e. TK. 5 selanjutnya ke arah Barat Laut sampai pada TK. 6 dengan koordinat4° 0' 49.102" LU dan 96° 29' 23.490" BT yang merupakan batas dengan Gampong Ujong Lamie Kecamatan Darul Makmur Kabupaten Nagan Raya;
f. TK. 6 selanjutnya ke arah Utara sampai pada TK. 7 dengan koordinat4° 1' 19.085" LU dan 96° 29' 23.473"BT yang merupakan batas dengan Gampong Ujong Lamie Kecamatan Darul Makmur Kabupaten Nagan Raya;
g. 8 dengan koordinat 4° 1' 45.738" LU dan 96° 29' 6.281"BT yang merupakan batas dengan Gampong TK. 7 selanjutnya ke arah Barat Laut sampai pada TK. Ujong Lamie Kecamatan Darul Makmur dan Kecamatan Tadu Raya Kabupaten Nagan Raya;
h. TK. 8 selanjutnya ke arah Utara sampai pada TK. 9 dengan koordinat 4° 2' 31.389" LU dan 96° 28' 55.342" BT yang merupakan batas dengan Gampong Ujong Lamie Kecamatan Darul Makmur dan Kecamatan Tadu Raya Kabupaten Nagan Raya;
i. TK. 9 selanjutnya ke arah Utara sampai pada TK. 10 dengan koordinat 04° 04' 25.556" LU dan 96° 28' 35.193" BT yang merupakan pertigaan batas dengan Gampong Ujong Lamie Kecamatan Darul Makmur dan Kecamatan Tadu Raya Kabupaten Nagan Raya;
j. TK. 10 selanjutnya ke arah Barat Daya sampai pada TK. 11 dengan koordinat 04° 03' 49.382"LU dan 96° 27' 31.695"BT yang yang merupakan batas dengan Kecamatan Tadu Raya Kabupaten Nagan Raya;
k. TK. 11 selanjutnya ke arah Selatan sampai pada TK. 12 dengan koordinat 4° 3' 9.332"LU dan 96° 27' 23.094" BT yang yang merupakan batas dengan Kecamatan Tadu Raya Kabupaten Nagan Raya;
l. TK. 12 selanjutnya ke arah Selatansampai pada TK. 13 dengan koordinat 04° 02' 07.419" LU dan 96° 26' 58.739" BT yang merupakan batas dengan Kecamatan Tadu Raya Kabupaten Nagan Raya;

m. TK. 12 .....

m. TK. 12 selanjutnya ke arah Selatan sampai pada TK. 13 dengan koordinat 4° 2' 23.830" LU dan 96° 27' 23.782" BT yang merupakan batas dengan Kecamatan Tadu Raya Kabupaten Nagan Raya;
n. TK. 13 selanjutnya ke arah Barat Daya sampai pada TK. 14 dengan koordinat 4° 2' 7.419" LU dan 96° 26' 58.739" BT yang merupakan batas dengan Kecamatan Tadu Raya Kabupaten Nagan Raya;
o. TK. 14 selanjutnya ke arah Barat Daya sampai pada TK. 15 dengan koordinat 4° 1' 38.031" LU dan 96° 26' 40.976"BT yang merupakan batas dengan Kecamatan Tadu Raya Kabupaten Nagan Raya;
p. TK. 15 selanjutnya ke arah Selatan sampai pada TK. 16 dengan koordinat 04° 00' 40.505" LU dan 96° 26' 39.822" BT yang merupakan pertigaan batas dengan Kecamatan Tadu Raya dan Kecamatan Tripa Makmur Kabupaten Nagan Raya;
q. TK. 16 selanjutnya ke arah Tenggara sampai pada TK. 17 dengan koordinat 4° 0' 7.047" LU dan 96° 26' 55.608" BT yang merupakan batas dengan Kecamatan Tripa Makmur Kabupaten Nagan Raya;
r. TK. 17 selanjutnya ke arah Tenggara sampai pada TK. 18 dengan koordinat 03° 59' 47.511" LU dan 96° 28' 13.437" BT yang merupakan batas dengan Kecamatan Tripa Makmur Kabupaten Nagan Raya;
s. TK. 18 selanjutnya ke arah Selatan sampai pada TK. 19 dengan koordinat 3° 59' 19.172"LU dan 96° 28' 22.431" BT yang merupakan batas dengan Kecamatan Tripa Makmur Kabupaten Nagan Raya; dan
t. TK. 19 selanjutnya ke arah Timur sampai pada TK. 20 dengan koordinat 3° 59' 20.110" LU dan 96° 28' 31.845" BT yang merupakan batas dengan Kecamatan Tripa Makmur Kabupaten Nagan Raya.

(4) Batas Gampong Ujong Lamie Kecamatan Darul Makmur Kabupaten Nagan Raya dimulai dari:
a. TK. 1 dengan koordinat 04° 00' 27.898" LU dan 96° 30' 31.344" BT yang merupakan pertigaan batas dengan Gampong Tuwi Buya dan Gampong Suka Raja Kecamatan Darul Makmur Kabupaten Nagan Raya, selanjutnya ke arah Timur pada TK. 2 dengan koordinat 04° 00' 26.021" LU dan 96° 31' 03.512" BT yang merupakan pertigaan batas dengan Gampong Suka Raja dan Gampong Gunong Cut Kecamatan Darul Makmur Kabupaten Nagan Raya;
b. TK. 2 selanjutnya ke arah Timur Laut sampai pada TK. 3 dengan koordinat 4° 0' 32.682" LU dan 96° 31' 13.673" BT yang merupakan batas dengan Gampong Gunong Cut Kecamatan Darul Makmur Kabupaten Nagan Raya;
c. TK. 3 selanjutnya ke arah Utara sampai pada TK. 4 dengan koordinat 4° 0' 52.203" LU dan 96° 31' 13.906" BT yang merupakan batas dengan Gampong Gunong Cut Kecamatan Darul Makmur Kabupaten Nagan Raya;

d. TK. 4 .....

d. TK. 4 selanjutnya ke arah Timur Laut sampai pada TK. 5 dengan koordinat 4° 1' 7.291" LU dan 96° 31' 51.128" BT yang merupakan batas dengan Gampong Gunong Cut Kecamatan Darul Makmur Kabupaten Nagan Raya;
e. TK. 5 selanjutnya ke arah Timur sampai pada TK. 6 dengan koordinat 04° 01' 06.899" LU dan 96° 32' 18.362" BT yang merupakan pertigaan batas dengan Gampong Gunong Cut dan Gampong Suak Palembang Kecamatan Darul Makmur Kabupaten Nagan Raya;
f. TK. 6 selanjutnya ke arah Timur Laut sampai pada TK. 7 dengan koordinat 04° 01' 37.492" LU dan 96° 32' 51.283" BT yang merupakan pertigaan batas dengan Gampong Suak Palembang dan Gampong Alue Waki Kecamatan Darul Makmur Kabupaten Nagan Raya;
g. TK. 7 selanjutnya ke arah Barat Laut sampai pada TK. 8 dengan koordinat 4° 2' 4.125" LU dan 96° 32' 26.247" BT yang merupakan batas dengan Gampong Alue Waki Kecamatan Darul Makmur Kabupaten Nagan Raya;
h. TK. 8 selanjutnya ke arah Timur Laut sampai pada TK. 9 dengan koordinat 4° 2' 31.656" LU dan 96° 32' 44.912" BT yang merupakan batas dengan Gampong Alue Waki Kecamatan Darul Makmur Kabupaten Nagan Raya;
i. TK. 9 selanjutnya ke arah Utara sampai pada TK. 10 dengan koordinat 4° 3' 26.547"LU dan 96° 33' 2.712" BT yang merupakan batas dengan Gampong Alue Waki Kecamatan Darul Makmur Kabupaten Nagan Raya;
j. TK. 10 selanjutnya ke arah Utara sampai pada TK. 11 dengan koordinat 4° 3' 51.539" LU dan 96° 33' 10.878" BT yang merupakan batas dengan Gampong Alue Waki Kecamatan Darul Makmur Kabupaten Nagan Raya;
k. TK. 11 selanjutnya ke arah Utara sampai pada TK. 12 dengan koordinat 04° 05' 07.795" LU dan 96° 32' 58.789" BT yang merupakan batas dengan Gampong Alue Waki Kecamatan Darul Makmur Kabupaten Nagan Raya;
l. TK. 12 selanjutnya ke arah Timur Laut sampai pada TK. 13 dengan koordinat 04° 05' 50.924" LU dan 96° 33' 50.019" BT yang merupakan pertigaan batas dengan Gampong Alue Waki Kecamatan Darul Makmur dan Hutan Lindung Kabupaten Nagan Raya;
m. TK. 13 selanjutnya ke arah Barat Laut sampai pada TK. 14 dengan koordinat 04° 07' 34.624" LU dan 96° 33' 11.890" BT yang yang merupakan pertigaan batas dengan Kecamatan Tadu Raya dan Hutan Lindung Kabupaten Nagan Raya;

n. TK. 14 .....

n. TK. 14 selanjutnya ke arah Barat Daya sampai pada TK. 15 dengan koordinat 04° 04' 25.556" LU dan 96° 28' 35.193" BT yang merupakan pertigaan batas dengan Kecamatan Tadu Raya dan Gampong Lamie Kecamatan Darul Makmur Kabupaten Nagan Raya;
o. TK. 15 selanjutnya ke arah Selatan sampai pada TK. 16 dengan koordinat 4° 2' 42.508" LU dan 96°28' 53.175" BT yang merupakan batas dengan Gampong Lamie Kecamatan Darul Makmur Kabupaten Nagan Raya;
p. TK. 16 selanjutnya ke arah Selatan sampai pada TK. 17 dengan koordinat 4° 2' 17.526" LU dan 96°28' 50.733" BT yang merupakan batas dengan Gampong Lamie Kecamatan Darul Makmur Kabupaten Nagan Raya;
q. TK. 17 selanjutnya ke arah Tenggara sampai pada TK. 18 dengan koordinat 04° 01' 45.738" LU dan 96°29' 06.281" BT yang merupakan batas dengan Gampong Lamie Kecamatan Darul Makmur Kabupaten Nagan Raya;
r. TK. 18 selanjutnya ke arah Selatan sampai pada TK. 19 dengan koordinat 4° 1' 25.058" LU dan 96°29' 4.459" BT yang merupakan batas dengan Gampong Lamie Kecamatan Darul Makmur Kabupaten Nagan Raya;
s. TK. 19 selanjutnya ke arah Timur sampai pada TK. 20 dengan koordinat 4° 1' 19.283" LU dan 96°29' 23.263" BT yang merupakan batas dengan Gampong Lamie Kecamatan Darul Makmur Kabupaten Nagan Raya;
t. TK. 20 selanjutnya ke arah Selatan sampai pada TK. 21 dengan koordinat 4° 1' 7.795" LU dan 96°29' 23.397" BT yang merupakan batas dengan Gampong Lamie Kecamatan Darul Makmur Kabupaten Nagan Raya;
u. TK. 21 selanjutnya ke arah Selatan sampai pada TK. 22 dengan koordinat 4° 0' 46.671" LU dan 96°29' 25.549" BT yang merupakan batas dengan Gampong Lamie Kecamatan Darul Makmur Kabupaten Nagan Raya;
v. TK. 22 selanjutnya ke arah Tenggara sampai pada TK. 23 dengan koordinat 04° 00' 33.803" LU dan 96°29' 46.290" BT yang merupakan pertigaan batas dengan Gampong Lamie dan Gampong Tuwi Buya Kecamatan Darul Makmur Kabupaten Nagan Raya; dan
w. TK. 23 selanjutnya ke arah Tenggara sampai pada TK. 24 dengan koordinat 4° 0' 22.218" LU dan 96°30' 9.649" BT yang merupakan batas dengan Tuwi Buya Kecamatan Darul Makmur Kabupaten Nagan Raya;

(5) Batas Gampong Alue Bilie Kecamatan Darul Makmur Kabupaten Nagan Raya dimulai dari:

a. TK. 1 .....

a. TK. 1 dengan koordinat 03° 59' 18.375" LU dan 96° 30' 34.635" BT yang merupakan pertigaan batas dengan Gampong Tuwi Buya dan Gampong Blang Baro Kecamatan Darul Makmur Kabupaten Nagan Raya, selanjutnya ke arah Utara pada TK. 2 dengan koordinat 03° 59' 31.488" LU dan 96° 30' 38.945" BT yang merupakan batas dengan Gampong Tuwi Buya Kecamatan Darul Makmur Kabupaten Nagan Raya;
b. TK. 2 selanjutnya ke arah Timur sampai pada TK. 3 dengan koordinat 03° 59' 32.146" LU dan 96° 30' 43.045" BT yang merupakan pertigaan batas dengan Gampong Tuwi Buya dan Gampong Suka Raja Kecamatan Darul Makmur Kabupaten Nagan Raya;
c. TK. 3 selanjutnya ke arah Tenggara sampai pada TK. 4 dengan koordinat 03° 59' 26.523" LU dan 96° 30' 55.943" BT yang merupakan batas dengan Suka Raja Kecamatan Darul Makmur Kabupaten Nagan Raya;
d. TK. 4 selanjutnya ke arah Timur Laut sampai pada TK. 5 dengan koordinat03° 59' 30.587" LU dan 96° 31' 08.837"BT yang merupakan pertigaan batas dengan Gampong Suka Raja dan Gampong Karang Anyar Kecamatan Darul Makmur Kabupaten Nagan Raya;
e. TK. 5 selanjutnya ke arah Selatan sampai pada TK. 6 dengan koordinat 03° 59' 12.535" LU dan 96° 31' 09.214" BT yang merupakan batas dengan Gampong Karang Anyar Kecamatan Darul Makmur Kabupaten Nagan Raya;
f. TK. 6 selanjutnya ke arah Tenggara sampai pada TK. 7 dengan koordinat 03° 58' 57.106"LU dan 96° 31' 49.128" BT yang yang merupakan batas dengan Gampong Karang Anyar Kecamatan Darul Makmur Kabupaten Nagan Raya;
g. TK. 7 selanjutnya ke arah Barat Daya sampai pada TK. 8 dengan koordinat 03° 58' 30.831" LU dan 96° 31' 07.327"BT yang merupakan pertigaan batas dengan Gampong Karang Anyar dan Gampong Suka Jadi Kecamatan Darul Makmur Kabupaten Nagan Raya;
h. TK. 8 selanjutnya ke arah Barat sampai pada TK. 9dengan koordinat 03° 58' 31.445" LU dan 96° 30' 03.650" BT yang merupakan pertigaan batas dengan Gampong Suka Jadi dan Gampong Blang Baro Kecamatan Darul Makmur Kabupaten Nagan Raya; dan
i. TK. 9 selanjutnya ke arah Timur Laut sampai pada TK. 10 dengan koordinat 03° 59' 16.745" LU dan 96° 30' 47.392" BT yang merupakanbatas dengan Gampong Blang Baro Kecamatan Darul Makmur Kabupaten Nagan Raya.

(6) Batas Gampong Suka Raja Kecamatan Darul Makmur Kabupaten Nagan Raya dimulai dari:

a. TK. 1 .....

a. TK. 1 dengan koordinat 03° 59' 30.587" LU dan 96° 31' 08.837" BT yang merupakan pertigaan batas dengan Gampong Karang Anyar dan Gampong Alue Bilie Kecamatan Darul Makmur Kabupaten Nagan Raya, selanjutnya ke arah Utara pada TK. 2 dengan koordinat 03° 59' 33.306" LU dan 96° 31' 08.795" BT yang merupakan pertigaan batas dengan Gampong Karang Anyar dan Gampong Gunong Cut Kecamatan Darul Makmur Kabupaten Nagan Raya;
b. TK. 2 selanjutnya ke arah Utara sampai pada TK. 3 dengan koordinat 3° 59' 42.925" LU dan 96° 31' 11.467" BT yang merupakan batas dengan Gampong Gunong Cut Kecamatan Darul Makmur Kabupaten Nagan Raya;
c. TK. 3 selanjutnya ke arah Utara sampai pada TK. 4 dengan koordinat 3° 59' 45.724" LU dan 96° 31' 9.662" BT yang merupakan batas dengan Gampong Gunong Cut Kecamatan Darul Makmur Kabupaten Nagan Raya;
d. TK. 4 selanjutnya ke arah Utara sampai pada TK. 5dengan koordinat 3° 59' 56.753" LU dan 96° 31' 7.984" BT yang merupakan batas dengan Gampong Gunong Cut Kecamatan Darul Makmur Kabupaten Nagan Raya;
e. TK. 5 selanjutnya ke arah Timur Laut sampai pada TK. 6 dengan koordinat 03° 59' 57.926" LU dan 96° 31' 11.773" BT yang merupakan batas dengan Gampong Gunong Cut Kecamatan Darul Makmur Kabupaten Nagan Raya;
f. TK. 6 selanjutnya ke arah Utara sampai pada TK. 7 dengan koordinat 4° 0' 14.896" LU dan 96° 31' 13.937" BT yang merupakan batas dengan Gampong Gunong Cut Kecamatan Darul Makmur Kabupaten Nagan Raya;
g. TK. 7 selanjutnya ke arah Barat Laut sampai pada TK. 8 dengan koordinat 04° 00' 26.021" LU dan 96° 31' 03.512" BT yang merupakan pertigaan batas dengan Gampong Gunong Cut dan Gampong Ujong Lamie Kecamatan Darul Makmur Kabupaten Nagan Raya;
h. TK. 8 selanjutnya ke arah Barat sampai pada TK. 9 dengan koordinat 04° 00' 27.898" LU dan 96° 30' 31.344" BT yang merupakan pertigaan batas dengan Gampong Ujong Lamie dan Gampong Tuwi Buya Kecamatan Darul Makmur Kabupaten Nagan Raya;
i. TK. 9 selanjutnya ke arah Selatan sampai pada TK. 10 dengan koordinat 04° 00' 01.306" LU dan 96° 30' 35.985" BT yang merupakan batas dengan Gampong Tuwi Buya Kecamatan Darul Makmur Kabupaten Nagan Raya;
j. TK. 10 selanjutnya ke arah Selatan sampai pada TK. 11 dengan koordinat 3° 59' 42.302" LU dan 96° 30' 41.296" BT yang merupakan batas dengan Gampong Tuwi Buya Kecamatan Darul Makmur Kabupaten Nagan Raya;

k. TK. 11 .....

k. TK. 11 selanjutnya ke arah Selatan sampai pada TK. 12 dengan koordinat 3° 59' 35.999" LU dan 96° 30' 44.311 "BT yang merupakan batas dengan Gampong Tuwi Buya Kecamatan Darul Makmur Kabupaten Nagan Raya;

l. TK. 12 selanjutnya ke arah Selatan sampai pada TK. 13 dengan koordinat 3° 59' 32.146" LU dan 96° 30' 43.045 "BT yang merupakan pertigaan batas dengan Gampong Tuwi Buya dan Gampong Alue Bilie Kecamatan Darul Makmur Kabupaten Nagan Raya; dan

m. TK. 13 selanjutnya ke arah Selatan sampai pada TK. 14 dengan koordinat 3° 59' 26.523" LU dan 96° 30' 55.943" BT yang yang merupakan batas dengan Gampong Alue Bilie Kecamatan Darul Makmur Kabupaten Nagan Raya.

(7) Batas Gampong Tuwi Buya Kecamatan Darul Makmur Kabupaten Nagan Raya dimulai dari :

a. TK. 1 dengan koordinat 04° 00' 33.803" LU dan 96° 29' 46.290" BT yang merupakan pertigaan batas dengan Gampong Lamie dan Gampong Ujong Lamie Kecamatan Darul Makmur Kabupaten Nagan Raya, selanjutnya ke arah Timur pada TK. 2 dengan koordinat 4° 0' 32.181" LU dan 96° 29' 59.030" BT yang merupakan batas dengan Gampong Ujong Lamie Kecamatan Darul Makmur Kabupaten Nagan Raya;

b. TK. 2 selanjutnya ke arah Tenggara sampai pada TK. 3 dengan koordinat 4° 0' 21.407" LU dan 96° 30' 14.589" BT yang merupakan batas dengan Gampong Ujong Lamie Kecamatan Darul Makmur Kabupaten Nagan Raya;

c. TK. 3 selanjutnya ke arah Timur sampai pada TK. 4 dengan koordinat 4° 0' 27.898" LU dan 96° 30' 31.344"BT yang merupakan pertigaan batas dengan Gampong Ujong Lamie dan Gampong Suka Raja Kecamatan Darul Makmur Kabupaten Nagan Raya;

d. TK. 4 selanjutnya ke arah Selatan sampai pada TK. 5 dengan koordinat 4° 0' 1.476"LU dan 96° 30' 37.080" BT yang merupakan batas dengan Gampong Ujong Lamie Kecamatan Darul Makmur Kabupaten Nagan Raya;

e. TK. 5 selanjutnya ke arah Selatan sampai pada TK. 6 dengan koordinat 3° 59' 47.326" LU dan 96° 30' 42.289" BT yang merupakan batas dengan Gampong Ujong Lamie Kecamatan Darul Makmur Kabupaten Nagan Raya;

f. TK. 6 selanjutnya ke arah Selatan sampai pada TK. 7 dengan koordinat 3° 59' 42.302" LU dan 96° 30' 41.296" BT yang merupakan batas dengan Gampong Ujong Lamie Kecamatan Darul Makmur Kabupaten Nagan Raya;

g. TK. 7 .....

g. TK. 7 selanjutnya ke arah Selatan sampai pada TK. 8 dengan koordinat 3° 59' 35.999" LU dan 96° 30' 44.311" BT yang merupakan batas dengan Gampong Ujong Lamie Kecamatan Darul Makmur Kabupaten Nagan Raya;
h. TK. 8 selanjutnya ke arah Selatan sampai pada TK. 9 dengan koordinat 3° 59' 32.146" LU dan 96° 30' 43.045" BT yang merupakan pertigaan batas dengan Gampong Ujong Lamie dan Gampong Alue Bilie Kecamatan Darul Makmur Kabupaten Nagan Raya;
i. TK. 9 selanjutnya ke arah Barat sampai pada TK. 10 dengan koordinat 3° 59' 31.488" LU dan 96° 30' 38.945" BT yang merupakan batas dengan Gampong Gampong Alue Bilie Kecamatan Darul Makmur Kabupaten Nagan Raya;
j. TK. 10 selanjutnya ke arah Selatan sampai pada TK. 11 dengan koordinat 3° 59' 24.168" LU dan 96° 30' 39.639" BT yang merupakan batas dengan Gampong Alue Bilie Kecamatan Darul Makmur Kabupaten Nagan Raya;
k. TK. 11 selanjutnya ke arah Barat Daya sampai pada TK. 12 dengan koordinat 03° 59' 18.375" LU dan 96° 30' 34.635" BT yang merupakan pertigaan batas dengan Gampong Alue Bilie dan Gampong Blang Baro Kecamatan Darul Makmur Kabupaten Nagan Raya;
l. TK. 12 selanjutnya ke arah Barat sampai pada TK. 13 dengan koordinat 03° 59' 20.003" LU dan 96° 30' 24.378" BT yang merupakan pertigaan batas dengan Gampong Blang Baro dan Gampong Kuta Trieng Kecamatan Darul Makmur Kabupaten Nagan Raya;
m. TK. 13 selanjutnya ke arah Barat sampai pada TK. 14 dengan koordinat 3° 59' 22.679" LU dan 96° 30' 8.062" BT yang merupakan batas dengan Gampong Kuta Trieng Kecamatan Darul Makmur Kabupaten Nagan Raya;
n. TK. 14 selanjutnya ke arah Barat Laut sampai pada TK. 15 dengan koordinat 03° 59' 31.542" LU dan 96° 29' 53.666" BT yang merupakan batas dengan Gampong Kuta Trieng Kecamatan Darul Makmur Kabupaten Nagan Raya;
o. TK. 15 selanjutnya ke arah Utara sampai pada TK. 16 dengan koordinat 3° 59' 47.153" LU dan 96° 29' 54.754" BT yang merupakan batas dengan Gampong Kuta Trieng Kecamatan Darul Makmur Kabupaten Nagan Raya;
p. TK. 16 selanjutnya ke arah Utara sampai pada TK.17 dengan koordinat 03° 59' 57.732" LU dan 96° 29' 50.054" BT yang yang merupakan pertigaan batas dengan Gampong Kuta Trieng dan Gampong Lamie Kecamatan Darul Makmur Kabupaten Nagan Raya;
q. TK. 17 selanjutnya ke arah Utara sampai pada TK. 18 dengan koordinat 4° 0' 7.473"LU dan 96° 29' 54.165" BT yang merupakan batas dengan Gampong Lamie Kecamatan Darul Makmur Kabupaten Nagan Raya; dan

r. TK. 18 .....

r. TK. 18 selanjutnya ke arah Utara sampai pada TK. 19 dengan koordinat 4° 0' 18.228"LU dan 96° 29' 54.356" BT yang merupakan batas dengan Gampong Lamie Kecamatan Darul Makmur Kabupaten Nagan Raya.

(8) Batas Gampong Blang Baro Kecamatan Darul Makmur Kabupaten Nagan Raya dimulai dari :

a. TK. 1 dengan koordinat 03° 59' 20.003" LU dan 96° 30' 24.378" BT yang merupakan pertigaan batas dengan Tuwi Buya dan Gampong Kuta Trieng Kecamatan Darul Makmur Kabupaten Nagan Raya, selanjutnya ke arah Timur pada TK. 2 dengan koordinat 03° 59' 18.375" LU dan 96° 30' 34.635"BT yang merupakan pertigaan batas dengan Gampong Alue Bilie dan Gampong Tuwi Buya Kecamatan Darul Makmur Kabupaten Nagan Raya;
b. TK. 2 selanjutnya ke arah Timur sampai pada TK. 3 dengan koordinat 03° 59' 16.745" LU dan 96° 30' 47.392" BT yang merupakan batas dengan Gampong Alue Bilie Kecamatan Darul Makmur Kabupaten Nagan Raya;
c. TK. 3 selanjutnya ke arah Barat Daya sampai pada TK. 4 dengan koordinat 03° 58' 31.445" LU dan 96° 30' 03.650" BT yang merupakan pertigaan batas dengan Gampong Alue Bilie dan Gampong Suka Jadi Kecamatan Darul Makmur Kabupaten Nagan Raya;
d. TK. 4 selanjutnya ke arah Barat Daya sampai pada TK. 5 dengan koordinat 03° 58' 20.620" LU dan 96° 29' 53.326" BT yang merupakan pertigaan batas dengan Gampong Suka Jadi dan Gampong Geulanggang Gajah Kecamatan Darul Makmur Kabupaten Nagan Raya;
e. TK. 5 selanjutnya ke arah Barat Laut sampai pada TK. 6 dengan koordinat 03° 58' 26.918" LU dan 96° 29' 42.180" BT yang merupakan pertigaan batas dengan Gampong Kuta Trieng dan Gampong Geulanggang Gajah Kecamatan Darul Makmur Kabupaten Nagan Raya;
f. TK. 6 selanjutnya ke arah Timur Laut sampai pada TK. 7 dengan koordinat 03° 59' 02.147" LU dan 96° 30' 00.302" BT yang merupakan batas dengan Gampong Kuta Trieng Kecamatan Darul Makmur Kabupaten Nagan Raya;
g. TK. 7 selanjutnya ke arah Timur Laut sampai pada TK. 8 dengan koordinat 03° 59' 06.460" LU dan 96° 30' 11.220" BT yang merupakan pertigaan batas dengan Gampong Kuta Trieng Kecamatan Darul Makmur Kabupaten Nagan Raya;dan
h. TK. 8 selanjutnya ke arah Timur Laut sampai pada TK. 9 dengan koordinat 03° 59' 08.531" LU dan 96° 30' 20.239" BT yang yang merupakan batas dengan Gampong Kuta Trieng Kecamatan Darul Makmur Kabupaten Nagan Raya.

(9) Batas Gampong .....

(9) Batas Gampong Kuta Trieng Kecamatan Darul Makmur Kabupaten Nagan Raya dimulai dari:

a. TK. 1 dengan koordinat 03° 58' 26.918" LU dan 96° 29' 42.180" BT yang merupakan pertigaan batas dengan Gampong Geulanggang Gajah dan Gampong Blang Baro Kecamatan Darul Makmur Kabupaten Nagan Raya, selanjutnya ke arah Timur Laut pada TK. 2 dengan koordinat 03° 59' 02.147" LU dan 96° 30' 00.302" BT yang merupakan batas dengan Gampong Blang Baro Kecamatan Darul Makmur Kabupaten Nagan Raya;

b. TK. 2 selanjutnya ke arah Timur Laut sampai pada TK. 3 dengan koordinat 3° 59' 6.460"LU dan 96° 30' 11.220" BT yang merupakan batas dengan Gampong Blang Baro Kecamatan Darul Makmur Kabupaten Nagan Raya;

c. TK. 3 selanjutnya ke arah Timur Laut sampai pada TK. 4 dengan koordinat 03° 59' 08.531" LU dan 96° 30' 20.239" BT yang merupakan batas dengan Gampong Blang Baro Kecamatan Darul Makmur Kabupaten Nagan Raya;

d. TK. 4 selanjutnya ke arah Timur Laut sampai pada TK. 5 dengan koordinat 03° 59' 20.003" LU dan 96° 30' 24.378" BT yang merupakan pertigaan batas dengan Gampong Blang Baro dan Gampong Tuwi Buya Kecamatan Darul Makmur Kabupaten Nagan Raya;

e. TK. 5 selanjutnya ke arah Barat Laut sampai pada TK. 6 dengan koordinat03° 59' 28.679" LU dan 96° 29' 56.245" BT yang merupakan batas dengan Gampong Tuwi Buya Kecamatan Darul Makmur Kabupaten Nagan Raya;

f. TK. 6 selanjutnya ke arah Utara sampai pada TK. 7 dengan koordinat 03° 59' 57.732"LU dan 96° 29' 50.054" BT yang merupakan pertigaan batas dengan Gampong Tuwi Buya dan Gampong Lamie Kecamatan Darul Makmur Kabupaten Nagan Raya;

g. TK. 7 selanjutnya ke arah Barat Daya sampai pada TK. 8 dengan koordinat 3° 59' 36.804" LU dan 96° 29' 32.017" BT yang merupakan batas dengan Gampong Lamie Kecamatan Darul Makmur Kabupaten Nagan Raya;

h. TK. 8 selanjutnya ke arah Barat Daya sampai pada TK. 9 dengan koordinat 03° 59' 24.689" LU dan 96° 29' 04.912" BT yang merupakan batas dengan Gampong Lamie Kecamatan Darul Makmur Kabupaten Nagan Raya;

i. TK. 9 selanjutnya ke arah Tenggara sampai pada TK. 10 dengan koordinat 3° 59' 24.689" LU dan 96° 29' 4.912" BT yang merupakan batas dengan Gampong Lamie Kecamatan Darul Makmur Kabupaten Nagan Raya; dan

j. TK. 10 .....

j. TK. 10 selanjutnya ke arah Selatan sampai pada TK. 11 dengan koordinat 03° 58' 53.463"LU dan 96° 29' 17.244"BT yang merupakan pertigaan batas dengan Gampong Lamie dan Gampong Geulanggang Gajah Kecamatan Darul Makmur Kabupaten Nagan Raya.

(10) Batas Gampong Suka Mulia Kecamatan Darul Makmur Kabupaten Nagan Raya dimulai dari:

a. TK. 1 dengan koordinat 03° 57' 53.214" LU dan 96° 31' 43.117" BT yang merupakan pertigaan batas dengan Gampong Karang Anyar dan Gampong Serba Jadi Kecamatan Darul Makmur Kabupaten Nagan Raya, selanjutnya ke arah Timur Laut pada TK. 2 dengan koordinat 03° 57' 53.824" LU dan 96° 32' 16.006" BT yang merupakan pertigaan batas dengan Gampong Karang Anyar dan Gampong Sidojadi Kecamatan Darul Makmur Kabupaten Nagan Raya;
b. TK. 2 selanjutnya ke arah Selatan sampai pada TK. 3 dengan koordinat 3° 57' 38.571" LU dan 96° 32' 16.030" BT yang merupakan batas dengan Gampong Sidojadi Kecamatan Darul Makmur Kabupaten Nagan Raya;
c. TK. 3 selanjutnya ke arah Selatan sampai pada TK. 4 dengan koordinat 03° 57' 32.436" LU dan 96° 32' 18.506" BT yang merupakan batas dengan Gampong Sidojadi Kecamatan Darul Makmur Kabupaten Nagan Raya;
d. TK. 4 selanjutnya ke arah Selatan sampai pada TK. 5 dengan koordinat 03° 57' 13.239" LU dan 96° 32' 12.210" BT yang merupakan batas dengan Gampong Sidojadi Kecamatan Darul Makmur Kabupaten Nagan Raya;
e. TK. 5 selanjutnya ke arah Tenggara sampai pada TK. 6 dengan koordinat 3° 57' 7.736" LU dan 96° 32' 22.076" BT yang merupakan batas dengan Gampong Sidojadi Kecamatan Darul Makmur Kabupaten Nagan Raya;
f. TK. 6 selanjutnya ke arah Tenggara sampai pada TK. 7 dengan koordinat 03° 56' 45.389" LU dan 96° 32' 29.182" BT yang merupakan pertigaan batas dengan Gampong Sidojadi dan Gampong Alue Jampak Kecamatan Darul Makmur Kabupaten Nagan Raya;
g. TK. 7 selanjutnya ke arah Barat Daya sampai pada TK. 8 dengan koordinat 3° 56' 36.337" LU dan 96° 32' 24.243" BT yang merupakan batas dengan Gampong Alue Jampak Kecamatan Darul Makmur Kabupaten Nagan Raya;
h. TK. 8 selanjutnya ke arah Selatan sampai pada TK. 9 dengan koordinat 3° 56' 26.882" LU dan 96° 32' 27.265" BT yang merupakan batas dengan Gampong Alue Jampak Kecamatan Darul Makmur Kabupaten Nagan Raya;

i. TK. 9 .....

i. TK. 9 selanjutnya ke arah Barat Daya sampai pada TK. 10 dengan koordinat 03° 56' 25.206"LU dan 96° 32' 23.708"BT yang merupakan batas dengan Gampong Alue Jampak Kecamatan Darul Makmur Kabupaten Nagan Raya;

j. TK. 10 selanjutnya ke arah Barat Laut sampai pada TK. 11 dengan koordinat 3° 56' 32.362" LU dan 96° 32' 16.077"BT yang merupakan batas dengan Gampong Alue Jampak Kecamatan Darul Makmur Kabupaten Nagan Raya;

k. TK. 11 selanjutnya ke arah Barat Laut sampai pada TK. 12 dengan koordinat 3° 56' 39.730" LU dan 96° 32' 05.358" BT yang merupakan batas dengan Gampong Alue Jampak Kecamatan Darul Makmur Kabupaten Nagan Raya;

l. TK. 12 selanjutnya ke arah Barat Laut sampai pada TK. 13 dengan koordinat 3° 56' 44.752" LU dan 96° 31' 55.472" BT yang merupakan batas dengan Gampong Alue Jampak Kecamatan Darul Makmur Kabupaten Nagan Raya;

m. TK. 13 selanjutnya ke arah Barat Laut sampai pada TK. 14 dengan koordinat 3° 56' 51.227" LU dan 96° 31' 34.139" BT yang merupakan batas dengan Gampong Alue Jampak Kecamatan Darul Makmur Kabupaten Nagan Raya;

n. TK. 14 selanjutnya ke arah Barat Daya sampai pada TK. 15 dengan koordinat 3° 56' 49.054" LU dan 96° 31' 32.731" BT yang merupakan batas dengan Gampong Alue Jampak Kecamatan Darul Makmur Kabupaten Nagan Raya;

o. TK. 15 selanjutnya ke arah Barat Laut sampai pada TK. 16 dengan koordinat 3° 56' 50.086" LU dan 96° 31' 28.405" BT yang merupakan batas dengan Gampong Alue Jampak Kecamatan Darul Makmur Kabupaten Nagan Raya;

p. TK. 16 selanjutnya ke arah Barat Laut sampai pada TK. 17 dengan koordinat 03° 56' 51.540" LU dan 96° 31' 26.771" BT yang merupakan pertigaan batas dengan Gampong Alue Jampak dan Gampong Serba Jadi Kecamatan Darul Makmur Kabupaten Nagan Raya;

q. TK. 17 selanjutnya ke arah Utara sampai pada TK. 18 dengan koordinat 3° 57' 2.560" LU dan 96° 31' 27.613" BT yang merupakan batas dengan Gampong Serba Jadi Kecamatan Darul Makmur Kabupaten Nagan Raya;

r. TK. 18 selanjutnya ke arah Timur sampai pada TK. 19 dengan koordinat 3° 57' 2.576" LU dan 96° 31' 32.990" BT yang merupakan batas dengan Gampong Serba Jadi Kecamatan Darul Makmur Kabupaten Nagan Raya;

s. TK. 19 selanjutnya ke arah Utara sampai pada TK. 20 dengan koordinat 03° 57' 35.367" LU dan 96° 31' 34.044" BT yang merupakan batas dengan Gampong Serba Jadi Kecamatan Darul Makmur Kabupaten Nagan Raya; dan

t. TK. 20 .....

t. TK. 20 selanjutnya ke arah Utara sampai pada TK. 21 dengan koordinat 3° 57' 37.336" LU dan 96° 31' 35.568" BT yang merupakan batas dengan Gampong Serba Jadi Kecamatan Darul Makmur Kabupaten Nagan Raya;

u. TK. 21 selanjutnya ke arah Timur sampai pada TK. 22 dengan koordinat 3° 57' 36.057" LU dan 96° 31' 43.842" BT yang merupakan batas dengan Gampong Serba Jadi Kecamatan Darul Makmur Kabupaten Nagan Raya.

(11) Batas Gampong Suka Jadi Kecamatan Darul Makmur Kabupaten Nagan Raya dimulai dari :

a. TK. 1 dengan koordinat 03° 57' 52.915" LU dan 96° 31' 07.854" BT yang merupakan pertigaan batas dengan Gampong Karang Anyar dan Gampong Serba Jadi Kecamatan Darul Makmur Kabupaten Nagan Raya, selanjutnya ke arah Utara pada TK. 2 dengan koordinat 03° 58' 30.831" LU dan 96° 31' 07.327" BT yang merupakan pertigaan batas dengan Gampong Karang Anyar dan Gampong Alue Bilie Kecamatan Darul Makmur Kabupaten Nagan Raya;

b. TK. 2 selanjutnya ke arah Barat sampai pada TK. 3 dengan koordinat 03° 58' 31.445" LU dan 96° 30' 03.650" BT yang merupakan pertigaan batas dengan Gampong Alue Bilie dan Gampong Blang Baro Kecamatan Darul Makmur Kabupaten Nagan Raya;

c. TK. 3 selanjutnya ke arah Barat Daya sampai pada TK. 4 dengan koordinat 3° 58' 20.620" LU dan 96° 29' 53.326" BT yang merupakan pertigaan batas dengan Gampong Blang Baro dan Gampong Geulanggang Gajah Kecamatan Darul Makmur Kabupaten Nagan Raya;

d. TK. 4 selanjutnya ke arah Barat Daya sampai pada TK. 5 dengan koordinat 03° 57' 59.334" LU dan 96° 29' 33.996" BT yang merupakan batas dengan Gampong Geulanggang Gajah Kecamatan Darul Makmur Kabupaten Nagan Raya;

e. TK. 5 selanjutnya ke arah Selatan sampai pada TK. 6 dengan koordinat 3° 57' 26.314" LU dan 96° 29' 35.063" BT yang merupakan batas dengan Gampong Geulanggang Gajah Kecamatan Darul Makmur Kabupaten Nagan Raya;

f. TK. 6 selanjutnya ke arah Selatan sampai pada TK. 7 dengan koordinat03° 57' 00.072" LU dan 96° 29' 23.986" BT yang merupakan batas dengan Gampong Geulanggang Gajah Kecamatan Darul Makmur Kabupaten Nagan Raya;

g. TK. 7 selanjutnya ke arah Barat Laut sampai pada TK. 8 dengan koordinat 03° 57' 16.079" LU dan 96° 29' 05.029" BT yang merupakan batas dengan Gampong Geulanggang Gajah Kecamatan Darul Makmur Kabupaten Nagan Raya;

h. TK. 8 .....

h. TK. 8 selanjutnya ke arah Barat Daya sampai pada TK. 9 dengan koordinat 3° 56' 57.729" LU dan 96° 28' 51.887" BT yang merupakan batas dengan Gampong Geulanggang Gajah Kecamatan Darul Makmur Kabupaten Nagan Raya;

i. TK. 9 selanjutnya ke arah Barat Daya sampai pada TK. 10 dengan koordinat 3° 56' 43.488" LU dan 96° 28' 49.364" BT yang merupakan batas dengan Gampong Geulanggang Gajah Kecamatan Darul Makmur Kabupaten Nagan Raya;

j. TK. 10 selanjutnya ke arah Barat sampai pada TK. 11 dengan koordinat 03° 56' 43.614" LU dan 96° 28' 41.951" BT yang merupakan pertigaan batas dengan Gampong Geulanggang Gajah dan Gampong Kayee Unoe Kecamatan Darul Makmur Kabupaten Nagan Raya;

k. TK. 11 selanjutnya ke arah Selatan sampai pada TK. 12 dengan koordinat 3° 56' 28.937" LU dan 96° 28' 41.996" BT yang merupakan batas dengan Gampong Kayee Unoe Kecamatan Darul Makmur Kabupaten Nagan Raya;

l. TK. 12 selanjutnya ke arah Barat sampai pada TK. 13 dengan koordinat 3° 56' 27.565" LU dan 96° 28' 32.916" BT yang merupakan batas dengan Gampong Kayee Unoe Kecamatan Darul Makmur Kabupaten Nagan Raya;

m. TK. 13 selanjutnya ke arah Barat Daya sampai pada TK. 14 dengan koordinat 03° 56' 06.674" LU dan 96° 28' 20.130" BT yang merupakan pertigaan batas dengan Gampong Kayee Unoe dan Gampong Alue Raya Kecamatan Darul Makmur Kabupaten Nagan Raya;

n. TK. 14 selanjutnya ke arah Tenggara sampai pada TK. 15 dengan koordinat 03° 55' 43.709" LU dan 96° 29' 04.306" BT yang merupakan pertigaan batas dengan Gampong Alue Raya dan Gampong Serba Guna Kecamatan Darul Makmur Kabupaten Nagan Raya;

o. TK. 15 selanjutnya ke arah Timur Laut sampai pada TK. 16 dengan koordinat 3° 56' 35.977" LU dan 96° 29' 29.551" BT yang merupakan batas dengan Gampong Serba Guna Kecamatan Darul Makmur Kabupaten Nagan Raya;

p. TK. 16 selanjutnya ke arah Timur Laut sampai pada TK. 17 dengan koordinat 3° 56' 43.449" LU dan 96° 29' 38.931" BT yang merupakan batas dengan Gampong Serba Guna Kecamatan Darul Makmur Kabupaten Nagan Raya;

q. TK. 17 selanjutnya ke arah Timur Laut sampai pada TK. 18 dengan koordinat 03° 57' 21.629" LU dan 96° 30' 07.093" BT yang merupakan batas dengan Gampong Serba Guna Kecamatan Darul Makmur Kabupaten Nagan Raya;

r. TK. 18 .....

r. TK. 18 selanjutnya ke arah Utara sampai pada TK. 19 dengan koordinat 3° 57' 35.533" LU dan 96° 30' 07.227" BT yang merupakan batas dengan Gampong Serba Guna Kecamatan Darul Makmur Kabupaten Nagan Raya; dan

s. TK. 19 selanjutnya ke arah Utara sampai pada TK. 20 dengan koordinat 03° 57' 51.892" LU dan 96° 30' 16.862" BT yang merupakan batas dengan Gampong Serba Guna Kecamatan Darul Makmur Kabupaten Nagan Raya.

(12) Batas Gampong Alue Geutah Kecamatan Darul Makmur Kabupaten Nagan Raya dimulai dari :

a. TK. 1 dengan koordinat 4° 0' 54.724" LU dan 96° 33' 32.309"BT yang merupakan pertigaan batas dengan Gampong Alue Waki dan Gampong Suak Palembang Kecamatan Darul Makmur Kabupaten Nagan Raya, selanjutnya ke arah Timur Laut pada TK. 2 dengan koordinat 4° 1' 20.432" LU dan 96° 33' 56.051" BT yang merupakan batas dengan Gampong Alue Waki Kecamatan Darul Makmur Kabupaten Nagan Raya;
b. TK. 2 selanjutnya ke arah Timur sampai pada TK. 3 dengan koordinat 4° 1' 21.160" LU dan 96° 34' 56.841" BT yang merupakan Pertigaan batas dengan Gampong Alue Waki dan Gampong Krueng Alem Kecamatan Darul Makmur Kabupaten Nagan Raya;
c. TK. 3 selanjutnya ke arah Selatan sampai pada TK. 4 dengan koordinat 4° 0' 36.685"LU dan 96° 34' 57.831" BT yang merupakan batasdengan Gampong Krueng Alem Kecamatan Darul Makmur Kabupaten Nagan Raya;
d. TK. 4 selanjutnya ke arah Selatan sampai pada TK. 5 dengan koordinat 3° 59' 43.011" LU dan 96° 35' 3.545" BT yang merupakan pertigaan batas dengan Gampong Krueng Alem dan Gampong Pulo Ie Kecamatan Darul Makmur Kabupaten Nagan Raya;
e. TK. 5 selanjutnya ke arah Barat sampai pada TK. 6 dengan koordinat 3° 59' 42.530" LU dan 96° 34' 55.669" BT yang merupakan pertigaan batas dengan Gampong Pulo Ie dan Gampong Pulo Teungoh Kecamatan Darul Makmur Kabupaten Nagan Raya;
f. TK. 6 selanjutnya ke arah Barat sampai pada TK. 7 dengan koordinat 3° 59' 36.547" LU dan 96° 33' 11.785" BT yang merupakan batas dengan Gampong Pulo Teungoh Kecamatan Darul Makmur Kabupaten Nagan Raya;
g. TK. 7 selanjutnya ke arah Barat sampai pada TK. 8 dengan koordinat 3° 59' 35.443" LU dan 96° 33' 23.553" BT yang merupakan pertigaan batas dengan Gampong Pulo Teungoh dan Gampong Suak Palembang Kecamatan Darul Makmur Kabupaten Nagan Raya; dan

h. TK. 8.....

h. TK. 8 selanjutnya ke arah Utara sampai pada TK. 9 dengan koordinat 4° 0' 30.922" LU dan 96° 33' 22.302" BT yang merupakan batas dengan Gampong Gampong Suak Palembang Kecamatan Darul Makmur Kabupaten Nagan Raya; dan

i. TK. 9 selanjutnya ke arah Utara sampai pada TK. 10 dengan koordinat 4° 0' 46.892" LU dan 96° 33' 23.897" BT yang merupakan batas dengan Gampong Gampong Suak Palembang Kecamatan Darul Makmur Kabupaten Nagan Raya.

(13) Batas Gampong Alue Waki Kecamatan Darul Makmur Kabupaten Nagan Raya dimulai dari :

a. TK. 1 dengan koordinat 04° 00' 54.724" LU dan 96° 33' 32.309" BT yang merupakan pertigaan batas dengan Gampong Suak Palembang dan Gampong Alue Geutah Kecamatan Darul Makmur Kabupaten Nagan Raya, selanjutnya ke arah Timur Laut pada TK. 2 dengan koordinat 04° 01' 20.432" LU dan 96° 33' 56.051" BT yang merupakan batas dengan Gampong Alue Geutah Kecamatan Darul Makmur Kabupaten Nagan Raya;

b. TK. 2 selanjutnya ke arah Timur sampai pada TK. 3 dengan koordinat 04° 01' 21.160"LU dan 96° 34' 56.841"BT yang merupakan pertigaan batas dengan Gampong Gampong Alue Geutah dan Gampong Krueng Alem Kecamatan Darul Makmur Kabupaten Nagan Raya;

c. TK. 3 selanjutnya ke arah Timur sampai pada TK. 4 dengan koordinat 04° 01' 22.018" LU dan 96° 35' 46.307" BT yang merupakan batas dengan Gampong Krueng Alem Kecamatan Darul Makmur Kabupaten Nagan Raya;

d. TK. 4 selanjutnya ke arah Timur Laut sampai pada TK. 5 dengan koordinat 04° 01' 51.136" LU dan 96° 36' 39.237" BT yang merupakan pertigaan batas dengan Gampong Krueng Alem dan Hutan Lindung Kecamatan Darul Makmur Kabupaten Nagan Raya;

e. TK. 5 selanjutnya ke arah Barat Laut sampai pada TK. 6 dengan koordinat 4° 2' 14.699" LU dan 96° 36' 5.773" BT yang merupakan batas dengan Hutan Lindung Kecamatan Darul Makmur Kabupaten Nagan Raya;

f. TK. 6 selanjutnya ke arah Utara sampai pada TK. 7 dengan koordinat 4° 3' 4.495" LU dan 96° 36' 4.537" BT yang merupakan batas dengan Hutan Lindung Kecamatan Darul Makmur Kabupaten Nagan Raya;

g. TK. 7 selanjutnya ke arah Timur sampai pada TK. 8 dengan koordinat 4° 3' 15.146" LU dan 96° 37' 1.945" BT yang merupakan batas dengan Hutan Lindung Kecamatan Darul Makmur Kabupaten Nagan Raya;

h. TK. 8.....

h. TK. 8 selanjutnya ke arah Barat Laut sampai pada TK. 9 dengan koordinat 4° 3' 53.093" LU dan 96° 36' 40.114" BT yang merupakan batas dengan Hutan Lindung Kecamatan Darul Makmur Kabupaten Nagan Raya;
i. TK.9 selanjutnya ke arah Timur Laut sampai pada TK. 10 dengan koordinat 4° 4' 14.436" LU dan 96° 37' 16.168" BT yang merupakan batas dengan Hutan Lindung Kecamatan Darul Makmur Kabupaten Nagan Raya;
j. TK.10 selanjutnya ke arah Timur sampai pada TK. 11 dengan koordinat 4° 4' 30.506" LU dan 96° 38' 36.334" BT yang merupakan batas dengan Hutan Lindung Kecamatan Darul Makmur Kabupaten Nagan Raya;
k. TK.11 selanjutnya ke arah Barat sampai pada TK. 12 dengan koordinat 4° 4' 39.513" LU dan 96° 36' 42.079" BT yang merupakan batas dengan Hutan Lindung Kecamatan Darul Makmur Kabupaten Nagan Raya;
l. TK.12 selanjutnya ke arah Selatan sampai pada TK. 13 dengan koordinat 4° 3' 55.856" LU dan 96° 36' 30.983" BT yang merupakan batas dengan Hutan Lindung Kecamatan Darul Makmur Kabupaten Nagan Raya;
m. TK. 13 selanjutnya ke arah Barat Laut sampai pada TK. 14 dengan koordinat 4° 4' 29.103" LU dan 96° 35' 59.878" BT yang merupakan batas dengan Hutan Lindung Kecamatan Darul Makmur Kabupaten Nagan Raya;
n. TK. 14 selanjutnya ke arah Barat sampai pada TK. 15 dengan koordinat 4° 4' 35.379" LU dan 96° 34' 43.605" BT yang merupakan batas dengan Hutan Lindung Kecamatan Darul Makmur Kabupaten Nagan Raya;
o. TK. 15 selanjutnya ke arah Barat Laut sampai pada TK. 16 dengan koordinat 4° 5' 50.924" LU dan 96° 33' 50.019" BT yang merupakan pertigaan batas dengan Hutan Lindung dan Gampong Ujong Lamie Kecamatan Darul Makmur Kabupaten Nagan Raya;
p. TK. 16 selanjutnya ke arah Barat Daya sampai pada TK. 17 dengan koordinat 4° 5' 7.795" LU dan 96° 32' 58.789" BT yang merupakan batas dengan Gampong Ujong Lamie Kecamatan Darul Makmur Kabupaten Nagan Raya;
q. TK. 17 selanjutnya ke arah Barat sampai pada TK. 18 dengan koordinat 4° 3' 48.303" LU dan 96° 33' 11.162" BT yang merupakan batas dengan Gampong Ujong Lamie Kecamatan Darul Makmur Kabupaten Nagan Raya;
r. TK. 18 selanjutnya ke arah Barat Daya sampai pada TK. 19 dengan koordinat 4° 2' 4.125" LU dan 96° 32' 26.247" BT yang merupakan batas dengan Gampong Ujong Lamie Kecamatan Darul Makmur Kabupaten Nagan Raya; dan

s. TK. 19.....

s. TK. 19 selanjutnya ke arah Tenggara sampai pada TK. 20 dengan koordinat 4° 1' 37.492" LU dan 96° 32' 51.283" BT yang merupakan pertigaan batas dengan Gampong Ujong Lamie dan Gampong Suak Palembang Kecamatan Darul Makmur Kabupaten Nagan Raya.

(14) Batas Gampong Gunong Cut Kecamatan Darul Makmur Kabupaten Nagan Raya dimulai dari :

a. TK. 1 dengan koordinat 03° 59' 33.306" LU dan 96° 31' 08.795" BT yang merupakan pertigaan batas dengan Gampong Karang Anyar dan Gampong Suka Raja Kecamatan Darul Makmur Kabupaten Nagan Raya, selanjutnya ke arah Timur Laut pada TK. 2 dengan koordinat 03° 59' 34.061" LU dan 96° 32' 22.571" BT yang merupakan pertigaan batas dengan Gampong Karang Anyar dan Gampong Suak Palembang Kecamatan Darul Makmur Kabupaten Nagan Raya;
b. TK. 2 selanjutnya ke arah Utara sampai pada TK. 3 dengan koordinat 4° 0' 10.074" LU dan 96° 32' 18.699" BT yang batas dengan Gampong Suak Palembang Kecamatan Darul Makmur Kabupaten Nagan Raya;
c. TK. 3 selanjutnya ke arah Utara sampai pada TK. 4 dengan koordinat 4° 0' 19.375" LU dan 96° 32' 22.443" BT yang batas dengan Gampong Suak Palembang Kecamatan Darul Makmur Kabupaten Nagan Raya;
d. TK. 4 selanjutnya ke arah Utara sampai pada TK. 5 dengan koordinat 04° 01' 06.899" LU dan 96° 32' 18.362" BT yang merupakan pertigaan batas dengan Gampong Suak Palembang dan Gampong Ujong Lamie Kecamatan Darul Makmur Kabupaten Nagan Raya;
e. TK. 5 selanjutnya ke arah Barat sampai pada TK. 6 dengan koordinat 04° 01' 07.291" LU dan 96° 31' 51.128" BT yang merupakan batas dengan Gampong Ujong Lamie Kecamatan Darul Makmur Kabupaten Nagan Raya;
f. TK. 6 selanjutnya ke arah Barat Daya sampai pada TK. 7 dengan koordinat 04° 00' 52.203" LU dan 96° 31' 13.906" BT yang merupakan batas dengan Gampong Ujong Lamie Kecamatan Darul Makmur Kabupaten Nagan Raya;
g. TK. 7 selanjutnya ke arah Selatan sampai pada TK. 8 dengan koordinat 4° 0' 36.300" LU dan 96° 31' 14.176" BT yang merupakan batas dengan Gampong Ujong Lamie Kecamatan Darul Makmur Kabupaten Nagan Raya;
h. TK. 8 selanjutnya ke arah Barat Daya sampai pada TK. 9 dengan koordinat 04° 00' 26.021" LU dan 96° 31' 03.512" BT yang merupakan pertigaan batas dengan Gampong Ujong Lamie dan Gampong Suka Raja Kecamatan Darul Makmur Kabupaten Nagan Raya;

i. TK. 9 .....

i. TK. 9 selanjutnya ke arah Tenggara sampai pada TK. 10 dengan koordinat 4° 0' 14.896" LU dan 96° 31' 13.937" BT yang merupakan batas dengan Gampong Suka Raja Kecamatan Darul Makmur Kabupaten Nagan Raya;
j. TK. 10 selanjutnya ke arah Selatan sampai pada TK. 11 dengan koordinat 3° 59' 56.753" LU dan 96° 31' 7.984" BT yang merupakan batas dengan Gampong Suka Raja Kecamatan Darul Makmur Kabupaten Nagan Raya;
k. TK. 11 selanjutnya ke arah Selatan sampai pada TK. 12 dengan koordinat 3° 59' 45.724" LU dan 96° 31' 9.662" BT yang merupakan batas dengan Gampong Suka Raja Kecamatan Darul Makmur Kabupaten Nagan Raya.

(15) Batas Gampong Krueng Alem Kecamatan Darul Makmur Kabupaten Nagan Raya dimulai dari:
a. TK. 1 dengan koordinat 03° 59' 43.011" LU dan 96° 35' 03.545" BT yang merupakan pertigaan batas dengan Gampong Alue Geutah dan Gampong Pulo Ie Kecamatan Darul Makmur Kabupaten Nagan Raya, selanjutnya ke arah Timur Laut pada TK. 2 dengan koordinat 03° 59' 35.446" LU dan 96° 35' 36.896" BT yang merupakan batas dengan Gampong Pulo Ie Kecamatan Darul Makmur Kabupaten Nagan Raya;
b. TK. 2 selanjutnya ke arah Selatan sampai pada TK. 3 dengan koordinat 03° 58' 14.409" LU dan 96° 35' 33.050" BT yang merupakan batas dengan Gampong Pulo Ie Kecamatan Darul Makmur Kabupaten Nagan Raya;
c. TK. 3 selanjutnya ke arah Timur sampai pada TK. 4 dengan koordinat 03° 58' 14.096" LU dan 96° 36' 39.653" BT yang merupakan pertigaan batas dengan Gampong Pulo Ie dan Gampong Alue Rambot Kecamatan Darul Makmur Kabupaten Nagan Raya;
d. TK. 4 selanjutnya ke arah Utara sampai pada TK. 5 dengan koordinat 03° 59' 04.407" LU dan 96° 36' 38.853" BT yang merupakan batas dengan Gampong Alue Rambot Kecamatan Darul Makmur Kabupaten Nagan Raya;
e. TK. 5 selanjutnya ke arah Utara sampai pada TK. 6 dengan koordinat 03° 59' 41.804" LU dan 96° 36' 27.178" BT yang merupakan batas dengan Gampong Alue Rambot Kecamatan Darul Makmur Kabupaten Nagan Raya;
f. TK. 6 selanjutnya ke arah Timur Laut sampai pada TK. 7 dengan koordinat 4° 0' 39.472" LU dan 96° 37' 5.482" BT yang merupakan batas dengan Gampong Alue Rambot Kecamatan Darul Makmur Kabupaten Nagan Raya;

h. TK.7.....

g. TK. 7 selanjutnya ke arah Timur Laut sampai pada TK. 8 dengan koordinat 04° 01' 14.962" LU dan 96° 37' 42.366" BT yang merupakan batas pertigaan dengan Gampong Alue Rambot dan Hutan Lindung Kecamatan Darul Makmur Kabupaten Nagan Raya;
h. TK. 8 selanjutnya ke arah Barat Laut sampai pada TK. 9 dengan koordinat 4° 1' 40.404" LU dan 96° 37' 30.954" BT yang merupakan batas dengan Hutan Lindung Kecamatan Darul Makmur Kabupaten Nagan Raya;
i. TK. 9 selanjutnya ke arah Barat Daya sampai pada TK. 10 dengan koordinat 4° 1' 19.975" LU dan 96° 36' 57.320" BT yang merupakan batas dengan Hutan Lindung Kecamatan Darul Makmur Kabupaten Nagan Raya;
j. TK. 10 selanjutnya ke arah Barat Laut sampai pada TK. 11 dengan koordinat 04° 01' 51.136" LU dan 96° 36' 39.237" BT yang merupakan pertigaan dengan Gampong Alue Waki dan Hutan Lindung Kecamatan Darul Makmur Kabupaten Nagan Raya;
k. TK. 11 selanjutnya ke arah Barat Daya sampai pada TK. 12 dengan koordinat 04° 01' 22.018" LU dan 96° 35' 46.307" BT yang merupakan batas dengan Gampong Alue Waki Kecamatan Darul Makmur Kabupaten Nagan Raya;
l. TK. 12 selanjutnya ke arah Barat sampai pada TK. 13 dengan koordinat 04° 01' 21.160"LU dan 96° 34' 56.841" BT yang merupakan pertigaan batas dengan Gampong Alue Waki dan Gampong Alue Geutah Kecamatan Darul Makmur Kabupaten Nagan Raya; dan
m. TK. 13 selanjutnya ke arah Selatan sampai pada TK. 14 dengan koordinat 4° 0' 36.685" LU dan 96° 34' 57.831" BT yang merupakan batas dengan Gampong Alue Geutah Kecamatan Darul Makmur Kabupaten Nagan Raya;

(16) Batas Gampong Suak Palembang Kecamatan Darul Makmur Kabupaten Nagan Raya dimulai dari :
a. TK. 1 dengan koordinat 03° 59' 34.061" LU dan 96° 32' 22.571" BT yang merupakan pertigaan batas dengan Gampong Gunong Cut dan Gampong Karang Anyar Kecamatan Darul Makmur Kabupaten Nagan Raya, selanjutnya ke arah Timur Laut pada TK. 2 dengan koordinat 03° 59' 34.744" LU dan 96° 32' 50.178" BT yang merupakan pertigaan batas dengan Karang Anyar dan Gampong Pulo Teungoh Kecamatan Darul Makmur Kabupaten Nagan Raya;
b. TK. 2 selanjutnya ke arah Timur sampai pada TK. 3 dengan koordinat 03° 59' 35.443" LU dan 96° 33' 23.553" BT yang merupakan batas dengan Gampong Pulo Teungoh dengan Gampong Alue Geutah Kecamatan Darul Makmur Kabupaten Nagan Raya;

c. TK. 3.....

c. TK. 3 selanjutnya ke arah Utara sampai pada TK. 4 dengan koordinat 4° 0' 30.922" dan 96° 33' 22.302" BT yang merupakan batas dengan Gampong Alue Geutah Kecamatan Darul Makmur Kabupaten Nagan Raya;
d. TK. 4 selanjutnya ke arah Utara sampai pada TK. 5 dengan koordinat 4° 0' 34.967" dan 96° 33' 23.933" BT yang merupakan batas dengan Gampong Alue Geutah Kecamatan Darul Makmur Kabupaten Nagan Raya;
e. TK. 5 selanjutnya ke arah Utara sampai pada TK. 6 dengan koordinat 04° 00' 46.892" LU dan 96° 33' 23.897" BT yang merupakan batas dengan Gampong Alue Geutah Kecamatan Darul Makmur Kabupaten Nagan Raya;
f. TK. 6 selanjutnya ke arah Timur Laut sampai pada TK. 7 dengan koordinat04° 00' 54.724" LU dan 96° 33' 32.309" BT yang merupakan pertigaan batas dengan Gampong Alue Geutah dan Gampong Alue Waki Kecamatan Darul Makmur Kabupaten Nagan Raya;
g. TK. 7 selanjutnya ke arah Barat Laut sampai pada TK. 8 dengan koordinat 04° 01' 37.492" LU dan 96° 32' 51.283" BT yang merupakan pertigaan batas dengan Gampong Alue Waki dan Gampong Ujong Lamie Kecamatan Darul Makmur Kabupaten Nagan Raya;
h. TK. 8 selanjutnya ke arah Barat Daya sampai pada TK. 9 dengan koordinat 4° 1' 6.899" LU dan 96° 32' 18.362" BT yang merupakan pertigaan batas dengan Gampong Ujong Lamie dan Gampong Gunong Cut Kecamatan Darul Makmur Kabupaten Nagan Raya;
i. TK. 9 selanjutnya ke arah Selatan sampai pada TK. 10 dengan koordinat 4° 0' 37.137" LU dan 96° 32' 20.006" BT yang merupakan batas dengan Gampong Gunong Cut Kecamatan Darul Makmur Kabupaten Nagan Raya;
j. TK. 10 selanjutnya ke arah Selatan sampai pada TK. 11 dengan koordinat 4° 0' 19.375" LU dan 96° 32' 22.443" BT yang merupakan batas dengan Gampong Gunong Cut Kecamatan Darul Makmur Kabupaten Nagan Raya;
k. TK. 11 selanjutnya ke arah Barat Daya sampai pada TK. 12 dengan koordinat 4° 0' 16.864" LU dan 96° 32' 19.733" BT yang merupakan batas dengan Gampong Gunong Cut Kecamatan Darul Makmur Kabupaten Nagan Raya;
l. TK. 12 selanjutnya ke arah Tenggara sampai pada TK. 13 dengan koordinat 4° 0' 11.697" LU dan 96° 32' 22.022" BT yang merupakan batas dengan Gampong Gunong Cut Kecamatan Darul Makmur Kabupaten Nagan Raya;

m. TK. 13.....

m. TK. 13 selanjutnya ke arah Barat Daya sampai pada TK. 14 dengan koordinat 4° 0' 10.074" LU dan 96° 32' 18.699" BT yang merupakan batas dengan Gampong Gunong Cut Kecamatan Darul Makmur Kabupaten Nagan Raya;
n. TK. 14 selanjutnya ke arah Tenggara sampai pada TK. 15 dengan koordinat 4° 0' 1.398" LU dan 96° 32' 23.329" BT yang merupakan batas dengan Gampong Gunong Cut Kecamatan Darul Makmur Kabupaten Nagan Raya;
o. TK. 15 selanjutnya ke arah Selatan sampai pada TK. 16 dengan koordinat 3° 59' 53.569" LU dan 96° 32' 22.507" BT yang merupakan batas dengan Gampong Gunong Cut Kecamatan Darul Makmur Kabupaten Nagan Raya;

(17) Batas Gampong Karang Anyar Kecamatan Darul Makmur Kabupaten Nagan Raya dimulai dari :
a. TK. 1 dengan koordinat 03° 57' 52.915" LU dan 96° 31' 07.854" BT yang merupakan pertigaan batas dengan Gampong Suka Jadi dan Gampong Serba Jadi Kecamatan Darul Makmur Kabupaten Nagan Raya, selanjutnya ke arah Timur pada TK. 2 dengan koordinat 3° 57' 53.214" LU dan 96° 31' 43.117" BT yang merupakan pertigaan batas dengan Serba Jadi dan Gampong Suka Mulia Kecamatan Darul Makmur Kabupaten Nagan Raya;
b. TK. 2 selanjutnya ke arah Timur sampai pada TK. 3 dengan koordinat 3° 57' 53.824" LU dan 96° 32' 16.006"BT yang merupakan pertigaan batas dengan Gampong Suka Mulia dan Gampong Sidojadi Kecamatan Darul Makmur Kabupaten Nagan Raya;
c. TK. 3 selanjutnya ke arah Utara sampai pada TK. 4 dengan koordinat 03° 58' 26.951" LU dan 96° 32' 15.168" BT yang merupakan batas dengan Gampong Sidojadi Kecamatan Darul Makmur Kabupaten Nagan Raya;
d. TK. 4 selanjutnya ke arah Timur sampai pada TK. 5 dengan koordinat 3° 58' 26.988" LU dan 96° 32' 41.307" BT yang merupakan pertigaan batas dengan Gampong Sidojadi dan Gampong Simpang Deli Kilang Kecamatan Darul Makmur Kabupaten Nagan Raya;
e. TK. 5 selanjutnya ke arah Timur sampai pada TK. 6 dengan koordinat 03° 58' 27.289" LU dan 96° 33' 05.648" BT yang merupakan batas dengan Gampong Simpang Deli Kilang Kecamatan Darul Makmur Kabupaten Nagan Raya;
f. TK. 6 selanjutnya ke arah Utara sampai pada TK. 7 dengan koordinat 03° 58' 45.059" LU dan 96° 33' 02.465" BT yang merupakan pertigaan batas dengan Gampong Simpang Deli Kilang dan Gampong Pulo Teungoh Kecamatan Darul Makmur Kabupaten Nagan Raya;

g. TK. 7 .....

g. TK. 7 selanjutnya ke arah Utara sampai pada TK. 8 dengan koordinat 3° 59' 13.458" LU dan 96° 32' 59.564" BT yang merupakan batas dengan Gampong Pulo Teungoh Kecamatan Darul Makmur Kabupaten Nagan Raya;
h. TK. 8 selanjutnya ke arah Utara sampai pada TK. 9 dengan koordinat 03° 59' 34.744" LU dan 96° 32' 50.178" BT yang merupakan pertigaan batas dengan Gampong Pulo Teungoh dan Gampong Suak Palembang Kecamatan Darul Makmur Kabupaten Nagan Raya;
i. TK. 9 selanjutnya ke arah Barat sampai pada TK. 10 dengan koordinat 03° 59' 34.061" LU dan 96° 32' 22.571" BT yang merupakan pertigaan batas pertigaan dengan Gampong Suak Palembang dan Gampong Gunong Cut Kecamatan Darul Makmur Kabupaten Nagan Raya;
j. TK. 10 selanjutnya ke arah Barat sampai pada TK. 11 dengan koordinat 03° 59' 33.306" LU dan 96° 31' 08.795" BT yang merupakan pertigaan batas pertigaan dengan Gampong Gunong Cut dan Gampong Suka Raja Kecamatan Darul Makmur Kabupaten Nagan Raya;
k. TK. 11 selanjutnya ke arah Selatan sampai pada TK. 12 dengan koordinat 03° 59' 12.535" LU dan 96° 31' 09.214" BT yang merupakan batas dengan Gampong Alue Bilie Kecamatan Darul Makmur Kabupaten Nagan Raya
l. TK. 12 selanjutnya ke arah Tenggara sampai pada TK. 13 dengan koordinat 03° 58' 57.106" LU dan 96° 31' 49.128" BT yang merupakan batas dengan Gampong Alue Bilie Kecamatan Darul Makmur Kabupaten Nagan Raya;
m. TK. 13 selanjutnya ke arah Barat Daya sampai pada TK. 14 dengan koordinat 3° 58' 36.044" LU dan 96° 31' 38.690"BT yang merupakan batas dengan Gampong Alue Bilie Kecamatan Darul Makmur Kabupaten Nagan Raya;
n. TK. 14 selanjutnya ke arah Barat sampai pada TK. 15 dengan koordinat 03° 58' 30.831" LU dan 96° 31' 07.327" BT yang merupakan pertigaan batas dengan Gampong Alue Bilie dan Gampong Suka Jadi Kecamatan Darul Makmur Kabupaten Nagan Raya.

(18) Batas Gampong Geulanggang Gajah Kecamatan Darul Makmur Kabupaten Nagan Raya dimulai dari :
a. TK. 1 dengan koordinat 03° 58' 53.463" LU dan 96° 29' 17.244" BT yang merupakan pertigaan batas dengan Gampong Lamie dan Gampong Kuta Trieng Kecamatan Darul Makmur Kabupaten Nagan Raya, selanjutnya ke arah Tenggara pada TK. 2 dengan koordinat 3° 58' 26.918" LU dan 96° 29' 42.180" BT yang merupakan pertigaan batas dengan Gampong Kuta Trieng dan Gampong Blang Baro Kecamatan Darul Makmur Kabupaten Nagan Raya:

b. TK. 2 .....

b. TK. 2 selanjutnya ke arah Tenggara sampai pada TK. 3 dengan koordinat 3° 58' 20.620" LU dan 96° 29' 53.326" BT yang merupakan pertigaan batas dengan Gampong Blang Baro dan Gampong Suka Jadi Kecamatan Darul Makmur Kabupaten Nagan Raya;
c. TK. 3 selanjutnya ke arah Barat Daya sampai pada TK. 4 dengan koordinat 03° 57' 59.334" LU dan 96° 29' 33.996" BT yang merupakan batas dengan Gampong Suka Jadi Kecamatan Darul Makmur Kabupaten Nagan Raya;
d. TK. 4 selanjutnya ke Selatan sampai pada TK. 5 dengan koordinat 3° 57' 26.314" LU dan 96° 29' 35.063" BT yang merupakan batas dengan Gampong Suka Jadi Kecamatan Darul Makmur Kabupaten Nagan Raya;
e. TK. 5 selanjutnya ke arah Selatan sampai pada TK. 6 dengan koordinat 03° 57' 00.072" LU dan 96° 29' 23.986" BT yang merupakan batas dengan Gampong Suka Jadi Kecamatan Darul Makmur Kabupaten Nagan Raya;
f. TK. 6 selanjutnya ke arah Barat Laut sampai pada TK. 7 dengan koordinat 03° 57' 16.079" LU dan 96° 29' 05.029" BT yang merupakan batas dengan Gampong Suka Jadi Kecamatan Darul Makmur Kabupaten Nagan Raya;
g. TK. 7 selanjutnya ke arah Barat Daya sampai pada TK. 8 dengan koordinat 3° 56' 57.729" LU dan 96° 28' 51.887"BT yang merupakan batas dengan Gampong Suka Jadi Kecamatan Darul Makmur Kabupaten Nagan Raya;
h. TK. 8 selanjutnya ke arah Barat Daya sampai pada TK. 9 dengan koordinat 3° 56' 43.614" LU dan 96° 28' 41.951" BT yang merupakan pertigaan batas dengan Gampong Suka Jadi dan Gampong Kayee Unoe Kecamatan Darul Makmur Kabupaten Nagan Raya;
i. TK. 9 selanjutnya ke arah Barat Laut sampai pada TK. 10 dengan koordinat 3° 56' 50.748" LU dan 96° 28' 27.946" BT yang merupakan batas dengan Gampong Kayee Unoe Kecamatan Darul Makmur Kabupaten Nagan Raya;
j. TK. 10 selanjutnya ke arah Utara sampai pada TK. 11 dengan koordinat 03° 57' 04.267" LU dan 96° 28' 27.905" BT yang merupakan batas dengan Gampong Kayee Unoe Kecamatan Darul Makmur Kabupaten Nagan Raya;
k. TK. 11 selanjutnya ke arah Timur Laut sampai pada TK. 12 dengan koordinat 3° 57' 19.342" LU dan 96° 28' 43.533" BT yang merupakan batas dengan Gampong Kayee Unoe Kecamatan Darul Makmur Kabupaten Nagan Raya;
l. TK. 12 selanjutnya ke arah Utara sampai pada TK. 13 dengan koordinat 3° 57' 41.125" LU dan 96° 28' 34.441" BT yang merupakan batas dengan Gampong Kayee Unoe Kecamatan Darul Makmur Kabupaten Nagan Raya;

m. TK. 13 .....

m. TK. 13 selanjutnya ke arah Timur Laut sampai pada TK. 14 dengan koordinat 3° 58' 8.569" LU dan 96° 28' 48.011" BT yang merupakan batas dengan Gampong Kayee Unoe Kecamatan Darul Makmur Kabupaten Nagan Raya;
n. TK. 14 selanjutnya ke arah Timur sampai pada TK. 15 dengan koordinat 3° 58' 6.323" LU dan96° 28' 52.277" BT yang merupakan batas dengan Gampong Kayee Unoe Kecamatan Darul Makmur Kabupaten Nagan Raya;
o. TK. 15 selanjutnya ke arah Utara sampai pada TK. 16 dengan koordinat 3° 58' 16.664" LU dan96° 28' 55.486" BT yang merupakan pertigaan batas dengan Gampong Kayee Unoe Kecamatan Darul Makmur dan batas dengan Kecamatan Tripa Makmur Kabupaten Nagan Raya;
p. TK. 16 selanjutnya ke arah Barat Laut sampai pada TK. 17 dengan koordinat 3° 58' 25.583" LU dan 96° 29' 7.037" BT yang merupakan batas dengan Kecamatan Tripa Makmur Kabupaten Nagan Raya;
q. TK. 17 selanjutnya ke arah Barat Laut sampai pada TK. 18 dengan koordinat 03° 58' 46.038" LU dan 96° 28' 28.583" BT yang merupakan batas dengan Kecamatan Tripa Makmur Kabupaten Nagan Raya;
r. TK. 18 selanjutnya ke arah Timur sampai pada TK. 19 dengan koordinat 03° 58' 48.857" LU dan 96° 28' 56.341" BT yang merupakan pertigaan batas dengan Gampong Lamie Kecamatan Darul Makmur dan batas dengan Kecamatan Tripa Makmur Kabupaten Nagan Raya.

(19) Batas Gampong Kayee Unoe Kecamatan Darul Makmur Kabupaten Nagan Raya dimulai dari:
a. TK. 1 dengan koordinat 03° 58' 16.664" LU dan 96° 28' 55.486" BT yang merupakan pertigaan batas dengan Kecamatan Tripa Makmur dan Gampong Geulangggang Gajah Kecamatan Darul Makmur Kabupaten Nagan Raya, selanjutnya ke arah Selatan pada TK. 2 dengan koordinat 3° 58' 6.323" LU dan 96° 28' 52.277" BT yang merupakan batas dengan Gampong Geulangggang Gajah Kecamatan Darul Makmur Kabupaten Nagan Raya;
b. TK. 2 selanjutnya ke arah Barat Daya sampai pada TK. 3 dengan koordinat 3° 57' 51.019" LU dan 96° 28' 33.901" BT yang merupakan batas dengan Gampong Geulangggang Gajah Kecamatan Darul Makmur Kabupaten Nagan Raya;
c. TK. 3 selanjutnya ke arah Tenggara sampai pada TK. 4 dengan koordinat 3° 57' 39.659" LU dan 96° 28' 39.952" BT yang merupakan batas dengan Gampong Geulangggang Gajah Kecamatan Darul Makmur Kabupaten Nagan Raya;

d. TK. 4.....

d. TK. 4 selanjutnya ke arah Selatan sampai pada TK. 5 dengan koordinat 3° 57' 19.342" LU dan96° 28' 43.533" BT yang merupakan batas dengan Gampong Geulangggang Gajah Kecamatan Darul Makmur Kabupaten Nagan Raya;
e. TK. 5 selanjutnya ke arah Barat Daya sampai pada TK. 6 dengan koordinat 3° 57' 4.267" LU dan 96° 28' 27.905" BT yang merupakan batas dengan Gampong Geulanggang Gajah Kecamatan Darul Makmur Kabupaten Nagan Raya;
f. TK. 6 selanjutnya ke arah Selatan sampai pada TK. 7 dengan koordinat 3° 56' 50.748" LU dan 96° 28' 27.946" BT yang merupakan batas dengan Gampong Geulanggang Gajah Kecamatan Darul Makmur Kabupaten Nagan Raya;
g. TK. 7 selanjutnya ke arah Tenggara sampai pada TK. 8 dengan koordinat 3° 56' 43.614" LU dan 96° 28' 41.951" BT yang merupakan batas pertigaan batas dengan Gampong Geulanggang Gajah dan Gampong Suka Jadi Kecamatan Darul Makmur Kabupaten Nagan Raya;
h. TK. 8 selanjutnya ke arah Selatan sampai pada TK. 9 dengan koordinat 3° 56' 28.937" LU dan 96° 28' 41.996" BT yang merupakan batas dengan Gampong Suka Jadi Kecamatan Darul Makmur Kabupaten Nagan Raya;
i. TK. 9 selanjutnya ke arah Barat Daya sampai pada TK. 10 dengan koordinat 03° 56' 06.674" LU dan 96° 28' 20.130" BT yang merupakan pertigaan batas dengan Gampong Alue Raya dan Gampong Suka Jadi Kecamatan Darul Makmur Kabupaten Nagan Raya;
j. TK. 10 selanjutnya ke arah Barat Laut sampai pada TK. 11 dengan koordinat 03° 56' 21.410" LU dan 96° 27' 52.178" BT yang merupakan pertigaan batas dengan Gampong Alue Raya Kecamatan Darul Makmur dan batas dengan Kecamatan Tripa Makmur Kabupaten Nagan Raya;
k. TK. 11 selanjutnya ke arah Barat sampai pada TK. 12 dengan koordinat 3° 56' 24.407" LU dan 96° 27' 22.306" BT yang merupakan batas dengan Kecamatan Tripa Makmur Kabupaten Nagan Raya;
l. TK. 12 selanjutnya ke arah Barat Laut sampai pada TK. 13 dengan koordinat 03° 56' 33.275" LU dan 96° 27'17.859" BT yang merupakan batas dengan Kecamatan Tripa Makmur Kabupaten Nagan Raya;
m. TK. 13 selanjutnya ke arah TimurLaut sampai pada TK. 14 dengan koordinat 3° 56' 53.862" LU dan 96° 27' 35.080" BT yang merupakan batas dengan Kecamatan Tripa Makmur Kabupaten Nagan Raya;
n. TK. 14 selanjutnya ke arah Barat Laut sampai pada TK. 15 dengan koordinat 3° 57' 16.200" LU dan 96° 27' 25.721" BT yang merupakan batas dengan Kecamatan Tripa Makmur Kabupaten Nagan Raya;

o. TK. 15.....

o. TK. 15 selanjutnya ke arah Timur Laut sampai pada TK. 16 dengan koordinat 03° 57' 40.723" LU dan 96° 27' 50.350" BT yang merupakan batas dengan Kecamatan Tripa Makmur Kabupaten Nagan Raya;

p. TK. 16 selanjutnya ke arah Timur Laut sampai pada TK. 17 dengan koordinat 3° 57' 45.400" LU dan 96° 28' 6.292" BT yang merupakan batas dengan Kecamatan Tripa Makmur Kabupaten Nagan Raya;

q. TK. 17 selanjutnya ke arah Utara sampai pada TK. 18 dengan koordinat 3° 57' 59.178" LU dan 96° 28' 0.367" BT yang merupakan batas dengan Kecamatan Tripa Makmur Kabupaten Nagan Raya;

r. TK. 18 selanjutnya ke arah Utara sampai pada TK. 19 dengan koordinat 03° 58' 29.483" LU dan 96° 28' 07.962" BT yang merupakan batas dengan Kecamatan Tripa Makmur Kabupaten Nagan Raya; dan

s. TK. 19 selanjutnya ke arah Timur sampai pada TK. 20 dengan koordinat 3° 58' 26.293" LU dan 96° 28' 34.668" BT yang merupakan batas dengan Kecamatan Tripa Makmur Kabupaten Nagan Raya.

(20) Batas Gampong Panton Bayu Kecamatan Darul Makmur Kabupaten Nagan Raya dimulai dari:

a. TK. 1 dengan koordinat 03° 57' 30.406" LU dan 96° 33' 20.863" BT yang merupakan pertigaan batas dengan Gampong Simpang Dua dan Gampong Simpang Deli Kilang Kecamatan Darul Makmur Kabupaten Nagan Raya, selanjutnya ke arah Timur pada TK. 2 dengan koordinat 03° 57' 30.642" LU dan 96° 33' 56.707" BT yang merupakan batas dengan Simpang Deli Kilang Kecamatan Darul Makmur Kabupaten Nagan Raya;

b. TK.2 selanjutnya mengikuti alur sungai ke arah Tenggara sampai pada TK. 3 dengan koordinat 03° 56' 53.971 LU dan 96° 34' 21.840" BT yang merupakan pertigaan batas dengan Gampong Simpang Deli Kilang dan Gampong Ujong Tanjong Kecamatan Darul Makmur Kabupaten Nagan Raya;

c. TK. 3 selanjutnya ke arah Barat sampai pada TK. 4 dengan koordinat 3° 56' 53.006" LU dan 96° 33' 53.367" BT yang merupakan batas dengan Gampong Ujong Tanjong Kecamatan Darul Makmur Kabupaten Nagan Raya;

d. TK. 4 selanjutnya ke arah Barat sampai pada TK. 5 dengan koordinat 03° 56' 54.031" LU dan 96° 33' 47.971" BT yang merupakan batas dengan Gampong Ujong Tanjong Kecamatan Darul Makmur Kabupaten Nagan Raya;

e. TK. 5 selanjutnya ke arah Selatan sampai pada TK. 6 dengan koordinat 03° 56' 23.016" LU dan 96° 33' 45.507" BT yang merupakan batas dengan Gampong Ujong Tanjong Kecamatan Darul Makmur Kabupaten Nagan Raya;

f. TK. 6.....

f. TK. 6 selanjutnya ke arah Barat Daya sampai pada TK. 7 dengan koordinat3° 56' 8.724" LU dan 96° 33' 25.729"BT yang merupakan batas dengan Gampong Ujong Tanjong Kecamatan Darul Makmur Kabupaten Nagan Raya;
g. TK. 7 selanjutnya ke arah Barat Daya sampai pada TK. 8 dengan koordinat 03° 55' 59.431" LU dan 96° 33' 24.932" BT yang merupakan simpul perempatan batas dengan Gampong Ujong Tanjong, Gampong Ladang Baro dan Gampong Alue Raya Kecamatan Darul Makmur dan batas dengan Kecamatan Tripa Makmur Kabupaten Nagan Raya;
h. TK. 8 selanjutnya ke arah Barat Laut sampai pada TK. 9 dengan koordinat 3° 56' 11.019" LU dan 96° 33' 13.164 "BT yang merupakan batas dengan Gampong Gampong Alue Raya Kecamatan Darul Makmur Kabupaten Nagan Raya;
i. TK. 9 selanjutnya ke arah Barat Laut sampai pada TK. 10 dengan koordinat 3° 56' 13.551" LU dan 96° 33' 7.809 "BT yang merupakan batas dengan Gampong Gampong Alue Raya Kecamatan Darul Makmur Kabupaten Nagan Raya;
j. TK. 10 selanjutnya ke arah Barat Laut sampai pada TK. 11 dengan koordinat 03° 56' 23.872" LU dan 96° 32' 59.477" BT yang merupakan pertigaan batas Gampong Alue Raya dan Gampong Simpang Dua Kecamatan Darul Makmur Kabupaten Nagan Raya;
k. TK. 11 selanjutnya ke arah Utara sampai pada TK. 12 dengan koordinat 3° 56' 45.657" LU dan 96° 33' 02.289" BT yang merupakan batas dengan Gampong Simpang Dua Kecamatan Darul Makmur Kabupaten Nagan Raya;
l. TK. 12 selanjutnya ke arah Timur Laut sampai pada TK. 13 dengan koordinat 03° 57' 05.405" LU dan 96° 33' 09.781" BT yang merupakan batas dengan Gampong Simpang Dua Kecamatan Darul Makmur Kabupaten Nagan Raya;
m. TK. 13 selanjutnya ke arah Timur sampai pada TK. 14 dengan koordinat 3° 57' 4.519" LU dan 96° 33' 16.073" BT yang merupakan batas dengan Gampong Simpang Dua Kecamatan Darul Makmur Kabupaten Nagan Raya; dan
n. TK. 14 selanjutnya ke arah Timur Laut sampai pada TK. 15 dengan koordinat 3° 57' 17.512" LU dan 96° 33' 20.350" BT yang merupakan batas dengan Gampong Simpang Dua Kecamatan Darul Makmur Kabupaten Nagan Raya.

(21) Batas Gampong Pulo Ie Kecamatan Darul Makmur Kabupaten Nagan Raya dimulai dari:

a. TK. 1.....

a. TK. 1 dengan koordinat 3° 59' 43.011" LU dan 96° 35' 03.545" BT yang merupakan pertigaan batas dengan Gampong Alue Geutah dan Gampong Krueng Alem Kecamatan Darul Makmur Kabupaten Nagan Raya, selanjutnya ke arah Timur pada TK. 2 dengan koordinat 03° 59' 44.212" LU dan 96° 35' 28.004" BT yang merupakan batas dengan Gampong Krueng Alem Kecamatan Darul Makmur Kabupaten Nagan Raya;
b. TK. 2 selanjutnya ke arah Selatan sampai pada TK. 3 dengan koordinat 3° 59' 24.596" LU dan 96° 35' 34.409" BT yang merupakan batas dengan Gampong Krueng Alem Kecamatan Darul Makmur Kabupaten Nagan Raya;
c. TK. 3 selanjutnya ke arah Selatan sampai pada TK. 4 dengan koordinat 03° 58' 14.409" LU dan 96° 35' 33.050" BT yang merupakan batas dengan Gampong Krueng Alem Kecamatan Darul Makmur Kabupaten Nagan Raya;
d. TK. 4 selanjutnya ke arah Timur sampai pada TK. 5 dengan koordinat 3° 58' 14.409" LU dan 96° 35' 33.050" BT yang merupakan pertigaan batas dengan Gampong Krueng Alem dan Gampong Krueng Seumayam Kecamatan Darul Makmur Kabupaten
e. TK. 5 selanjutnya ke arah Timur sampai pada TK. 6 dengan koordinat 03° 58' 14.132" LU dan 96° 36' 31.382" BT yang merupakan pertigaan batas dengan Gampong Krueng Alem dan Gampong Krueng Seumayam Kecamatan Darul Makmur Kabupaten Nagan Raya;
f. TK. 6 selanjutnya ke arah Barat sampai pada TK. 7 dengan koordinat 03° 58' 02.269" LU dan 96° 35' 14.420" BT yang merupakan batas dengan Gampong Simpang Deli Kampong Kecamatan Darul Makmur Kabupaten Nagan Raya;
g. TK. 7 selanjutnya ke arah Selatan sampai pada TK. 8 dengan koordinat 03° 57' 48.236" LU dan 96° 35' 14.375" BT yang merupakan batas dengan Gampong Simpang Deli Kampong Kecamatan Darul Makmur Kabupaten Nagan Raya;
h. TK. 8 selanjutnya ke arah Barat sampai pada TK. 9 dengan koordinat 03° 57' 47.414" LU dan 96° 34' 49.207" BT yang merupakan pertigaan batas dengan Gampong Simpang Deli Kampong dan Gampong Simpang Deli Kilang Kecamatan Darul Makmur Kabupaten Nagan Raya;
i. TK. 9 selanjutnya ke arah Barat sampai pada TK. 10 dengan koordinat 03° 57' 55.538" LU dan 96° 34' 04.200" BT yang merupakan batas dengan Gampong Simpang Deli Kilang Kecamatan Darul Makmur Kabupaten Nagan Raya;

j. TK. 10 .....

j. TK. 10 selanjutnya ke arah Barat Laut sampai pada TK. 11 dengan koordinat 3° 58' 4.093" LU dan 96° 33' 55.302" BT yang merupakan batas dengan Gampong Simpang Deli Kilang Kecamatan Darul Makmur Kabupaten Nagan Raya;

k. TK. 11 selanjutnya ke arah Timur Laut sampai pada TK. 12 dengan koordinat 3° 58' 16.991" LU dan 96° 34' 05.585" BT yang merupakan batas dengan Gampong Simpang Deli Kilang Kecamatan Darul Makmur Kabupaten Nagan Raya;

l. TK. 12 selanjutnya ke arah Timur Laut sampai pada TK. 13 dengan koordinat 3° 58' 46.000" LU dan 96° 34' 20.443" BT yang merupakan pertigaan batas dengan Gampong Simpang Deli Kilang dan Gampong Pulo Teungoh Kecamatan Darul Makmur Kabupaten Nagan Raya;

m. TK. 13 selanjutnya ke arah Barat sampai pada TK. 14 dengan koordinat 03° 58' 47.600" LU dan 96° 34' 54.304" BT yang merupakan batas dengan Gampong Pulo Teungoh Kecamatan Darul Makmur Kabupaten Nagan Raya;

n. TK. 14 selanjutnya ke arah Utara sampai pada TK. 15 dengan koordinat 3° 59' 23.521" LU dan 96° 34' 49.840" BT yang merupakan batas dengan Gampong Pulo Teungoh Kecamatan Darul Makmur Kabupaten Nagan Raya;

o. TK. 15 selanjutnya ke arah Timur sampai pada TK. 16 dengan koordinat 3° 59' 25.886" LU dan 96° 34' 57.360" BT yang merupakan batas dengan Gampong Pulo Teungoh Kecamatan Darul Makmur Kabupaten Nagan Raya; dan

p. TK. 16 selanjutnya ke arah Utara sampai pada TK. 17 dengan koordinat 3° 59' 42.530" LU dan 96° 34' 55.669" BT yang merupakan pertigaan batas dengan Gampong Pulo Teungoh dengan Gampong Alue Geutah Kecamatan Darul Makmur Kabupaten Nagan Raya.

(22) Batas Gampong Serba Guna Kecamatan Darul Makmur Kabupaten Nagan Raya dimulai dari :

a. TK. 1 dengan koordinat 03° 57' 52.512" LU dan 96° 31' 03.081" BT yang merupakan pertigaan batas dengan Gampong Suka Jadi dan Gampong Serba Jadi Kecamatan Darul Makmur Kabupaten Nagan Raya, selanjutnya ke arah Selatan pada TK. 2 dengan koordinat 3° 57' 46.355" LU dan 96° 31' 02.796" BT yang merupakan batas dengan Gampong Serba Jadi Kecamatan Darul Makmur Kabupaten Nagan Raya;

b. TK. 2 selanjutnya ke arah Barat sampai pada TK. 3 dengan koordinat 3° 57' 46.084" LU dan 96° 30' 59.538" BT yang merupakan batas dengan Gampong Serba Jadi Kecamatan Darul Makmur Kabupaten Nagan Raya;

c. TK. 3 .....

c. TK. 3 selanjutnya ke arah Selatan sampai pada TK. 4 dengan koordinat 3° 57' 35.524" LU dan 96° 30' 58.184" BT yang merupakan batas dengan Gampong Serba Jadi Kecamatan Darul Makmur Kabupaten Nagan Raya;
d. TK. 4 selanjutnya ke arah Selatan sampai pada TK. 5 dengan koordinat 3° 56' 23.555" LU dan 96° 30' 29.277" BT yang merupakan batas dengan Gampong Serba Jadi Kecamatan Darul Makmur Kabupaten Nagan Raya;
e. TK. 5 selanjutnya ke arah Selatan sampai pada TK. 6 dengan koordinat 3° 55' 19.049" LU dan 96° 30' 21.599" BT yang merupakan batas dengan Gampong Serba Jadi Kecamatan Darul Makmur Kabupaten Nagan Raya;
f. TK. 6 selanjutnya ke arah Barat Daya sampai pada TK. 7 dengan koordinat 03° 55' 11.002" LU dan 96° 30' 15.866" BT yang merupakan pertigaan batas dengan Gampong Serba Jadi dan Gampong Alue Raya Kecamatan Darul Makmur Kabupaten Nagan Raya;
g. TK. 7 selanjutnya ke arah Barat Laut sampai pada TK. 8 dengan koordinat 3° 55' 22.185" LU dan 96° 29' 46.683" BT yang merupakan batas dengan Gampong Alue Raya Kecamatan Darul Makmur Kabupaten Nagan Raya;
h. TK. 8 selanjutnya ke arah Barat Laut sampai pada TK. 4 dengan koordinat 03° 55' 43.709" LU dan 96° 29' 04.306" BT yang merupakan pertigaan batas dengan Gampong Alue Raya dan Gampong Suka Jadi Kecamatan Darul Makmur Kabupaten Nagan Raya;
i. TK. 9 selanjutnya ke arah Timur Laut sampai pada TK. 10 dengan koordinat 03° 56' 35.977" LU dan 96° 29' 29.551" BT yang merupakan batas dengan Gampong Suka Jadi Kecamatan Darul Makmur Kabupaten Nagan Raya;
j. TK. 10 selanjutnya ke arah Timur Laut sampai pada TK. 11 dengan koordinat 3° 56' 43.449" LU dan 96° 29' 38.551" BT yang merupakan batas dengan Gampong Suka Jadi Kecamatan Darul Makmur Kabupaten Nagan Raya;
k. TK. 11 selanjutnya ke arah Timur Laut sampai pada TK. 12 dengan koordinat 03° 57' 21.629" LU dan 96° 30' 07.093" BT yang merupakan batas dengan Gampong Suka Jadi Kecamatan Darul Makmur Kabupaten Nagan Raya;
l. TK. 12 selanjutnya ke arah Utara sampai pada TK. 13 dengan koordinat 3° 57' 31.649" LU dan 96° 30' 06.283" BT yang merupakan batas dengan Gampong Suka Jadi Kecamatan Darul Makmur Kabupaten Nagan Raya; dan

m. TK.13 .....

m. TK. 13 selanjutnya ke arah Timur Laut sampai pada TK. 14 dengan koordinat 3° 57' 51.892" LU dan 96° 30' 16.862" BT yang merupakan batas dengan Gampong Suka Jadi Kecamatan Darul Makmur Kabupaten Nagan Raya.

(23) Batas Gampong Sidojadi Kecamatan Darul Makmur Kabupaten Nagan Raya dimulai dari:

a. TK. 1 dengan koordinat 03° 58' 26.988" LU dan 96° 32' 41.307" BT yang merupakan pertigaan batas dengan Gampong Karang Anyar dan Gampong Simpang Deli Kilang Kecamatan Darul Makmur Kabupaten Nagan Raya, selanjutnya ke arah Selatan pada TK. 2 dengan koordinat 3° 57' 54.222" LU dan 96° 32' 41.906" BT yang merupakan batas dengan Gampong Simpang Deli Kilang Kecamatan Darul Makmur Kabupaten Nagan Raya;
b. TK. 2 selanjutnya ke arah Selatan sampai pada TK. 3 dengan koordinat 03° 57' 37.696" LU dan 96° 32' 42.209" BT yang merupakan pertigaan batas dengan Gampong Simpang Deli Kilang dan Gampong Simpang Dua Kecamatan Darul Makmur Kabupaten Nagan Raya;
c. TK. 3 selanjutnya ke arah Selatan sampai pada TK. 4 dengan koordinat 3° 57' 31.188" LU dan 96° 32' 39.611" BT yang merupakan batas dengan Gampong Simpang Dua Kecamatan Darul Makmur Kabupaten Nagan Raya;
d. TK. 4 selanjutnya ke arah Selatan sampai pada TK. 5 dengan koordinat 3° 57' 5.757" LU dan 96° 32' 35.832" BT yang merupakan batas dengan Gampong Simpang Dua Kecamatan Darul Makmur Kabupaten Nagan Raya;
e. TK. 5 selanjutnya ke arah Tenggara sampai pada TK. 6 dengan koordinat 3° 57' 4.387" LU dan 96° 32' 38.085" BT yang merupakan batas dengan Gampong Simpang Dua Kecamatan Darul Makmur Kabupaten Nagan Raya;
f. TK. 6 selanjutnya ke arah Selatan sampai pada TK. 7 dengan koordinat 3° 56' 57.523" LU dan 96° 32' 34.445" BT yang merupakan batas dengan Gampong Simpang Dua Kecamatan Darul Makmur Kabupaten Nagan Raya;
g. TK. 7 selanjutnya ke arah Selatan sampai pada TK. 8 dengan koordinat 03° 56' 43.148" LU dan 96° 32' 34.379" BT yang merupakan pertigaan batas dengan Gampong Simpang Dua dan Gampong Alue Jampak Kecamatan Darul Makmur Kabupaten Nagan Raya;
h. TK. 8 selanjutnya ke arah Barat Laut sampai pada TK. 9 dengan koordinat03° 56' 45.389" LU dan 96° 32' 29.182" BT yang merupakan pertigaan batas Gampong Alue Jampak dan Gampong Suka Mulia Kecamatan Darul Makmur Kabupaten Nagan Raya;

i. TK. 9.....

i. TK. 9 selanjutnya ke arah Barat Laut sampai pada TK. 10 dengan koordinat 3° 57' 7.736" LU dan 96° 32' 22.076" BT yang merupakan batas Gampong Suka Mulia Kecamatan Darul Makmur Kabupaten Nagan Raya;

j. TK. 10 selanjutnya ke arah Barat Laut sampai pada TK. 11 dengan koordinat 03° 57' 12.939" LU dan 96° 32' 12.815" BT yang merupakan batas dengan Gampong Suka Mulia Kecamatan Darul Makmur Kabupaten Nagan Raya;

k. TK. 11 selanjutnya ke arah Utara sampai pada TK. 12 dengan koordinat 3° 57' 32.436" LU dan 96° 32' 18.506" BT yang merupakan batas dengan Gampong Suka Mulia Kecamatan Darul Makmur Kabupaten Nagan Raya;

l. TK. 12 selanjutnya ke arah Utara sampai pada TK. 13 dengan koordinat 3° 57' 38.571" LU dan 96° 32' 16.030" BT yang merupakan batas dengan Gampong Suka Mulia Kecamatan Darul Makmur Kabupaten Nagan Raya;

m. TK. 13 selanjutnya ke arah Utara sampai pada TK. 14 dengan koordinat 03° 57' 53.824" LU dan 96° 32' 16.006" BT yang merupakan pertigaan batas dengan Gampong Suka Mulia dan Gampong Karang Anyar Kecamatan Darul Makmur Kabupaten Nagan Raya;

n. TK. 14 selanjutnya ke arah Utara sampai pada TK. 15 dengan koordinat 3° 58' 26.951" LU dan 96° 32' 15.168" BT yang merupakan batas dengan Karang Anyar Kecamatan Darul Makmur Kabupaten Nagan Raya; dan

o. TK. 14 selanjutnya ke arah Timur sampai pada TK. 16 dengan koordinat 3° 58' 27.106" LU dan 96° 32' 21.698" BT yang merupakan batas dengan Karang Anyar Kecamatan Darul Makmur Kabupaten Nagan Raya;

(24) Batas Gampong Simpang Deli Kampong Kecamatan Darul Makmur Kabupaten Nagan Raya dimulai dari :

a. TK. 1 dengan koordinat 03° 58' 05.722"LU dan 96° 36' 31.376" BT yang merupakan pertigaan batas dengan Gampong Pulo Ie dan Gampong Krueng Seumayam Kecamatan Darul Makmur Kabupaten Nagan Raya, selanjutnya ke arah Selatan pada TK. 2 dengan koordinat 03° 56' 56.483" LU dan 96° 36' 31.659" BT yang merupakan batas dengan Gampong Krueng Seumayam Kecamatan Darul Makmur Kabupaten Nagan Raya;

b. TK. 2 selanjutnya ke arah Timur sampai pada TK. 3 dengan koordinat 3° 56' 58.827" LU dan 96° 36' 38.339" BT yang merupakan batas dengan Gampong Krueng Seumayam Kecamatan Darul Makmur Kabupaten Nagan Raya;

c. TK. 3 .....

c. TK. 3 selanjutnya ke arah Timur sampai pada TK. 4 dengan koordinat 03° 57' 00.424"LU dan 96° 37' 37.118" BT yang merupakan pertigaaan batas dengan Gampong Krueng Seumayam Kecamatan Darul Makmur Kabupaten Nagan Raya dan batas dengan Kabupaten Aceh Barat Daya;
d. TK. 4 selanjutnya ke arah Barat Daya mengikuti alur Krueng Seumayam sampai pada TK. 5 dengan koordinat 03° 56' 8.909"LU dan 96° 37' 11.560" BT yang merupakan pertigaan batas dengan Gampong Alue Bateung Brok Kecamatan Darul Makmur Kabupaten Nagan Raya dan batas dengan Kabupaten Aceh Barat Daya;
e. TK. 5 selanjutnya ke arah Barat sampai pada TK. 6 dengan koordinat 03° 56' 18.233" LU dan 96° 36' 06.809" BT yang merupakan pertigaan batas Gampong Alue Bateung Brok dan Gampong Suka Ramai Kecamatan Darul Makmur Kabupaten Nagan Raya;
f. TK. 6 selanjutnya ke arah Barat sampai pada TK. 7 dengan koordinat 3° 56' 22.372" LU dan 96° 35' 58.257" BT yang merupakan batas dengan Gampong Suka Ramai Kecamatan Darul Makmur Kabupaten Nagan Raya;
g. TK. 7 selanjutnya ke arah Barat sampai pada TK. 8 dengan koordinat 03° 56' 35.069" LU dan 96° 34' 48.944" BT yang merupakan batas dengan Gampong Suka Ramai Kecamatan Darul Makmur Kabupaten Nagan Raya;
h. TK. 8 selanjutnya ke arah Utara sampai pada TK. 9 dengan koordinat 3° 56' 42.972" LU dan 96° 34' 48.940" BT yang merupakan batas dengan Gampong Suka Ramai Kecamatan Darul Makmur Kabupaten Nagan Raya;
i. TK. 9 selanjutnya ke arah Barat sampai pada TK. 10 dengan koordinat 03° 56' 43.680"LU dan 96° 34' 41.518" BT yang merupakan pertigaan batas dengan Gampong Suka Ramai dan Gampong Simpang Deli Kilang Kecamatan Darul Makmur Kabupaten Nagan Raya;
j. TK. 10 selanjutnya ke arah Utara sampai pada TK. 11 dengan koordinat 3° 57' 24.608" LU dan 96° 34' 41.115" BT yang merupakan batas dengan Gampong Simpang Deli Kilang Kecamatan Darul Makmur Kabupaten Nagan Raya;
k. TK. 11 selanjutnya ke arah Timur sampai pada TK. 12 dengan koordinat 3° 57' 24.955" LU dan 96° 34' 48.859" BT yang merupakan batas dengan Gampong Simpang Deli Kilang Kecamatan Darul Makmur Kabupaten Nagan Raya;
l. TK. 12 selanjutnya ke arah Utara sampai pada TK. 13 dengan koordinat 03° 57' 47.425" LU dan 96° 34' 49.704" BT yang merupakan pertigaan batas dengan Gampong Simpang Deli Kilang dan Gampong Pulo Ie Kecamatan Darul Makmur Kabupaten Nagan Raya;

m. TK. 13.....

m. TK. 13 selanjutnya ke arah Timur sampai pada TK. 14 dengan koordinat 03° 57' 48.236" LU dan 96° 35' 14.375" BT yang merupakan batas dengan Gampong Pulo Ie Kecamatan Darul Makmur Kabupaten Nagan Raya; dan

n. TK. 14 selanjutnya ke arah Utara sampai pada TK. 15 dengan koordinat 03° 58' 02.269" LU dan 96° 35' 14.420" BT yang merupakan batas dengan Gampong Pulo Ie Kecamatan Darul Makmur Kabupaten Nagan Raya; dan

o. TK. 15 selanjutnya ke arah Timur sampai pada TK. 16 dengan koordinat 3° 58' 6.275" LU dan 96° 35' 59.244" BT yang merupakan batas dengan Gampong Pulo Ie Kecamatan Darul Makmur Kabupaten Nagan Raya;

(25) Batas Gampong Suka Ramai Kecamatan Darul Makmur Kabupaten Nagan Raya dimulai dari:

a. TK. 1 dengan koordinat 03° 56' 44.535" LU dan 96° 34' 41.491" BT yang merupakan pertigaan batas dengan Simpang Deli Kilang dan Gampong Simpang Deli Kampong Kecamatan Darul Makmur Kabupaten Nagan Raya, selanjutnya ke arah Timur pada TK. 2 dengan koordinat 3° 56' 42.972" LU dan 96° 34' 48.940" BT yang merupakan batas dengan Gampong Simpang Deli Kampong Kecamatan Darul Makmur Kabupaten Nagan Raya;

b. TK. 2 selanjutnya ke arah Selatan sampai pada TK. 3 dengan koordinat 3° 56' 35.069" LU dan 96° 34' 48.944" BT yang merupakan batas dengan Gampong Simpang Deli Kampong Kecamatan Darul Makmur Kabupaten Nagan Raya;

c. TK. 3 selanjutnya ke arah Timur sampai pada TK. 4 dengan koordinat 3° 56' 22.372" LU dan 96° 35' 58.257" BT yang merupakan batas dengan Gampong Simpang Deli Kampong Kecamatan Darul Makmur Kabupaten Nagan Raya;

d. TK. 4 selanjutnya ke arah Selatan sampai pada TK. 5 dengan koordinat 3° 56' 19.648" LU dan 96° 35' 58.264" BT yang merupakan batas dengan Gampong Simpang Deli Kampong Kecamatan Darul Makmur Kabupaten Nagan Raya;

e. TK. 5 selanjutnya ke arah Timur sampai pada TK. 6 dengan koordinat 03° 56' 18.233" LU dan 96° 36' 06.809" BT yang merupakan pertigaaan batas dengan Gampong Simpang Deli Kampong dan Gampong Alue Bateung Brok Kecamatan Darul Makmur Kabupaten Nagan Raya;

f. TK. 6 selanjutnya ke arah Selatan sampai pada TK. 7 dengan koordinat 03° 55' 52.134" LU dan 96° 36' 05.394" BT yang merupakan batas dengan Gampong Alue Bateung Brok Kecamatan Darul Makmur Kabupaten Nagan Raya;

g. TK. 7 .....

g. TK. 7 selanjutnya ke arah Barat sampai pada TK. 8 dengan koordinat 03° 55' 56.001" LU dan 96° 34' 54.986" BT yang merupakan pertigaan batas Gampong Alue Bateung Brok dan Gampong Ladang Baro Kecamatan Darul Makmur Kabupaten Nagan Raya;
h. TK. 8 selanjutnya ke arah Barat sampai pada TK. 9 dengan koordinat 03° 55' 57.491" LU dan 96° 34' 26.393" BT yang merupakan batas dengan Gampong Ladang Baro Kecamatan Darul Makmur Kabupaten Nagan Raya;
i. TK. 9 selanjutnya ke arah Utara sampai pada TK. 10 dengan koordinat 3° 56' 1.369" LU dan 96° 34' 26.920" BT yang merupakan batas dengan Gampong Ladang Baro Kecamatan Darul Makmur Kabupaten Nagan Raya;
j. TK. 10 selanjutnya ke arah Barat sampai pada TK. 11 dengan koordinat 03° 56' 02.206" LU dan 96° 34' 13.283" BT yang merupakan pertigaan batas dengan Gampong Ladang Baro dan Gampong Ujong Tanjong Kecamatan Darul Makmur Kabupaten Nagan Raya;
k. TK. 11 selanjutnya ke arah Utara sampai pada TK. 12 dengan koordinat 3° 56' 11.740" LU dan 96° 34' 13.912" BT yang merupakan batas dengan Gampong Ujong Tanjong Kecamatan Darul Makmur Kabupaten Nagan Raya;
l. TK. 12 selanjutnya ke arah Timur Laut sampai pada TK. 13 dengan koordinat 3° 56' 14.419" LU dan 96° 34' 15.761" BT yang merupakan batas dengan Gampong Ujong Tanjong Kecamatan Darul Makmur Kabupaten Nagan Raya;
m. TK. 13 selanjutnya ke arah Timur sampai pada TK. 14 dengan koordinat 03° 56' 13.596" LU dan 96° 34' 19.326" BT yang merupakan batas dengan Gampong Ujong Tanjong Kecamatan Darul Makmur Kabupaten Nagan Raya;
n. TK. 14 selanjutnya ke arah Utara sampai pada TK. 15 dengan koordinat 3° 56' 30.326" LU dan 96° 34' 24.342" BT yang merupakan batas dengan Gampong Ujong Tanjong Kecamatan Darul Makmur Kabupaten Nagan Raya;
o. TK. 15 selanjutnya ke arah Utara sampai pada TK. 16 dengan koordinat 03° 56' 45.273" LU dan 96° 34' 27.361" BT yang merupakan pertigaan batas dengan Gampong Simpang Deli Kilang dan Gampong Pulo Ie Kecamatan Darul Makmur Kabupaten Nagan Raya.

(26) Batas Gampong Ujong Tanjong Kecamatan Darul Makmur Kabupaten Nagan Raya dimulai dari:
a. TK. 1 dengan koordinat 03° 56' 45.273" LU dan 96° 34' 27.361" BT yang merupakan pertigaan batas dengan Simpang Deli Kilang dan Gampong Suka Ramai Kecamatan Darul Makmur Kabupaten Nagan Raya,

selanjut.....

selanjutnya ke arah Selatan pada TK. 2 dengan koordinat 3° 56' 30.326" LU dan 96° 34' 24.342" BT yang merupakan batas dengan Gampong Suka Ramai Kecamatan Darul Makmur Kabupaten Nagan Raya;

b. TK. 2 selanjutnya ke arah Selatan sampai pada TK. 3 dengan koordinat 3° 56' 13.596" LU dan 96° 34' 19.326" BT yang merupakan batas dengan Gampong Suka Ramai Kecamatan Darul Makmur Kabupaten Nagan Raya;
c. TK. 3 selanjutnya ke arah Barat Daya sampai pada TK. 4 dengan koordinat 3° 56' 11.347" LU dan 96° 34' 16.048" BT yang merupakan batas dengan Gampong Suka Ramai Kecamatan Darul Makmur Kabupaten Nagan Raya;
d. TK. 4 selanjutnya ke arah Barat sampai pada TK. 5 dengan koordinat 3° 56' 11.740" LU dan 96° 34' 13.912" BT yang merupakan batas dengan Gampong Suka Ramai Kecamatan Darul Makmur Kabupaten Nagan Raya;
e. TK. 5 selanjutnya ke arah Selatan sampai pada TK. 6 dengan koordinat 03° 56' 02.206" LU dan 96° 34' 13.283" BT yang merupakan pertigaaan batas dengan Gampong SukaRamai dan Gampong Ladang Baro Kecamatan Darul Makmur Kabupaten Nagan Raya;
f. TK. 6 selanjutnya ke arah Selatan sampai pada TK. 7 dengan koordinat 3° 55' 58.769" LU dan 96° 34' 13.056" BT yang merupakan pertigaaan batas dengan Gampong SukaRamai dan Gampong Ladang Baro Kecamatan Darul Makmur Kabupaten Nagan Raya;
g. TK. 7 selanjutnya ke arah Barat sampai pada TK. 8 dengan koordinat 3° 55' 58.921" LU dan 96° 34' 9.302" BT yang merupakan batas dengan Gampong Ladang Baro Kecamatan Darul Makmur Kabupaten Nagan Raya;
h. TK. 8 selanjutnya ke arah Selatan sampai pada TK. 9 dengan koordinat 3° 55' 51.127" LU dan 96° 34' 7.610" BT yang merupakan batas dengan Gampong Ladang Baro Kecamatan Darul Makmur Kabupaten Nagan Raya;
i. TK. 9 selanjutnya ke arah Barat sampai pada TK. 10 dengan koordinat 03° 55' 49.390" LU dan 96° 33' 54.608" BT yang merupakan batas Gampong Ladang Baro Kecamatan Darul Makmur Kabupaten Nagan Raya;
j. TK. 10 selanjutnya ke arah Barat Laut sampai pada TK. 11 dengan koordinat 03° 55' 59.431" LU dan 96° 33' 24.932" BT yang merupakan Perempatan batas dengan Gampong Ladang Baro, Gampong Panton Bayu dan Gampong Alue Raya Kecamatan Darul Makmur Kabupaten Nagan Raya;

k. TK.11 .....

k. TK. 11 selanjutnya ke arah Utara sampai pada TK. 12 dengan koordinat 3° 56' 5.953" LU dan 96° 33' 27.606" BT yang merupakan batas dengan Gampong Panton Bayu Kecamatan Darul Makmur Kabupaten Nagan Raya;
l. TK. 12 selanjutnya ke arah Barat Laut sampai pada TK. 13 dengan koordinat 3° 56' 8.724" LU dan 96° 33' 25.739" BT yang merupakan batas dengan Gampong Panton Bayu Kecamatan Darul Makmur Kabupaten Nagan Raya;
m. TK. 13 selanjutnya ke arah Timur Laut sampai pada TK. 14 dengan koordinat 03° 56' 23.016" LU dan 96° 33' 45.507" BT yang merupakan batas dengan Gampong Panton Bayu Kecamatan Darul Makmur Kabupaten Nagan Raya;
n. TK. 14 selanjutnya ke arah Utara sampai pada TK. 15 dengan koordinat 3° 56' 31.954" LU dan 96° 33' 44.823" BT yang merupakan batas dengan Gampong Panton Bayu Kecamatan Darul Makmur Kabupaten Nagan Raya;
o. TK. 15 selanjutnya ke arah Utara sampai pada TK. 16 dengan koordinat 3° 56' 42.995" LU 96° 33' 47.824" BT yang merupakan batas dengan Gampong Panton Bayu Kecamatan Darul Makmur Kabupaten Nagan Raya;
p. TK. 16 selanjutnya ke arah Utara sampai pada TK. 17 dengan koordinat 03° 56' 54.031" LU dan 96° 33' 47.971" BT yang merupakan batas dengan Gampong Panton Bayu Kecamatan Darul Makmur Kabupaten Nagan Raya;
q. TK. 17 selanjutnya ke arah Timur sampai pada TK. 18 dengan koordinat3° 56' 54.474"LU dan 96° 33' 53.362" BT yang merupakan batas dengan Gampong Panton Bayu Kecamatan Darul Makmur Kabupaten Nagan Raya;
r. TK. 18 selanjutnya ke arah Selatan sampai pada TK. 19 dengan koordinat 3° 56' 53.006"LU dan 96° 33' 53.367" BT yang merupakan batas dengan Gampong Panton Bayu Kecamatan Darul Makmur Kabupaten Nagan Raya; dan
s. TK. 19 selanjutnya ke arah Timur sampai pada TK. 9 dengan koordinat 03° 56' 53.971" LU dan 96° 34' 21.840" BT yang merupakan pertigaan batas dengan Gampong Panton Bayu dan Gampong Simpang Deli Kilang Kecamatan Darul Makmur Kabupaten Nagan Raya.

(27) Batas Gampong Alue Kuyun Kecamatan Darul Makmur Kabupaten Nagan Raya dimulai dari;
a. TK. 1 dengan koordinat 03° 54' 16.371" LU dan 96° 30' 41.032" BT yang merupakan pertigaan batas dengan Gampong Makarti Jaya dan Gampong Alue Raya Kecamatan Darul Makmur Kabupaten Nagan Raya,

selanjutnya .....

selanjutnya ke arah Tenggara pada TK. 2 dengan koordinat 03° 53' 58.942" LU dan 96° 31' 09.512" BT yang merupakan pertigaan batas dengan Gampong Alue Raya Kecamatan Darul Makmur Kabupaten Nagan Raya;

b. TK. 2 selanjutnya ke arah Tenggara sampai pada TK. 3 dengan koordinat 03° 53' 40.393" LU dan 96° 31' 30.985" BT yang merupakan pertigaaan batas dengan Gampong Alue Raya dan Gampong Sumber Makmur Kecamatan Darul Makmur Kabupaten Nagan Raya;

c. TK. 3 selanjutnya ke arah Barat Daya sampai pada TK. 4 dengan koordinat 03° 53' 24.961" LU dan 96° 31' 17.516" BT yang merupakan batas dengan Gampong Sumber Makmur Kecamatan Darul Makmur Kabupaten Nagan Raya;

d. TK. 4 selanjutnya ke arah Barat Laut sampai pada TK. 5 dengan koordinat03° 53' 39.281" LU dan 96° 31' 00.475" BT yang merupakan batas dengan Gampong Sumber Makmur Kecamatan Darul Makmur Kabupaten Nagan Raya;

e. TK. 5 selanjutnya ke arah Barat Daya sampai pada TK. 6 dengan koordinat 03° 53' 15.880" LU dan 96° 30' 43.392" BT yang merupakan pertigaan batas dengan Gampong Sumber Makmur dan Gampong Pulo Kruet Kecamatan Darul Makmur Kabupaten Nagan Raya;

f. TK. 6 selanjutnya ke Barat Laut sampai pada TK. 7 dengan koordinat 03° 53' 29.125" LU dan 96° 30' 19.996" BT yang merupakan pertigaan batas dengan Gampong Pulo Kruet dan Gampong Makarti Jaya Kecamatan Darul Makmur Kabupaten Nagan Raya;

g. TK. 7 selanjutnya ke arah Timur Laut sampai pada TK. 8 dengan koordinat 03° 53' 42.973" LU dan 96° 30' 30.475" BT yang merupakan batas dengan Gampong Makarti Jaya Kecamatan Darul Makmur Kabupaten Nagan Raya; dan

h. TK. 8 selanjutnya ke arah Utara sampai pada TK. 9 dengan koordinat 03° 54' 01.721" LU dan 96° 30' 33.903" BT yang merupakan pertigaan batas dengan Gampong Makarti Jaya dan Gampong Alue Raya Kecamatan Darul Makmur Kabupaten Nagan Raya.

(28) Batas Gampong Kuala Seumayam Kecamatan Darul Makmur Kabupaten Nagan Raya dimulai dari:

a. TK. 1 dengan koordinat 03° 52' 55.170" LU dan 96° 32' 48.197" BT yang merupakan pertigaan batas dengan Gampong Sumber Makmur dan Gampong Alue Raya Kecamatan Darul Makmur Kabupaten Nagan Raya, selanjutnya ke arah Timur pada TK. 2 dengan koordinat 03° 52' 54.252" LU dan 96° 33' 23.192" BT yang merupakan pertigaan batas dengan Gampong Alue Raya dan Gampong Blang Luah Kecamatan Darul Makmur Kabupaten Nagan Raya;

b. TK.2 .....

b. TK. 2 selanjutnya ke arah Timur sampai pada TK. 3 dengan koordinat 3° 52' 45.718" LU dan 96° 35' 7.331" BT yang merupakan batas dengan Gampong Blang Luah Kecamatan Darul Makmur Kabupaten Nagan Raya dan batas dengan Kabupaten Aceh Barat Daya;
c. TK. 3 selanjutnya ke arah Timur sampai pada TK. 4 dengan koordinat 3° 52' 39.799" LU dan 96° 35' 52.749" BT yang merupakan pertigaaan batas dengan Gampong Blang Luah Kecamatan Darul Makmur Kabupaten Nagan Raya dan batas dengan Kabupaten Aceh Barat Daya;
d. TK. 4 selanjutnya mengikuti alur sungai Krueng Seumayam ke arah Selatan sampai pada TK. 4 dengan koordinat 3° 44' 13.455" LU dan 96° 37' 12.031" BT yang merupakan pertigaan batas dengan Kabupaten Aceh Barat Daya dan Samudera Indonesia;
e. TK. 5 selanjutnya ke arah Barat sampai pada TK. 6 dengan koordinat 03° 45' 01.967" LU dan 96° 29' 48.455" BT yang merupakan pertigaan batas dengan Samudera Indonesia dan Gampong Pulo Kruet Kecamatan Darul Makmur Kabupaten Nagan Raya;
f. TK. 6 selanjutnya ke arah Utara sampai pada TK. 7 dengan koordinat 03° 50' 27.015" LU dan 96° 30' 14.949" BT yang merupakan batas dengan Gampong Pulo Kruet Kecamatan Darul Makmur Kabupaten Nagan Raya;
g. TK. 7 selanjutnya ke arah Timur Laut sampai pada TK. 8 dengan koordinat 3° 50' 52.773" LU dan 96° 30' 44.471" BT yang merupakan batas dengan Gampong Pulo Kruet Kecamatan Darul Makmur Kabupaten Nagan Raya;
h. TK. 8 selanjutnya ke Utara sampai pada TK. 9 dengan koordinat 03° 51' 48.144" LU dan 96° 30' 49.095" BT yang merupakan pertigaan batas dengan Gampong Pulo Kruet dan Gampong Sumber Makmur Kecamatan Darul Makmur Kabupaten Nagan Raya;
i. TK. 9 selanjutnya ke arah Timur sampai pada TK. 10 dengan koordinat 03° 51' 46.123" LU dan 96° 31' 51.288" BT yang merupakan batas dengan Gampong Sumber Makmur Kecamatan Darul Makmur Kabupaten Nagan Raya;
j. TK. 10 selanjutnya ke arah Utara sampai pada TK. 11 dengan koordinat 03° 51' 59.876" LU dan 96° 31' 56.250" BT yang merupakan batas dengan Gampong Sumber Makmur Kecamatan Darul Makmur Kabupaten Nagan Raya; dan
k. TK. 11 selanjutnya ke arah Utara sampai pada TK. 12 dengan koordinat 03° 52' 00.030" LU dan 96° 32' 49.144" BT yang merupakan batas dengan Gampong Sumber Makmur Kecamatan Darul Makmur Kabupaten Nagan Raya.

(29) Batas .....

(29) Batas Gampong Makarti Jaya Kecamatan Darul Makmur Kabupaten Nagan Raya dimulai dari :

a. TK. 1 dengan koordinat 03° 55' 14.337" LU dan 96° 27' 38.998" BT yang merupakan pertigaan batas dengan Kecamatan Tripa Makmur dan Gampong Alue Raya Kecamatan Darul Makmur Kabupaten Nagan Raya, selanjutnya ke arah Timur pada TK. 2 dengan koordinat 3° 55' 12.829" LU dan 96° 28' 34.638" BT yang merupakan batas dengan Gampong Alue Raya Kecamatan Darul Makmur Kabupaten Nagan Raya;
b. TK. 2 selanjutnya ke arah Timur sampai pada TK. 3 dengan koordinat 03° 55' 04.815"LU dan 96° 29' 30.923" BT yang merupakan batas dengan Gampong Alue Raya Kecamatan Darul Makmur Kabupaten Nagan Raya;
c. TK. 3 selanjutnya ke arah Tenggara sampai pada TK. 4 dengan koordinat 3° 54' 49.815" LU dan 96° 30' 6.306" BT yang merupakan batas dengan Gampong Alue Raya Kecamatan Darul Makmur Kabupaten Nagan Raya;
d. TK. 4 selanjutnya ke arah Tenggara sampai pada TK. 5 dengan koordinat 3° 54' 16.371" LU dan 96° 30' 41.032" BT yang merupakan pertigaan batas dengan Gampong Alue Raya dan Gampong Alue Kuyun Kecamatan Darul Makmur Kabupaten Nagan Raya;
e. TK. 5 selanjutnya ke arah Barat Daya sampai pada TK. 6 dengan koordinat 03° 53' 29.125" LU dan 96° 30' 19.996" BT yang merupakan pertigaan batas dengan Gampong Alue Kuyun dan Gampong Pulo Kruet Kecamatan Darul Makmur Kabupaten Nagan Raya;
f. TK. 6 selanjutnya ke arah Barat sampai pada TK. 7 dengan koordinat 3° 53' 28.367" LU dan 96° 30' 10.672" BT yang merupakan batas dengan Gampong Pulo Kruet Kecamatan Darul Makmur Kabupaten Nagan Raya;
g. TK. 7 selanjutnya ke arah Selatan sampai pada TK. 8 dengan koordinat 3° 53' 19.818" LU dan 96° 30' 7.748" BT yang merupakan batas dengan Gampong Pulo Kruet Kecamatan Darul Makmur Kabupaten Nagan Raya;
h. TK. 8 selanjutnya ke arah Barat Daya sampai pada TK. 9 dengan koordinat 03° 53' 13.879" LU dan 96° 30' 02.143" BT yang merupakan batas dengan Gampong Pulo Kruet Kecamatan Darul Makmur Kabupaten Nagan Raya;
i. TK. 9 selanjutnya ke arah Barat sampai pada TK. 10 dengan koordinat 03° 53' 18.604" LU dan 96° 29' 29.901" BT yang merupakan batas dengan Gampong Pulo Kruet Kecamatan Darul Makmur Kabupaten Nagan Raya;
j. TK. 10 selanjutnya ke arah Selatan sampai pada TK. 11 dengan koordinat 03° 52' 56.957" LU dan 96° 29' 29.820" BT yang merupakan batas dengan Gampong Pulo Kruet Kecamatan Darul Makmur Kabupaten Nagan Raya; dan

k. TK. 11.....

k. TK. 11 selanjutnya ke arah Barat sampai pada TK. 12 dengan koordinat 03° 52' 55.699" LU dan 96° 26' 29.758" BT yang merupakan batas dengan Gampong Pulo Kruet Kecamatan Darul Makmur dan batas dengan Kecamatan Tripa Makmur Kabupaten Nagan Raya.

(30) Batas Gampong Pulo Kruet Kecamatan Darul Makmur Kabupaten Nagan Raya dimulai dari :

a. TK. 1 dengan koordinat 03° 52' 55.699" LU dan 96° 26' 29.758" BT yang merupakan pertigaan batas dengan Kecamatan Tripa Makmur dan Gampong Makarti Jaya Kecamatan Darul Makmur Kabupaten Nagan Raya, selanjutnya ke arah Timur pada TK. 2 dengan koordinat 03° 52' 56.957" LU dan 96° 29' 29.820" BT yang merupakan batas dengan Gampong Makarti Jaya Kecamatan Darul Makmur Kabupaten Nagan Raya;
b. TK. 2 selanjutnya ke arah Utara sampai pada TK. 3 dengan koordinat 03° 53' 18.604" LU dan 96° 29' 29.901" BT yang merupakan batas dengan Gampong Makarti Jaya Kecamatan Darul Makmur Kabupaten Nagan Raya;
c. TK. 3 selanjutnya ke arah Timur sampai pada TK. 4 dengan koordinat 3° 53' 13.879" LU dan 96° 30' 2.143" BT yang merupakan batas dengan Gampong Alue Kuyun Kecamatan Darul Makmur Kabupaten Nagan Raya;
d. TK. 4 selanjutnya ke arah Timur Laut sampai pada TK. 5 dengan koordinat 03° 53' 29.125" LU dan 96° 30' 19.996" BT yang merupakan pertigaan batas dengan Gampong Makarti Jaya dan Gampong Alue Kuyun Kecamatan Darul Makmur Kabupaten Nagan Raya;
e. TK. 5 selanjutnya ke arah Tenggara sampai pada TK. 6 dengan koordinat 03° 53' 15.880" LU dan 96° 30' 43.392" BT yang merupakan pertigaan batas dengan Gampong Alue Kuyun dan Gampong Sumber Makmur Kecamatan Darul Makmur Kabupaten Nagan Raya;
f. TK. 6 selanjutnya ke arah Barat Daya sampai pada TK. 7 dengan koordinat 3° 52' 53.734" LU dan 96° 30' 29.902" BT yang merupakan batas dengan Gampong Sumber Makmur Kecamatan Darul Makmur Kabupaten Nagan Raya;
g. TK. 7 selanjutnya ke arah Selatan sampai pada TK. 8 dengan koordinat 03° 52' 47.953" LU dan 96° 30' 47.101" BT yang merupakan batas dengan Gampong Sumber Makmur Kecamatan Darul Makmur Kabupaten Nagan Raya;
h. TK. 8 selanjutnya ke arah Selatan sampai pada TK. 9 dengan koordinat 3° 51' 53.609" LU dan 96° 30' 32.072" BT yang merupakan batas dengan Gampong Sumber Makmur Kecamatan Darul Makmur Kabupaten Nagan Raya;

i. TK. 9 .....

i. TK. 9 selanjutnya ke arah Selatan sampai pada TK. 10 dengan koordinat 03° 51' 48.144" LU dan 96° 30' 49.095" BT yang merupakan pertigaan batas dengan Gampong Sumber Makmur dan Gampong Kuala Seumayam Kecamatan Darul Makmur Kabupaten Nagan Raya;

j. TK. 10 selanjutnya ke arah Selatan sampai pada TK. 11 dengan koordinat 3° 50' 52.773" LU dan 96° 30' 44.471" BT yang merupakan batas dengan Gampong Kuala Seumayam Kecamatan Darul Makmur Kabupaten Nagan Raya;

k. TK. 11 selanjutnya ke arah Selatan sampai pada TK. 12 dengan koordinat 3° 50' 27.015" LU dan 96° 30' 14.949" BT yang merupakan batas dengan Gampong Kuala Seumayam Kecamatan Darul Makmur Kabupaten Nagan Raya;

l. TK. 12 selanjutnya ke arah Selatan sampai pada TK. 13 dengan koordinat 3° 49' 36.717" LU dan 96° 30' 5.352" BT yang merupakan batas dengan Gampong Kuala Seumayam Kecamatan Darul Makmur Kabupaten Nagan Raya;

m. TK. 13 selanjutnya ke arah Selatan sampai pada TK. 14 dengan koordinat 03° 45' 01.967" LU dan 96° 29' 48.455" BT yang merupakan pertigaan batas dengan Gampong Kuala Seumayam Kecamatan Darul Makmur Kabupaten Nagan Raya dan dengan Samudera Indonesia;

n. TK. 14 selanjutnya ke arah Barat Laut sampai pada TK. 15 dengan koordinat 03° 49' 06.415" LU dan 96° 25' 07.397" BT yang merupakan pertigaan batas dengan Kecamatan Tripa Makmur Kabupaten Nagan Raya dan dengan Samudera Indonesia;

o. TK. 15 selanjutnya ke arah Timur Laut sampai pada TK. 16 dengan koordinat 3° 49' 32.944" LU dan 96° 25' 44.215" BT yang merupakan pertigaan batas dengan Kecamatan Tripa Makmur Makmur Kabupaten Nagan Raya dan dengan Samudera Indonesia; dan

p. TK. 16 selanjutnya ke arah Utara sampai pada TK. 17 dengan koordinat 3° 51' 19.290" LU dan 96° 25' 45.576" BT yang merupakan batas dengan Kecamatan Tripa Makmur Makmur Kabupaten Nagan Raya.

(31) Batas Gampong Sumber Makmur Kecamatan Darul Makmur Kabupaten Nagan Raya dimulai dari :

a. TK. 1 dengan koordinat 03° 53' 15.880" LU dan 96° 30' 43.392" BT yang merupakan pertigaan batas dengan Gampong Pulo Kruet dan Gampong Alue Kuyun Kecamatan Darul Makmur Kabupaten Nagan Raya, selanjutnya ke arah Timur Laut pada TK. 2 dengan koordinat 03° 53' 39.281" LU dan 96° 31' 00.475" BT yang merupakan batas dengan Gampong Alue Kuyun Kecamatan Darul Makmur Kabupaten Nagan Raya;

b. TK. 2 .....

b. TK. 2 selanjutnya ke arah Tenggara sampai pada TK. 3 dengan koordinat 3° 53' 24.961" LU dan 96° 31' 17.516"BT yang merupakan batas dengan Gampong Alue Kuyun Kecamatan Darul Makmur Kabupaten Nagan Raya;
c. TK. 3 selanjutnya ke arah Timur sampai pada TK. 3 dengan koordinat 03° 53' 40.448" LU dan 96° 31' 31.033" BT yang merupakan pertigaan batas dengan Gampong Alue Kuyun dan Gampong Alue Raya Kecamatan Darul Makmur Kabupaten Nagan Raya;
d. TK. 4 selanjutnya ke arah Tenggara sampai pada TK. 5 dengan koordinat 3° 53' 30.920" LU dan 96° 31' 44.173"BT yang merupakan batas dengan Gampong Alue Raya Kecamatan Darul Makmur Kabupaten Nagan Raya;
e. TK. 5 selanjutnya ke arah Barat Daya sampai pada TK. 6 dengan koordinat 3° 53' 28.635" LU dan 96° 31' 42.320"BT yang merupakan batas dengan Gampong Alue Raya Kecamatan Darul Makmur Kabupaten Nagan Raya;
f. TK. 6 selanjutnya ke arah Tenggara sampai pada TK. 7 dengan koordinat 03° 53' 11.534" LU dan 96° 31' 56.612" BT yang merupakan batas dengan Gampong Alue Raya Kecamatan Darul Makmur Kabupaten Nagan Raya;
g. TK. 7 selanjutnya ke arah Timur sampai pada TK. 8 dengan koordinat 03° 53' 14.696" LU dan 96° 32' 47.838" BT yang merupakan batas dengan Gampong Alue Raya Kecamatan Darul Makmur Kabupaten Nagan Raya;
h. TK. 8 selanjutnya ke arah Selatan sampai pada TK. 9 dengan koordinat3° 52' 54.957" LU dan 96° 32' 48.197"BT yang merupakan pertigaan batas dengan Gampong Alue Raya dan Gampong Kuala Seumayam Kecamatan Darul Makmur Kabupaten Nagan Raya;
i. TK. 9 selanjutnya ke arah Tenggara sampai pada TK. 10 dengan koordinat03° 52' 00.030" LU dan 96° 32' 49.144" BT yang merupakan batas dengan Gampong Kuala Seumayam Kecamatan Darul Makmur Kabupaten Nagan Raya;
j. TK. 10 selanjutnya ke arah Barat sampai pada TK. 11 dengan koordinat 3° 51' 59.876" LU dan 96° 31' 56.250" BT yang merupakan batas dengan Gampong Kuala Seumayam Kecamatan Darul Makmur Kabupaten Nagan Raya;
k. TK. 11 selanjutnya ke arah Barat sampai pada TK. 12 dengan koordinat 03° 51' 46.123"LU dan 96° 31' 51.288" BT yang merupakan batas dengan Gampong Kuala Seumayam Kecamatan Darul Makmur Kabupaten Nagan Raya;

1. TK. 12 .....

l. TK. 12 selanjutnya ke arah Barat sampai pada TK. 13 dengan koordinat 03° 51' 48.144" LU dan 96° 30' 49.095" BT yang merupakan pertigaan batas dengan Gampong Kuala Seumayam dan Gampong Pulo Kruet Kecamatan Darul Makmur Kabupaten Nagan Raya;

m. TK. 13 selanjutnya ke arah Barat sampai pada TK. 14 dengan koordinat 03° 51' 53.609" LU dan 96° 30' 32.072" BT yang merupakan batas dengan Gampong Pulo Kruet Kecamatan Darul Makmur Kabupaten Nagan Raya;

n. TK. 14 selanjutnya ke arah Utara sampai pada TK. 15 dengan koordinat 3° 52' 32.716" LU dan 96° 30' 38.195" BT yang merupakan batas dengan Gampong Pulo Kruet Kecamatan Darul Makmur Kabupaten Nagan Raya;

o. TK. 15 selanjutnya ke arah Barat Laut sampai pada TK. 16 dengan koordinat 3° 52' 47.953" LU dan 96° 30' 47.101" BT yang merupakan batas dengan Gampong Pulo Kruet Kecamatan Darul Makmur Kabupaten Nagan Raya; dan

p. TK. 16 selanjutnya ke arah Barat Laut sampai pada TK. 17 dengan koordinat 03° 52' 53.734" LU dan 96° 30' 29.902" BT yang merupakan batas dengan Gampong Pulo Kruet Kecamatan Darul Makmur Kabupaten Nagan Raya.

(32) Batas Gampong Ladang Baro Kecamatan Darul Makmur Kabupaten Nagan Raya dimulai dari:

a. TK. 1 dengan koordinat 03° 55' 59.431" LU dan 96° 33' 24.932" BT yang merupakan simpul batas dengan Gampong Alue Raya, Panton Bayu dan Gampong Ujong Tanjong Kecamatan Darul Makmur Kabupaten Nagan Raya, selanjutnya ke arah Selatan pada TK. 2 dengan koordinat 3° 55' 49.390" LU dan 96° 34' 07.610" BT yang merupakan batas dengan Gampong Ujong Tanjong Kecamatan Darul Makmur Kabupaten Nagan Raya;

b. TK. 2 selanjutnya ke arah Timur sampai pada TK. 3 dengan koordinat 3° 55' 51.127" LU dan 96° 34' 7.610" BT yang merupakan batas dengan Gampong Ujong Tanjong Kecamatan Darul Makmur Kabupaten Nagan Raya;

c. TK. 3 selanjutnya ke arah Utara sampai pada TK. 4 dengan koordinat 03° 56' 02.206"LU dan 96° 34' 13.283" BT yang merupakan pertigaan batas dengan Gampong Ujong Tanjong dan Gampong Suka Ramai Kecamatan Darul Makmur Kabupaten Nagan Raya;

d. TK. 4 selanjutnya ke arah Timur sampai pada TK. 5 dengan koordinat 03° 56' 01.369" LU dan 96° 34' 26.920" BT yang merupakan batas dengan Gampong Suka Ramai Kecamatan Darul Makmur Kabupaten Nagan Raya;

e. TK. 5 .....

e. TK. 5 selanjutnya ke arah Timur sampai pada TK. 6 dengan koordinat 03° 55' 56.001" LU dan 96° 34' 54.986" BT yang merupakan pertigaan batas dengan Gampong Suka Ramai dan Gampong Alue Bateung Brok Kecamatan Darul Makmur Kabupaten Nagan Raya;
f. TK. 6 selanjutnya ke arah Selatan sampai pada TK. 7 dengan koordinat 03° 55' 39.700" LU dan 96° 34' 53.199" BT yang merupakan batas dengan Gampong Alue Bateung Brok Kecamatan Darul Makmur Kabupaten Nagan Raya;
g. TK. 7 selanjutnya ke arah Barat Daya sampai pada TK. 8 dengan koordinat 03° 55' 02.471" LU dan 96° 34' 22.972" BT yang merupakan pertigaan batas dengan Gampong Alue Bateung Brok dan Gampong Blang Luah Kecamatan Darul Makmur Kabupaten Nagan Raya;
h. TK. 8 selanjutnya ke arah Barat sampai pada TK. 9 dengan koordinat 03° 55' 07.734" LU dan 96° 33' 57.559" BT yang merupakan batas dengan Gampong Blang Luah Kecamatan Darul Makmur Kabupaten Nagan Raya; dan
i. TK. 9 selanjutnya ke arah Barat sampai pada TK. 10 dengan koordinat 03° 55' 07.151" LU dan 96° 33' 24.441" BT yang merupakan batas dengan Gampong Pulo Kruet Kecamatan Darul Makmur Kabupaten Nagan Raya.

(33) Batas Gampong Simpang Dua Kecamatan Darul Makmur Kabupaten Nagan Raya dimulai dari:
a. TK. 1 dengan koordinat 03° 57' 37.696" LU dan 96° 32' 42.209" BT yang merupakan pertigaan batas dengan Gampong Sidojadi dan Gampong Simpang Deli Kilang Kecamatan Darul Makmur Kabupaten Nagan Raya, selanjutnya ke arah Barat pada TK. 2 dengan koordinat 03° 57' 38.587" LU dan 96° 33' 20.686" BT yang merupakan batas dengan Gampong Simpang Deli Kilang Kecamatan Darul Makmur Kabupaten Nagan Raya;
b. TK. 2 selanjutnya ke arah Selatan sampai pada TK. 3 dengan koordinat 03° 57' 30.406" LU dan 96° 33' 20.863" BT yang merupakan pertigaan batas dengan Gampong Simpang Deli Kilang dan Gampong Panton Bayu Kecamatan Darul Makmur Kabupaten Nagan Raya;
c. TK. 3 selanjutnya ke arah Selatan sampai pada TK. 4 dengan koordinat 3° 57' 17.567" LU dan 96° 33' 20.359" BT yang merupakan batas dengan Gampong Panton Bayu Kecamatan Darul Makmur Kabupaten Nagan Raya;
d. TK. 4 selanjutnya ke arah Selatan sampai pada TK. 5 dengan koordinat 03° 57' 04.519" LU dan 96° 33' 16.073" BT yang merupakan batas dengan Gampong Panton Bayu Kecamatan Darul Makmur Kabupaten Nagan Raya;

e. TK. 5 .....

e. TK. 5 selanjutnya ke arah barat sampai pada TK. 6 dengan koordinat 3° 57' 5.405" LU dan 96° 33' 09.781" BT yang merupakan batas dengan Gampong Panton Bayu Kecamatan Darul Makmur Kabupaten Nagan Raya;
f. TK. 6 selanjutnya ke arah Selatan sampai pada TK. 7 dengan koordinat3° 56' 56.072" LU dan 96° 33' 05.978" BT yang merupakan batas dengan Gampong Panton Bayu Kecamatan Darul Makmur Kabupaten Nagan Raya;
g. TK. 7 selanjutnya ke arah Selatan sampai pada TK. 8 dengan koordinat 03° 56' 45.657" LU dan 96° 33' 02.289" BT yang merupakan batas dengan Gampong Panton Bayu Kecamatan Darul Makmur Kabupaten Nagan Raya;
h. TK. 8 selanjutnya ke arah Tenggara sampai pada TK. 9 dengan koordinat 3° 56' 44.523" LU dan 96° 33' 04.373" BT yang merupakan batas dengan Gampong Panton Bayu Kecamatan Darul Makmur Kabupaten Nagan Raya;
i. TK. 9 selanjutnya ke arah Barat Daya sampai pada TK. 10 dengan koordinat 3° 56' 32.904" LU dan 96° 33' 00.206" BT yang merupakan batas dengan Gampong Panton Bayu Kecamatan Darul Makmur Kabupaten Nagan Raya;
j. TK. 10 selanjutnya ke arah Barat Daya sampai pada TK. 11 dengan koordinat 03° 56' 23.872" LU dan 96° 32' 59.477" BT yang merupakan pertigaan batas dengan Gampong Panton Bayu dan Gampong Alue Raya Kecamatan Darul Makmur Kabupaten Nagan Raya;
k. TK. 11 selanjutnya ke arah Barat Laut sampai pada TK. 12 dengan koordinat 03° 56' 34.729" LU dan 96° 32' 45.051" BT yang merupakan pertigaan batas dengan Gampong Alue Raya dan Gampong Alue Jampak Kecamatan Darul Makmur Kabupaten Nagan Raya;
l. TK. 12 selanjutnya ke arah Barat Laut sampai pada TK. 13 dengan koordinat 03° 56' 43.148" LU dan 96° 32' 34.379" BT yang merupakan pertigaan batas dengan Gampong Alue Jampak dan Gampong Sidojadi Kecamatan Darul Makmur Kabupaten Nagan Raya;
m. TK. 13 selanjutnya ke arah Utara sampai pada TK. 14 dengan koordinat 3° 56' 57.523" LU dan 96° 32' 34.445" BT yang merupakan batas dengan Gampong Sidojadi Kecamatan Darul Makmur Kabupaten Nagan Raya;
n. TK. 14 selanjutnya ke arah Utara sampai pada TK. 15 dengan koordinat 3° 57' 4.387" LU dan 96° 32' 38.085" BT yang merupakan batas dengan Gampong Sidojadi Kecamatan Darul Makmur Kabupaten Nagan Raya;

o. TK. 15 .....

o. TK. 15 selanjutnya ke arah Barat Laut sampai pada TK. 16 dengan koordinat 03° 57' 05.757" LU dan 96° 32' 35.832" BT yang merupakan batas dengan Gampong Sidojadi Kecamatan Darul Makmur Kabupaten Nagan Raya;
p. TK. 16 selanjutnya ke arah Utara sampai pada TK. 17 dengan koordinat 3° 57' 16.009" LU dan 96° 32' 39.112" BT yang merupakan batas dengan Gampong Sidojadi Kecamatan Darul Makmur Kabupaten Nagan Raya; dan
q. TK. 17 selanjutnya ke arah Utara sampai pada TK. 18 dengan koordinat 3° 57' 31.188" LU dan 96° 32' 39.611" BT yang merupakan batas dengan Gampong Sidojadi Kecamatan Darul Makmur Kabupaten Nagan Raya;

(34)Batas Gampong Blang Luah Kecamatan Darul Makmur Kabupaten Nagan Raya dimulai dari :
a. TK. 1 dengan koordinat 03° 55' 07.151" LU dan 96° 33' 24.441" BT yang merupakan pertigaan batas dengan Gampong Alue Raya dan Gampong Ladang Baro Kecamatan Darul Makmur Kabupaten Nagan Raya, selanjutnya ke arah Timur pada TK. 2 dengan koordinat 3° 55' 7.734" LU dan 96° 33' 57.559" BT yang merupakan batas dengan Gampong Ladang Baro Kecamatan Darul Makmur Kabupaten Nagan Raya;
b. TK. 2 selanjutnya ke arah Timur sampai pada TK. 3 dengan koordinat 3° 55' 2.471" LU dan 96° 34' 22.972" BT yang merupakan pertigaan batas dengan Gampong Ladang Baro dan Gampong Alue Bateung Brok Kecamatan Darul Makmur Kabupaten Nagan Raya dan batas Kabupaten Aceh Barat Daya;
c. TK. 3 selanjutnya ke arah Timur sampai pada TK. 4 dengan koordinat 3° 54' 48.410" LU dan 96° 35' 44.569" BT yang merupakan batas dengan Gampong Alue Bateung Brok Kecamatan Darul Makmur Kabupaten Nagan Raya;
d. TK. 4 selanjutnya ke arah Tenggara sampai pada TK. 5 dengan koordinat 3° 54' 28.115" LU dan 96° 36' 11.297" BT yang merupakan pertigaan batas dengan Gampong Bateung Brok Kecamatan Darul Makmur Kabupaten Nagan Raya dan batas Kabupaten Aceh Barat Daya;
e. TK. 5 selanjutnya mengikuti alur Krueng Seumayam ke arah Selatan sampai pada TK. 6 dengan koordinat 3° 52' 39.799" LU dan 96° 35' 52.749" BT yang merupakan pertigaan batas dengan Gampong Kuala Seumayam Kecamatan Darul Makmur Kabupaten Nagan Raya dan batas Kabupaten Aceh Barat Daya;
f. TK. 6 selanjutnya ke arah Barat sampai pada TK. 7 dengan koordinat 03° 52' 47.031" LU dan 96° 35' 15.042" BT yang merupakan batas dengan Gampong Kuala Seumayam Kecamatan Darul Makmur Kabupaten Nagan Raya;

g. TK. 7 .....

g. TK. 7 selanjutnya ke arah Barat sampai pada TK. 8 dengan koordinat 03° 52' 53.336" LU dan 96° 34' 22.050" BT yang merupakan batas dengan Gampong Kuala Seumayam Kecamatan Darul Makmur Kabupaten Nagan Raya; dan
h. TK. 8 selanjutnya ke arah Barat sampai pada TK. 9 dengan koordinat 03° 52' 54.252" LU dan 96° 33' 23.192" BT yang merupakan pertigaan batas dengan Kuala Seumayam dan Gampong Alue Raya Kecamatan Darul Makmur Kabupaten Nagan Raya.

(35) Batas Gampong Alue Rambot Kecamatan Darul Makmur Kabupaten Nagan Raya dimulai dari:
a. TK. 1 dengan koordinat 03° 58' 14.096" LU dan 96° 36' 39.653" BT yang merupakan pertigaan batas dengan Gampong Krueng Alem dan Gampong Krueng Seumayam Kecamatan Darul Makmur Kabupaten Nagan Raya, selanjutnya ke arah Timur pada TK. 2 dengan koordinat 03° 58' 14.064" LU dan 96° 37' 06.613" BT yang merupakan batas dengan Gampong Krueng Seumayam Kecamatan Darul Makmur Kabupaten Nagan Raya;
b. TK. 2 selanjutnya ke arah Utara sampai pada TK. 3 dengan koordinat 3° 58' 19.506"LU dan 96° 37' 8.562" BT yang merupakan batas dengan Gampong Krueng Seumayam Kecamatan Darul Makmur Kabupaten Nagan Raya;
c. TK. 3 selanjutnya ke arah Timur Laut sampai pada TK. 4 dengan koordinat 3° 58' 21.450"LU dan 96° 37' 17.724" BT yang merupakan batas dengan Gampong Krueng Seumayam Kecamatan Darul Makmur Kabupaten Nagan Raya;
d. TK. 4 selanjutnya ke arah Utara sampai pada TK. 5 dengan koordinat 3° 58' 27.713"LU dan 96° 37' 19.404" BT yang merupakan batas dengan Gampong Krueng Seumayam Kecamatan Darul Makmur Kabupaten Nagan Raya;
e. TK. 5 selanjutnya ke arah Utara sampai pada TK. 6dengan koordinat 3° 58' 33.089" LU dan 96° 37' 18.227" BT yang merupakan batas dengan Gampong Krueng Seumayam Kecamatan Darul Makmur Kabupaten Nagan Raya;
f. TK. 6 selanjutnya ke arah Utara sampai pada TK. 7 dengan koordinat 03° 58' 44.405"LU dan 96° 37' 18.966" BT yang merupakan batas dengan Gampong Krueng Seumayam Kecamatan Darul Makmur Kabupaten Nagan Raya;
g. TK. 7 selanjutnya ke arah Timur Laut sampai pada TK. 8 dengan koordinat 3° 58' 55.936"LU dan 96° 37' 44.650" BT yang merupakan batas dengan Gampong Krueng Seumayam Kecamatan Darul Makmur Kabupaten Nagan Raya;

h. TK. 8 .....

h. TK. 8 selanjutnya ke arah Timur Laut sampai pada TK. 9 dengan koordinat 04° 01' 05.440" LU dan 04° 01' 05.440" BT yang merupakan pertigaan batas dengan Gampong Krueng Seumayam Kecamatan Darul Makmur Kabupaten Nagan Raya dan batas Kawasan Lindung;
i. TK. 9 selanjutnya ke arah Utara sampai pada TK. 10 dengan koordinat 4° 1' 14.601" LU dan 96° 40' 10.043" BT yang merupakan batas dengan Kawasan Lindung Kabupaten Nagan Raya;
j. TK. 10 selanjutnya ke arah Barat sampai pada TK. 11 dengan koordinat 4° 1' 11.568" LU dan 96° 39' 11.397" BT yang merupakan batas dengan Kawasan Lindung Kabupaten Nagan Raya;
k. TK. 11 selanjutnya ke arah Barat Laut sampai pada TK. 12 dengan koordinat 4° 1' 22.508" LU dan 96° 38' 46.975" BT yang merupakan batas dengan Kawasan Lindung Kabupaten Nagan Raya;
l. TK. 12 selanjutnya ke arah Barat Laut sampai pada TK. 13 dengan koordinat 4° 1' 35.661" LU dan 96° 38' 32.718" BT yang merupakan batas dengan Kawasan Lindung Kabupaten Nagan Raya;
m. TK. 13 selanjutnya ke arah Barat sampai pada TK. 14 dengan koordinat 4° 1' 32.429" LU dan 96° 38' 0.741" BT yang merupakan batas dengan Kawasan Lindung Kabupaten Nagan Raya;
n. TK. 14 selanjutnya ke arah Barat Daya sampai pada TK. 15 dengan koordinat 04° 01' 14.959" LU dan 96° 37' 42.365" BT yang merupakan pertigaan batas dengan Gampong Krueng Alem Kecamatan Darul Makmur Kabupaten Nagan Raya dan batas Kawasan Lindung;
o. TK. 15 selanjutnya ke arah Barat Daya sampai pada TK. 16 dengan koordinat4° 1' 2.456" LU dan 96° 37' 33.676" BT yang merupakan batas dengan Gampong Krueng Alem Kecamatan Darul Makmur Kabupaten Nagan Raya;
p. TK. 16 selanjutnya ke arah Barat Daya sampai pada TK. 17 dengan koordinat 4° 0' 39.472"LU dan 96° 37' 5.482" BT yang merupakan batas dengan Gampong Krueng Alem Kecamatan Darul Makmur Kabupaten Nagan Raya;
q. TK. 17 selanjutnya ke arah Barat Daya sampai pada TK. 18 dengan koordinat 03° 59' 41.804" LU dan 96° 36' 27.178" BT yang merupakan batas dengan Gampong Krueng Alem Kecamatan Darul Makmur Kabupaten Nagan Raya;
r. TK. 18 selanjutnya ke arah Selatan sampai pada TK. 19 dengan koordinat 3° 59' 19.483" LU dan 96° 36' 28.597" BT yang merupakan batas dengan Gampong Krueng Alem Kecamatan Darul Makmur Kabupaten Nagan Raya; dan

s. TK. 19 .....

s. TK. 19 selanjutnya ke arah Tenggara sampai pada TK. 20 dengan koordinat 03° 59' 04.407" LU dan 96° 36' 38.853" BT yang merupakan batas dengan Gampong Krueng Alem Kecamatan Darul Makmur Kabupaten Nagan Raya.

(36)Batas Gampong Krueng Seumayam Kecamatan Darul Makmur Kabupaten Nagan Raya dimulai dari:

a. TK. 1 dengan koordinat 03° 58' 14.132" LU dan 96° 36' 31.382" BT yang merupakan pertigaan batas dengan Gampong Krueng Alem dan Gampong Pulo Ie Kecamatan Darul Makmur Kabupaten Nagan Raya, selanjutnya ke arah Timur pada TK. 2 dengan koordinat 03° 58' 14.064" LU dan 96° 37' 06.613" BT yang merupakan batas dengan Gampong Alue Rambot Kecamatan Darul Makmur Kabupaten Nagan Raya;
b. TK. 2 selanjutnya ke arah Utara sampai pada TK. 3 dengan koordinat 03° 58' 44.405" LU dan 96° 37' 18.966" BT yang merupakan batas dengan Gampong Alue Rambot Kecamatan Darul Makmur Kabupaten Nagan Raya;
c. TK. 3 selanjutnya ke arah Timur Laut sampai pada TK. 4 dengan koordinat 3° 59' 10.118" LU dan 96° 37' 58.738" BT yang merupakan batas dengan Gampong Alue Rambot Kecamatan Darul Makmur Kabupaten Nagan Raya;
d. TK. 4 selanjutnya ke arah Timur Laut sampai pada TK. 5 dengan koordinat 04° 01' 05.440" LU dan 96° 40' 11.177" BT yang merupakan pertigaan batas dengan Gampong Alue Rambot Kecamatan Darul Makmur Kabupaten Nagan Raya dan batas Kawasan Lindung;
e. TK. 5 selanjutnya ke arah Tenggara sampai pada TK. 6 dengan koordinat 4° 0' 17.185" LU dan 96° 41' 7.443" BT yang merupakan batas dengan Kawasan Lindung Kabupaten Nagan Raya;
f. TK. 6 selanjutnya ke arah Tenggara sampai pada TK. 7 dengan koordinat 3° 59' 22.985" LU dan 96° 41' 28.868" BT yang merupakan pertigaan batas dengan Kawasan Lindung dan Kabupaten Aceh Barat Daya;
g. TK. 7 selanjutnya ke arah Barat Daya sampai pada TK. 8 dengan koordinat 3° 59' 0.375" LU dan 96° 41' 10.013" BT yang merupakan batas dengan Kabupaten Aceh Barat Daya;
h. TK. 8 selanjutnya ke arah Barat Daya sampai pada TK. 9 dengan koordinat 3° 58' 49.408" LU dan 96° 39' 56.774" BT yang merupakan batas dengan Kabupaten Aceh Barat Daya;
i. TK. 9 selanjutnya ke arah Barat Daya sampai pada TK. 10 dengan koordinat 3° 58' 11.551" LU dan 96° 39' 18.838" BT yang merupakan batas dengan Kabupaten Aceh Barat Daya;

j. TK. 10 .....

j. TK. 10 selanjutnya ke arah Barat Daya sampai pada TK. 11 dengan koordinat 3° 57' 51.596" LU dan 96° 38' 39.011" BT yang merupakan batas dengan Kabupaten Aceh Barat Daya;
k. TK. 11 selanjutnya ke arah Barat Daya sampai pada TK. 12 dengan koordinat 3° 57' 0.424" LU dan 96° 37' 37.118" BT yang merupakan pertigaan batas dengan Kabupaten Aceh Barat Daya dan Gampong Simpang Deli Kampong Kecamatan Darul Makmur Kabupaten Nagan Raya;
l. TK. 12 selanjutnya ke arah Barat sampai pada TK. 13 dengan koordinat 3° 56' 56.483" LU dan 96° 36' 31.659" BT yang merupakan batas dengan Gampong Simpang Deli Kampong Kecamatan Darul Makmur Kabupaten Nagan Raya; dan
m. TK. 13 selanjutnya ke arah Utara sampai pada TK. 14 dengan koordinat 3° 58' 5.722" LU dan 96° 36' 31.376" BT yang merupakan pertigaan batas dengan Gampong Simpang Deli Kampong dan Pulo Ie Kecamatan Darul Makmur Kabupaten Nagan Raya;

(37) Batas Gampong Alue Bateung Brok Kecamatan Darul Makmur Kabupaten Nagan Raya dimulai dari:
a. TK. 1 dengan koordinat 03° 55' 56.001" LU dan 96° 34' 54.986" BT yang merupakan petigaan batas dengan Gampong Ladang Baro dan Gampong Suka Ramai Kecamatan Darul Makmur Kabupaten Nagan Raya, selanjutnya ke arah Timur pada TK. 2 dengan koordinat 03° 55' 52.134" LU dan 96° 36' 05.394" BT yang merupakan batas dengan Gampong Suka Ramai Kecamatan Darul Makmur Kabupaten Nagan Raya;
b. TK. 2 selanjutnya ke arah Utara sampai pada TK. 3 dengan koordinat 03° 56' 18.233" LU dan 96° 36' 06.809" BT yang merupakan pertigaan batas dengan Gampong Suka Ramai dan Gampong Simpang Deli Kampong Kecamatan Darul Makmur Kabupaten Nagan Raya;
c. TK. 3 selanjutnya ke arah Timur sampai pada TK. 4 dengan koordinat 03° 56' 08.909" LU dan 96° 37' 11.560" BT yang merupakan pertigaan batas dengan Gampong Simpang Deli Kampong Kecamatan Darul Makmur Kabupaten Nagan Raya dan batas dengan Kabupaten Aceh Barat Daya;
d. TK. 4 mengikuti alur Krueng Seumayam ke arah Barat Daya sampai pada TK. 5 dengan koordinat 03° 54' 28.464" LU dan 96° 36' 10.204" BT yang merupakan pertigaan batas dengan Kabupaten Aceh Barat Daya dan Gampong Blang Luah Kecamatan Darul Makmur Kabupaten Nagan Raya;
e. TK. 5 selanjutnya ke arah Barat Laut sampai pada TK. 6 dengan koordinat 03° 54' 48.307" LU dan 96° 35' 45.169" BT yang merupakan batas dengan Gampong Blang Luah Kabupaten Aceh Barat Daya;

f. TK.6 .....

f. TK. 6 selanjutnya ke arah Barat sampai pada TK. 7 dengan koordinat 03° 55' 02.471" LU dan 96° 34' 22.972" BT yang merupakan pertigaan batas dengan Gampong Blang Luah dan Gampong Ladang Baro Kecamatan Darul Makmur Kabupaten Nagan Raya; dan
g. TK. 7 selanjutnya ke arah Timur Laut sampai pada TK. 8 dengan koordinat 03° 55' 39.700" LU dan 96° 34' 53.199" BT yang merupakan batas dengan Gampong Ladang Baro Kecamatan Darul Makmur Kabupaten Nagan Raya.

(38) Batas Gampong Serba Jadi Kecamatan Darul Makmur Kabupaten Nagan Raya dimulai dari :
a. TK. 1 dengan koordinat 3° 57' 52.597" LU dan 96° 31' 07.945" BT yang merupakan pertigaan petigaan batas dengan Gampong Suka Jadi dan Gampong Karang Anyar Kecamatan Darul Makmur Kabupaten Nagan Raya, selanjutnya ke arah Timur pada TK. 2 dengan koordinat 03° 57' 53.214" LU dan 96° 31' 43.117"BT yang merupakan pertigaan batas dengan Gampong Karang Anyar dan Gampong Suka Mulia Kecamatan Darul Makmur Kabupaten Nagan Raya;
b. TK. 2 selanjutnya ke arah Selatan sampai pada TK. 3 dengan koordinat 03° 57' 36.057" LU dan 96° 31' 43.842" BT yang merupakan batas dengan Gampong Suka Mulia Kecamatan Darul Makmur Kabupaten Nagan Raya;
c. TK. 3 selanjutnya ke arah Barat sampai pada TK. 4 dengan koordinat 03° 57' 35.370" LU dan 96° 31' 35.095" BT yang merupakan batas dengan Gampong Suka Mulia Kecamatan Darul Makmur Kabupaten Nagan Raya;
d. TK. 4 ke arah Selatan sampai pada TK. 5 dengan koordinat 03° 57' 02.576" LU dan 96° 31' 32.990" BT yang merupakan batas dengan Gampong Suka Mulia Kecamatan Darul Makmur Kabupaten Nagan Raya;
e. TK. 5 ke arah Barat sampai pada TK. 6 dengan koordinat 3° 57' 2.560" LU dan 96° 31' 27.613" BT yang merupakan batas dengan Gampong Suka Mulia Kecamatan Darul Makmur Kabupaten Nagan Raya;
f. TK. 6 selanjutnya ke arah Selatan sampai pada TK. 7 dengan koordinat 03° 56' 51.540" LU dan 96° 31' 26.771" BT yang merupakan pertigaan batas dengan Gampong Suka Mulia dan Gampong Alue Jampak Kecamatan Darul Makmur Kabupaten Nagan Raya;
g. TK. 7 selanjutnya ke arah Selatan sampai pada TK. 8 dengan koordinat 03° 56' 03.470" LU dan 96° 31' 09.574" BT yang merupakan batas dengan Gampong Alue Jampak Kecamatan Darul Makmur Kabupaten Nagan Raya;

h. TK.8 .....

h. TK. 8 selanjutnya ke arah Selatan sampai pada TK. 9 dengan koordinat 3° 55' 44.402" LU dan 96° 31' 09.630" BT yang merupakan batas dengan Gampong Alue Jampak Kecamatan Darul Makmur Kabupaten Nagan Raya;
i. TK. 9 selanjutnya ke arah Selatan sampai pada TK. 10 dengan koordinat 03° 55' 19.297" LU dan 96° 31' 06.438" BT yang merupakan pertigaan batas dengan Gampong Alue Jampak dan Gampong Alue Raya Kecamatan Darul Makmur Kabupaten Nagan Raya;
j. TK. 10 selanjutnya ke arah Barat sampai pada TK. 11 dengan koordinat 03° 55' 11.002" 3° 55' 13.718" LU dan 96° 30' 36.284" BT yang merupakan batas dengan Gampong Alue Raya Kecamatan Darul Makmur Kabupaten Nagan Raya;
k. TK. 11 selanjutnya ke arah Barat sampai pada TK. 12 dengan koordinat 03° 55' 11.002" LU dan 96° 30' 15.866" BT yang merupakan pertigaan batas dengan Gampong Alue Raya dan Gampong Serba Guna Kecamatan Darul Makmur Kabupaten Nagan Raya;
l. TK. 12 selanjutnya ke arah Timur Laut sampai pada TK. 13 dengan koordinat 3° 55' 19.049" LU dan 96° 30' 21.599" BT yang merupakan batas dengan Gampong Serba Guna Kecamatan Darul Makmur Kabupaten Nagan Raya;
m. TK. 13 selanjutnya ke arah Utara sampai pada TK. 14 dengan koordinat 03° 56' 23.555" LU dan 96° 30' 29.277" BT yang merupakan batas dengan Gampong Serba Guna Kecamatan Darul Makmur Kabupaten Nagan Raya;
n. TK. 14 selanjutnya ke arah Utara sampai pada TK. 15 dengan koordinat 3° 57' 35.524" LU dan 96° 30' 58.184" BT yang merupakan batas dengan Gampong Serba Guna Kecamatan Darul Makmur Kabupaten Nagan Raya;
o. TK. 15 selanjutnya ke arah Utara sampai pada TK. 16 dengan koordinat 3° 57' 46.084" LU dan 96° 30' 59.538" BT yang merupakan batas dengan Gampong Serba Guna Kecamatan Darul Makmur Kabupaten Nagan Raya;
p. TK. 16 selanjutnya ke arah Barat sampai pada TK. 17 dengan koordinat 3° 57' 46.355" LU dan 96° 31' 02.796" BT yang merupakan batas dengan Gampong Serba Guna Kecamatan Darul Makmur Kabupaten Nagan Raya; dan
q. TK. 17 selanjutnya ke arah Utara sampai pada TK. 18 dengan koordinat 3° 57' 52.512" LU dan 96° 31' 03.081" BT yang merupakan batas dengan Gampong Serba Guna Kecamatan Darul Makmur Kabupaten Nagan Raya;

(39) Batas Gampong Alue Jampak Kecamatan Darul Makmur Kabupaten Nagan Raya dimulai dari:

a. TK.1 .....

a. TK. 1 dengan koordinat 3° 56' 34.729" LU dan 96° 32' 45.051" BT yang merupakan petigaan batas dengan Gampong Simpang Dua dan Gampong Alue Raya Kecamatan Darul Makmur Kabupaten Nagan Raya, selanjutnya ke arah Barat Laut pada TK. 2 dengan koordinat 3° 56' 43.148" LU dan 96° 32' 34.379" BT yang merupakan pertigaan batas dengan Gampong Simpang Dua dan Gampong Sidojadi Kecamatan Darul Makmur Kabupaten Nagan Raya;
b. TK. 2 selanjutnya ke arah Barat Laut sampai pada TK. 3 dengan koordinat 3° 56' 45.389" LU dan 96° 32' 29.182" BT yang merupakan pertigaan batas dengan Gampong Sidojadi dan Gampong Suka Mulia Kecamatan Darul Makmur Kabupaten Nagan Raya;
c. TK. 3 selanjutnya ke arah Barat Daya sampai pada TK. 4 dengan koordinat 3° 56' 36.337" LU dan 96° 32' 24.243" BT yang merupakan batas dengan Gampong Suka Mulia Kecamatan Darul Makmur Kabupaten Nagan Raya;
d. TK. 4 ke arah Selatan sampai pada TK. 5 dengan koordinat 3° 56' 25.206"LU dan 96° 32' 23.708" BT yang merupakan batas dengan Gampong Alue Raya dan Gampong Suka Mulia Kecamatan Darul Makmur Kabupaten Nagan Raya;
e. TK. 5 selanjutnya ke arah Barat Laut sampai pada TK. 6 dengan koordinat 3° 56' 32.362" LU dan 96° 32' 16.077" BT yang merupakan batas dengan Gampong Suka Mulia Kecamatan Darul Makmur Kabupaten Nagan Raya;
f. TK. 6 selanjutnya ke arah Barat Laut sampai pada TK. 7 dengan koordinat3° 56' 51.227" LU dan 96° 31' 34.139" BT yang merupakan batas dengan Gampong Gampong Suka Mulia Kecamatan Darul Makmur Kabupaten Nagan Raya;
g. TK. 7 selanjutnya ke arah Barat sampai pada TK. 8 dengan koordinat 3° 56' 51.540" LU dan 6° 31' 26.771" BT yang merupakan pertigaan batas dengan Gampong Suka Mulia dan Gampong Serba Jadi Kecamatan Darul Makmur Kabupaten Nagan Raya;
h. TK. 8 selanjutnya ke arah Selatan sampai pada TK. 9 dengan koordinat 3° 56' 3.470" LU dan 96° 31' 9.574" BT yang merupakan batas dengan Gampong Serba Jadi Kecamatan Darul Makmur Kabupaten Nagan Raya;
i. TK. 9 selanjutnya ke arah Selatan sampai pada TK. 10 dengan koordinat 3° 55' 19.297" LU dan 96° 31' 6.438" BT yang merupakan pertigaan batas dengan Gampong Serba Jadi dengan Gampong Alue Raya Kecamatan Darul Makmur Kabupaten Nagan Raya;
j. TK. 10 selanjutnya ke arah Timur Laut sampai pada TK. 11 dengan koordinat 3° 55' 31.988" LU dan 96° 31' 30.489" BT yang merupakan batas dengan Gampong Alue Raya Kecamatan Darul Makmur Kabupaten Nagan Raya;

k. TK 11 .....

k. TK. 11 selanjutnya ke arah Timur Laut sampai pada TK. 12 dengan koordinat 3° 55' 40.776" LU dan 96° 31' 54.541" BT yang merupakan batas dengan Gampong Alue Raya Kecamatan Darul Makmur Kabupaten Nagan Raya;

l. TK. 12 selanjutnya ke arah Timur Laut sampai pada TK. 13 dengan koordinat 3° 56' 7.649" LU dan 96° 32' 22.155" BT yang merupakan batas dengan Gampong Alue Raya Kecamatan Darul Makmur Kabupaten Nagan Raya; dan

m. TK. 13 selanjutnya ke arah Timur sampai pada TK. 14 dengan koordinat 3° 56' 5.805" LU dan 96° 32' 27.509" BT yang merupakan batas dengan Gampong Alue Raya Kecamatan Darul Makmur Kabupaten Nagan Raya.

(40) Batas Gampong Alue Raya Kecamatan Darul Makmur Kabupaten Nagan Raya dimulai dari:

a. TK. 1 dengan koordinat 03° 56' 21.410" LU dan 96° 27' 52.178" BT yang merupakan pertigaan batas dengan Kecamatan Tripa Makmur dan Gampong Kayee Unoe Kecamatan Darul Makmur Kabupaten Nagan Raya, selanjutnya ke arah Tenggara pada TK. 2 dengan koordinat 3° 56' 6.674" LU dan 96° 28' 20.130" BT yang merupakan pertigaan batas dengan Gampong Kayee Unoe dan Gampong Suka Jadi Kecamatan Darul Makmur Kabupaten Nagan Raya;

b. TK. 2 selanjutnya ke arah Tenggara sampai pada TK. 3 dengan koordinat 3° 55' 43.709" LU dan 96° 29' 4.306" BT yang merupakan pertigaan batas dengan Gampong Suka Jadi dan Gampong Serba Guna Kecamatan Darul Makmur Kabupaten Nagan Raya;

c. TK. 3 selanjutnya ke arah Tenggara sampai pada TK. 4 dengan koordinat 3° 55' 11.002" LU dan 96° 30' 15.866" BT yang merupakan pertigaan batas dengan Gampong Serba Guna dan Gampong Serba Jadi Kecamatan Darul Makmur Kabupaten Nagan Raya;

d. TK. 4 selanjutnya ke arah Timur sampai pada TK. 5 dengan koordinat 03° 55' 19.297" LU dan 96° 31' 06.438" BT yang merupakan pertigaan batas dengan Gampong Serba Jadi dan Gampong Alue Jampak Kecamatan Darul Makmur Kabupaten Nagan Raya;

e. TK. 5 selanjutnya ke arah TimurLaut sampai pada TK. 6 dengan koordinat 3° 55' 34.126" LU dan 96° 31' 30.483" BT yang merupakan dengan Gampong Alue Jampak Kecamatan Darul Makmur Kabupaten Nagan Raya;

f. TK. 6 selanjutnya ke arah TimurLaut sampai pada TK. 7 dengan koordinat 3° 56' 7.535" LU dan 96° 32' 22.998" BT yang merupakan dengan Gampong Alue Jampak Kecamatan Darul Makmur Kabupaten Nagan Raya;

g. TK. 7 .....

g. TK. 7 selanjutnya ke arah Timur Laut sampai pada TK. 8 dengan koordinat 03° 56' 34.729" LU dan 96° 32' 45.051" BT yang merupakan pertigaan batas dengan Gampong Alue Jampak dan Gampong Simpang Dua Kecamatan Darul Makmur Kabupaten Nagan Raya;
h. TK. 8 selanjutnya ke arah Tenggara sampai pada TK. 9 dengan koordinat 3° 56' 23.872" LU dan 96° 32' 59.477" BT yang merupakan pertigaan batas dengan Gampong Simpang Dua dan Gampong Panton Bayu Kecamatan Darul Makmur Kabupaten Nagan Raya;
i. TK. 9 ke arah Barat Tenggara sampai pada TK. 10 dengan koordinat 03° 55' 59.431" LU dan 96° 33' 24.932" BT yang merupakan simpul batas dengan Gampong Panton Bayu, Gampong Ujong Tanjong dan Gampong Ladang Baro Kecamatan Darul Makmur Kabupaten Nagan Raya;
j. TK. 10 selanjutnya ke arah Selatan sampai pada TK. 11 dengan koordinat 3° 55' 7.151" LU dan 96° 33' 24.441" BT yang merupakan pertigaan batas dengan Gampong Ladang Baro dan Gampong Blang Luah Kecamatan Darul Makmur Kabupaten Nagan Raya;
k. TK. 11 selanjutnya ke arah Selatan sampai pada TK. 12 dengan koordinat 03° 52' 54.252" LU dan 96° 33' 23.192" BT yang merupakan pertigaan batas dengan Gampong Blang Luah dan Gampong Kuala Seumayam Kecamatan Darul Makmur Kabupaten Nagan Raya;
l. TK. 12 selanjutnya ke arah Barat sampai pada TK. 13 dengan koordinat 03° 52' 54.957" LU dan 96° 32' 48.197" BT yang merupakan pertigaan batas dengan Gampong Kuala Seumayam dan Gampong Sumber Makmur Kecamatan Darul Makmur Kabupaten Nagan Raya;
m. TK. 13 selanjutnya ke arah Utara sampai pada TK. 14 dengan koordinat 03° 53' 14.696" LU dan 96° 32' 47.838" BT yang merupakan batas dengan Gampong Sumber Makmur Kecamatan Darul Makmur Kabupaten Nagan Raya;
n. TK. 14 selanjutnya ke arah Barat sampai pada TK. 15 dengan koordinat 03° 53' 11.534" LU dan 96° 31' 56.612" BT yang merupakan batas dengan Gampong Sumber Makmur Kecamatan Darul Makmur Kabupaten Nagan Raya;
o. TK. 15 selanjutnya ke arah Barat Laut sampai pada TK. 16 dengan koordinat 3° 53' 40.448" LU dan 96° 31' 31.033" BT yang merupakan batas dengan Gampong Sumber Makmur Kecamatan Darul Makmur Kabupaten Nagan Raya;
p. TK. 16 selanjutnya ke arah Barat Laut sampai pada TK. 17 dengan koordinat 03° 54' 16.371" LU dan 96° 30' 41.032" BT yang merupakan bataspertigaan dengan Gampong Makarti Jaya dan Gampong Alue Kuyun Kecamatan Darul Makmur Kabupaten Nagan Raya;

q. TK. 17 .....

q. TK. 17 selanjutnya ke arah Barat Laut sampai pada TK. 18 dengan koordinat 3° 55' 4.815" LU dan 96° 29' 30.923" BT yang merupakan batas dengan Gampong Makarti Jaya Kecamatan Darul Makmur Kabupaten Nagan Raya; dan

r. TK. 18 selanjutnya ke arah Barat sampai pada TK. 19 dengan koordinat 03° 55' 14.337"LU dan 96° 27' 38.998" BT yang merupakan batas pertigaan dengan Gampong Makarti Jaya Kecamatan Darul Makmur dan Kecamatan Tripa Makmur Kabupaten Nagan Raya.

Pasal 3

Posisi TK./TK. sebagaimana dimaksud dalam Pasal 2 bersifat tetap dan tidak berubah akibat perubahan nama Gampongdan/atau nama kecamatan.

Pasal 4

Penetapan batas Gampong sebagaimana dimaksud dalam Pasal 2 tidak menghapus hak atas tanah, hak ulayat, dan hak adat serta hak lainnya pada masyarakat.

Pasal 5

Batas dan koordinat batas Gampong sebagaimana dimaksud dalam Pasal 2 tercantum dalam peta batas Gampong Dalam Kecamatan Darul Makmur yang merupakan Lampiran dan bagian tidak terpisahkan dari Peraturan Bupati .

BAB III
KETENTUAN PENUTUP

Pasal 6

Peraturan Bupati ini mulai berlaku pada tanggal diundangkan.

Agar setiap orang dapat mengetahuinya, memerintahkan pengundangan Peraturan Bupati ini dengan penempatannya dalam Berita Daerah Kabupaten Nagan Raya.

Ditetapkan di Suka Makmue
Pada tanggal 4 Agustus 2021 M
25 Dzulhijjah 1442 H

BUPATI NAGAN RAYA,

M. JAMIN IDHAM

Diundangkan di Suka Makmue
Pada tanggal 5 Agustus 2021 M
26 Dzulhijjah 1442 H

SEKRETARIS DAERAH
KABUPATEN NAGAN RAYA,

ARDIMARTHA

BERITA DAERAH KABUPATEN NAGAN RAYA TAHUN 2021 NOMOR :

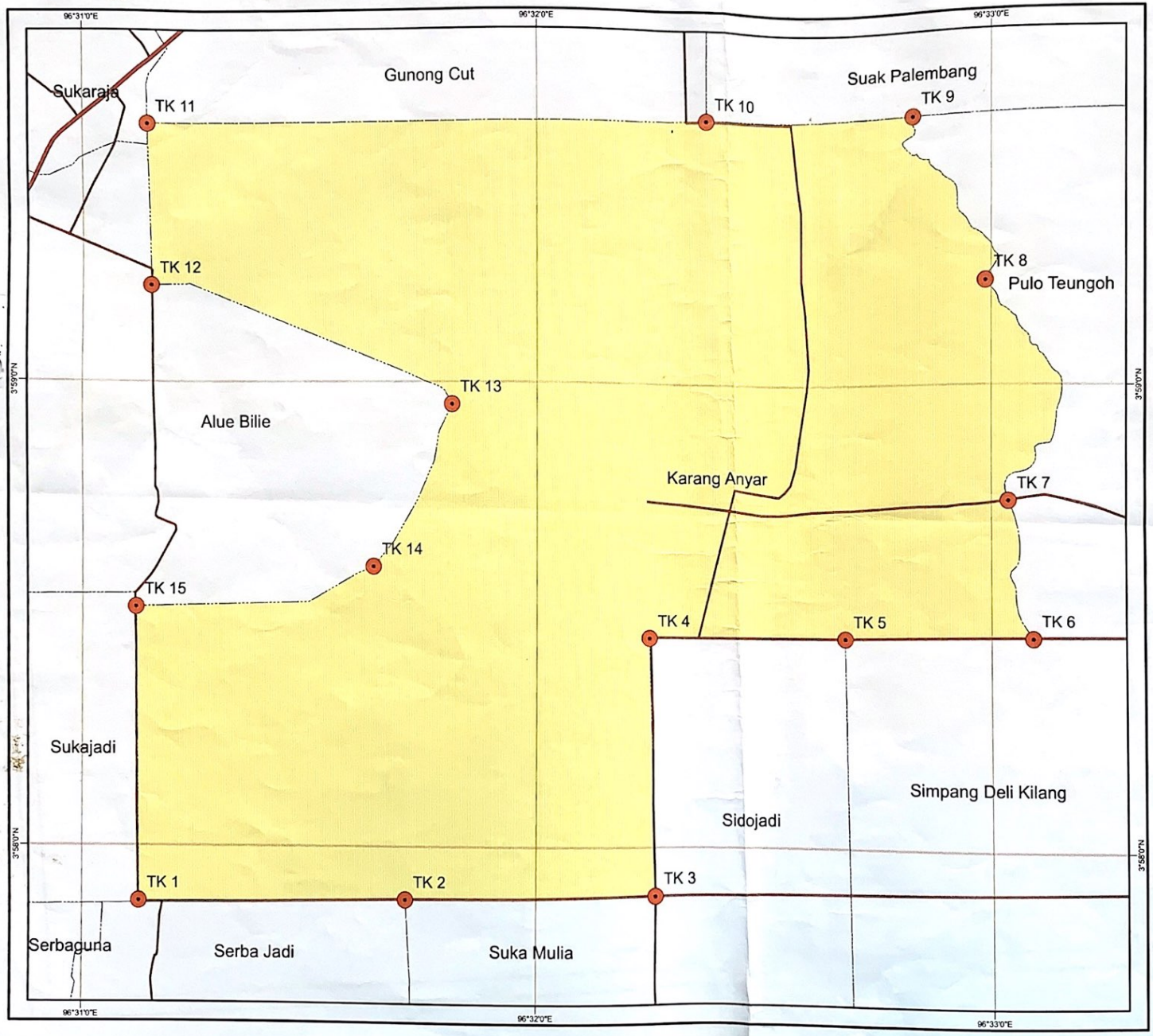


LAMPIRAN PERATURAN BUPATI NAGAN RAYA
NOMOR : 15 TAHUN 2021
TENTANG : PETA BATAS WILAYAH GAMPONG DALAM KECAMATAN DARUL MAKMUR KABUPATEN NAGAN RAYA

**BUPATI NAGAN RAYA**

# PETA BATAS ADMINISTRASI GAMPONG KARANG ANYAR KECAMATAN DARUL MAKMUR

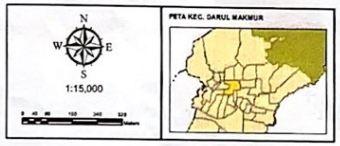


**PROYEKSI**

| | |
|---|---|
| Sistem Grid | : Grid Geografis |
| Datum Horizontal | : Datum - WGS 1984 |
| Zona UTM | : 47 N |

**KETERANGAN :**

- Batas Kabupaten
- Batas Kecamatan
- Batas Gampong
- Jalan
- Titik Batas
- Kawasan Hutan
- Danau
- Sungai

**TITIK KOORDINAT BATAS**

| NO. | NO. TITIK KOORDINAT | KOORDINAT | | | |
|---|---|---|---|---|---|
| | | UTM | | GEOGRAFIS | |
| | | X | Y | LINTANG | BUJUR |
| 1 | TK 1 | 224480.38 | 438638.02 | 03° 57' 52.915" | 96° 31' 07.854" |
| 2 | TK 2 | 225568.79 | 438643.93 | 3° 57' 53.214" | 96° 31' 43.117" |
| 3 | TK 3 | 226583.98 | 438659.65 | 3° 57' 53.824" | 96° 32' 16.006" |
| 4 | TK 4 | 226561.13 | 439677.83 | 3° 58' 26.951" | 96° 32' 15.168" |
| 5 | TK 5 | 227367.90 | 439676.56 | 3° 58' 26.988" | 96° 32' 41.307" |
| 6 | TK 6 | 228119.19 | 439683.56 | 3° 58' 27.289" | 96° 33' 5.648" |
| 7 | TK 7 | 228022.56 | 440229.99 | 3° 58' 45.059" | 96° 33' 2.465" |
| 8 | TK 8 | 227935.63 | 441103.00 | 3° 59' 13.458" | 96° 32' 59.564" |
| 9 | TK 9 | 227647.88 | 441758.03 | 3° 59' 34.744" | 96° 32' 50.178" |
| 10 | TK 10 | 226795.79 | 441739.59 | 3° 59' 34.061" | 96° 32' 22.571" |
| 11 | TK 11 | 224518.70 | 441723.25 | 3° 59' 33.306" | 96° 31' 8.795" |
| 12 | TK 12 | 224529.71 | 441084.85 | 3° 59' 12.535" | 96° 31' 9.214" |
| 13 | TK 13 | 225760.21 | 440606.98 | 3° 58' 57.106" | 96° 31' 49.128" |
| 14 | TK 14 | 225436.11 | 439960.63 | 3° 58' 36.044" | 96° 31' 38.690" |
| 15 | TK 15 | 224467.63 | 439803.33 | 3° 58' 30.831" | 96° 31' 7.327" |

BUPATI NAGAN RAYA,

**M. JAMIN IBHAM**

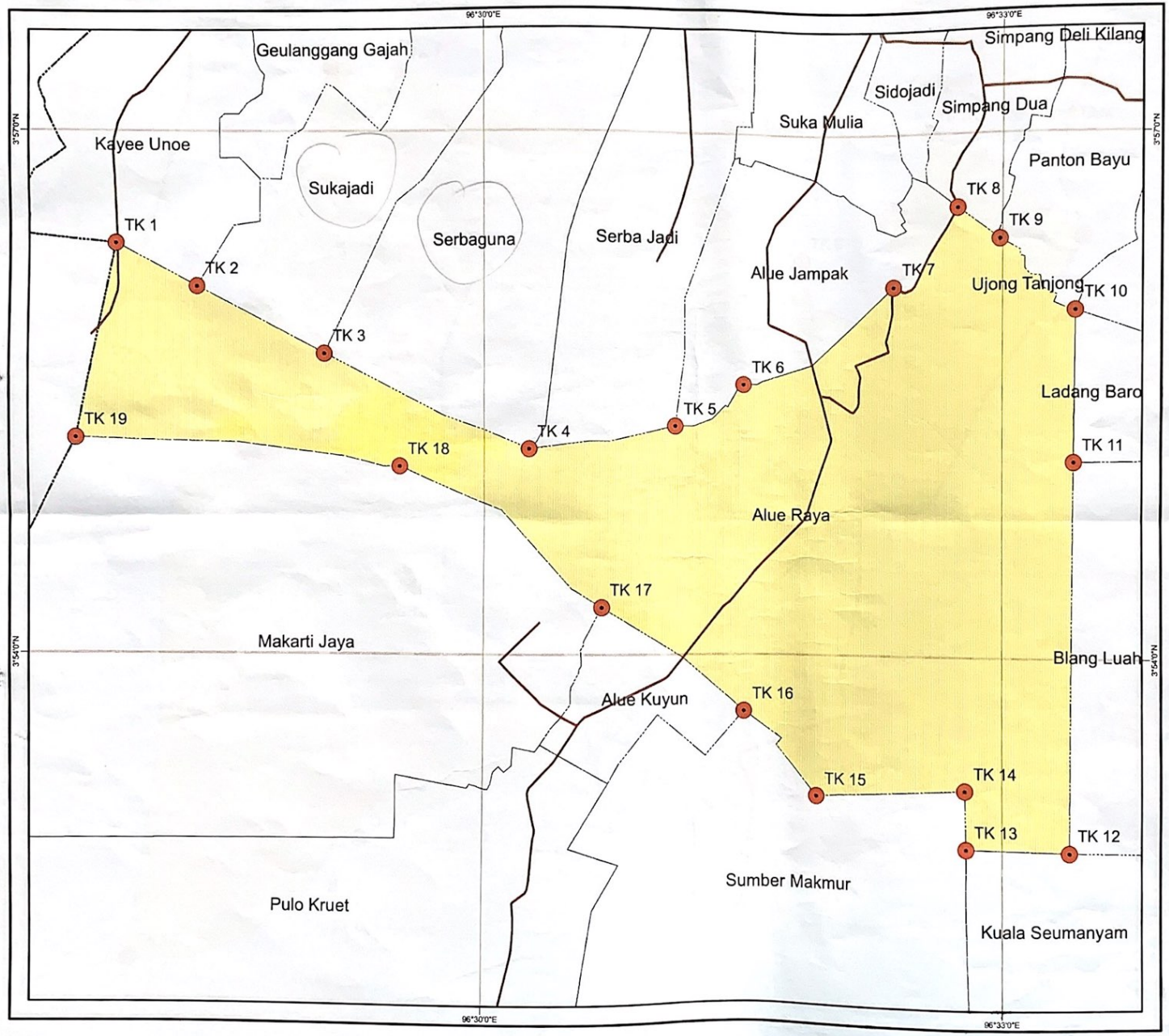


LAMPIRAN PERATURAN BUPATI NAGAN RAYA
NOMOR : TAHUN 2021
TENTANG : PETA BATAS WILAYAH GAMPONG DALAM KECAMATAN DARUL MAKMUR KABUPATEN NAGAN RAYA

**BUPATI NAGAN RAYA**

## PETA BATAS ADMINISTRASI GAMPONG ALUE RAYA KECAMATAN DARUL MAKMUR




**PROYEKSI**

| | |
|---|---|
| Sistem Grid | : Grid Geografis |
| Datum Horizontal | : Datum - WGS 1984 |
| Zona UTM | : 47 N |

**KETERANGAN :**

- Batas Kabupaten
- Batas Kecamatan
- Batas Gampong
- Jalan
- Titik Batas
- Kawasan Hutan
- Danau
- Sungai

**TITIK KOORDINAT BATAS**

| NO. | NO. TITIK KOORDINAT | KOORDINAT | | | |
|---|---|---|---|---|---|
| | | U T M | | GEOGRAFIS | |
| | | X | Y | LINTANG | BUJUR |
| 1 | TK 1 | 218432.12 | 435843.96 | 3° 56' 21.410" | 96° 27' 52.178" |
| 2 | TK 2 | 219293.54 | 435388.43 | 3° 56' 6.624" | 96° 28' 20.130" |
| 3 | TK 3 | 220655.02 | 434678.51 | 3° 55' 43.709" | 96° 29' 4.306" |
| 4 | TK 4 | 222860.84 | 433666.69 | 3° 55' 11.002" | 96° 30' 15.866" |
| 5 | TK 5 | 224422.61 | 433917.00 | 3° 55' 19.297" | 96° 31' 6.438" |
| 6 | TK 6 | 225166.15 | 434370.53 | 3° 55' 34.126" | 96° 31' 30.483" |
| 7 | TK 7 | 226790.10 | 435892.51 | 3° 56' 7.535" | 96° 32' 22.998" |
| 8 | TK 8 | 227473.26 | 436226.23 | 3° 56' 34.729" | 96° 32' 45.051" |
| 9 | TK 9 | 227917.53 | 435891.27 | 3° 56' 23.872" | 96° 32' 59.477" |
| 10 | TK 10 | 228701.00 | 435137.82 | 3° 55' 59.431" | 96° 33' 24.932" |
| 11 | TK 11 | 228681.14 | 433531.19 | 3° 55' 7.151" | 96° 33' 24.441" |
| 12 | TK 12 | 228630.74 | 429447.05 | 3° 52' 54.252" | 96° 33' 23.192" |
| 13 | TK 13 | 227550.62 | 429471.85 | 3° 52' 54.957" | 96° 32' 48.197" |
| 14 | TK 14 | 227541.27 | 430078.51 | 3° 53' 14.696" | 96° 32' 47.838" |
| 15 | TK 15 | 225959.78 | 429985.92 | 3° 53' 11.534" | 96° 31' 56.612" |
| 16 | TK 16 | 225172.83 | 430876.85 | 3° 53' 40.448" | 96° 31' 31.033" |
| 17 | TK 17 | 223632.68 | 431985.40 | 3° 54' 16.371" | 96° 30' 41.032" |
| 18 | TK 18 | 221473.03 | 433480.70 | 3° 55' 4.815" | 96° 29' 30.923" |
| 19 | TK 19 | 218019.03 | 433783.77 | 3° 55' 14.337" | 96° 27' 38.998" |

BUPATI NAGAN RAYA,

**M. JAMIN NGHAM**

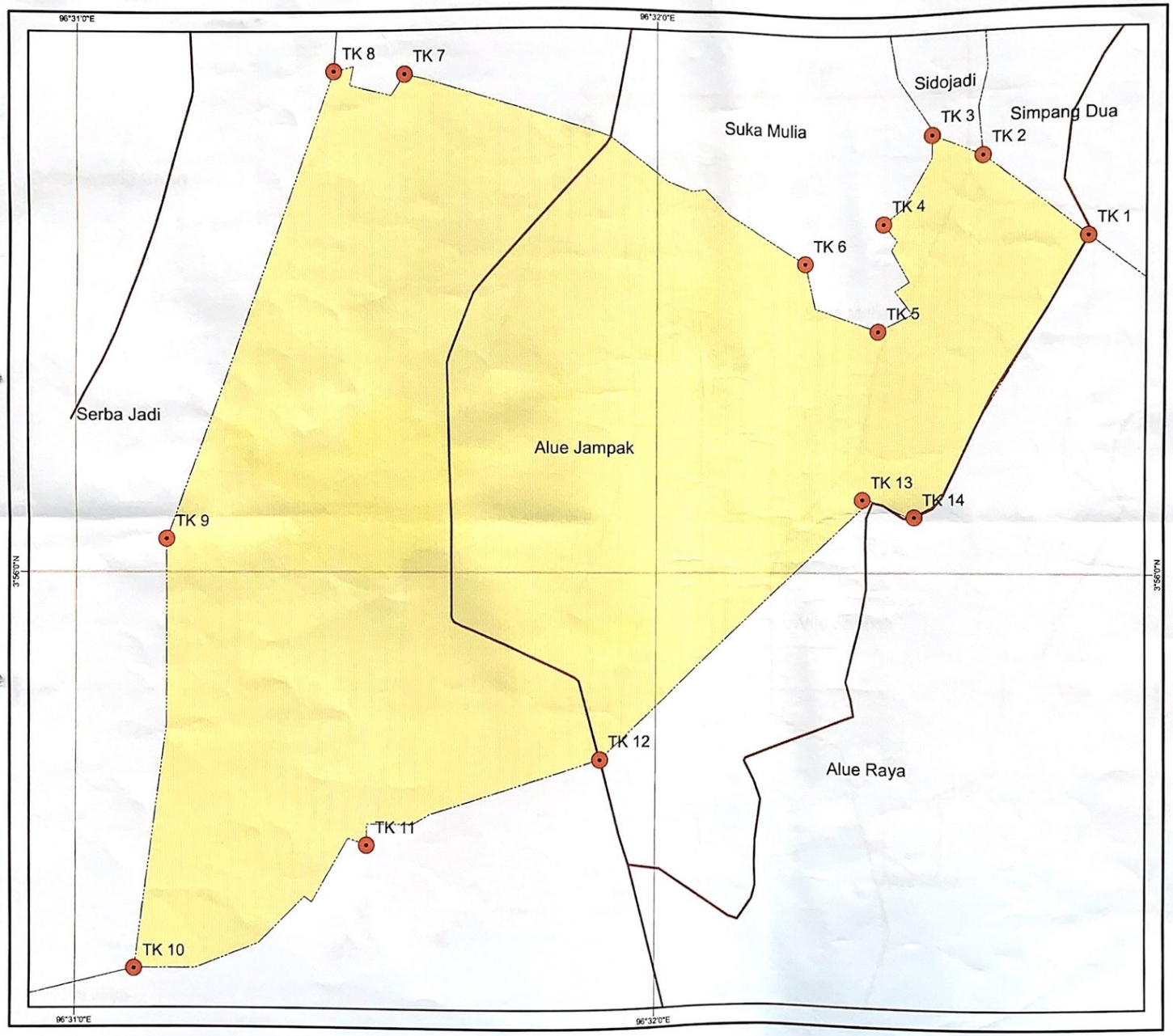


LAMPIRAN PERATURAN BUPATI NAGAN RAYA
NOMOR : TAHUN 2021
TENTANG : PETA BATAS WILAYAH GAMPONG DALAM KECAMATAN DARUL MAKMUR KABUPATEN NAGAN RAYA

**BUPATI NAGAN RAYA**

# PETA BATAS ADMINISTRASI GAMPONG ALUE JAMPAK KECAMATAN DARUL MAKMUR

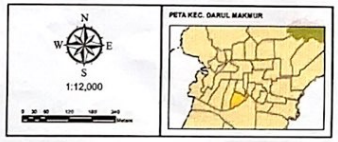


**PROYEKSI**

| | |
|---|---|
| Sistem Grid | : Grid Geografis |
| Datum Horizontal | : Datum - WGS 1984 |
| Zona UTM | : 47 N |

**KETERANGAN :**

- Batas Kabupaten
- Batas Kecamatan
- Batas Gampong
- Jalan
- Titik Batas
- Kawasan Hutan
- Danau
- Sungai

**TITIK KOORDINAT BATAS**

| NO. | NO. TITIK KOORDINAT | KOORDINAT | | | |
|---|---|---|---|---|---|
| | | U T M | | GEOGRAFIS | |
| | | X | Y | LINTANG | BUJUR |
| 1 | TK 1 | 227473.26 | 436226.23 | 3° 56' 34.729" | 96° 32' 45.051" |
| 2 | TK 2 | 227144.61 | 436485.95 | 3° 56' 43.148" | 96° 32' 34.375" |
| 3 | TK 3 | 226984.43 | 436555.26 | 3° 56' 45.389" | 96° 32' 29.182" |
| 4 | TK 4 | 226831.13 | 436277.55 | 3° 56' 36.337" | 96° 32' 24.243" |
| 5 | TK 5 | 226813.64 | 435935.50 | 3° 56' 25.206" | 96° 32' 23.708" |
| 6 | TK 6 | 226578.74 | 436156.13 | 3° 56' 32.362" | 96° 32' 16.077" |
| 7 | TK 7 | 225286.02 | 436799.72 | 3° 56' 51.227" | 96° 31' 34.138" |
| 8 | TK 8 | 225058.62 | 436750.03 | 3° 56' 51.540" | 96° 31' 26.771" |
| 9 | TK 9 | 224523.43 | 435274.28 | 3° 56' 3.470" | 96° 31' 9.574" |
| 10 | TK 10 | 224422.61 | 433917.00 | 3° 55' 19.297" | 96° 31' 6.438" |
| 11 | TK 11 | 225166.15 | 434304.83 | 3° 55' 31.988" | 96° 31' 30.489" |
| 12 | TK 12 | 225909.32 | 434572.73 | 3° 55' 40.776" | 96° 31' 54.541" |
| 13 | TK 13 | 226764.09 | 435396.08 | 3° 56' 7.649" | 96° 32' 22.155" |
| 14 | TK 14 | 226929.19 | 435338.93 | 3° 56' 5.805" | 96° 32' 27.509" |

BUPATI NAGAN RAYA,

M. JAMIN IDHAM

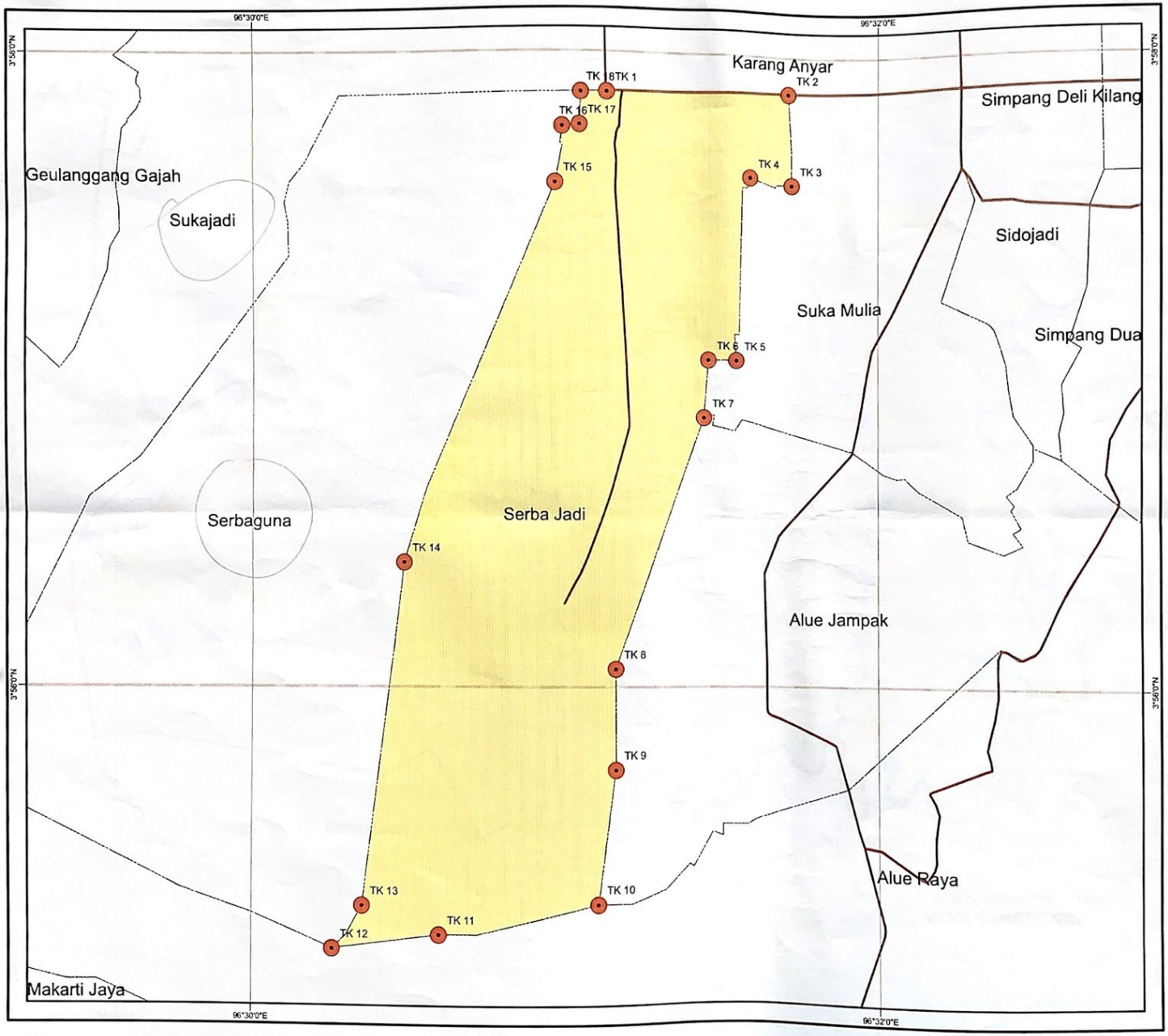


LAMPIRAN PERATURAN BUPATI NAGAN RAYA
NOMOR : TAHUN 2021
TENTANG : PETA BATAS WILAYAH GAMPONG DALAM KECAMATAN DARUL MAKMUR KABUPATEN NAGAN RAYA

**BUPATI NAGAN RAYA**

# PETA BATAS ADMINISTRASI GAMPONG SERBA JADI KECAMATAN DARUL MAKMUR

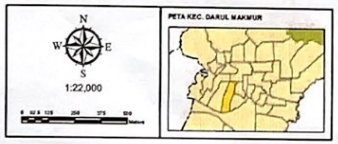


**PROYEKSI**

| | |
|---|---|
| Sistem Grid | : Grid Geografis |
| Datum Horizontal | : Datum - WGS 1984 |
| Zona UTM | : 47 N |

**KETERANGAN :**

- Batas Kabupaten
- Batas Kecamatan
- Batas Gampong
- Jalan
- Titik Batas
- Kawasan Hutan
- Danau
- Sungai

**TITIK KOORDINAT BATAS**

| NO. | NO. TITIK KOORDINAT | KOORDINAT | | | |
|---|---|---|---|---|---|
| | | UTM | | GEOGRAFIS | |
| | | X | Y | LINTANG | BUJUR |
| 1 | TK 1 | 224483.17 | 438628.24 | 3° 57' 53.597" | 96° 31' 7.945" |
| 2 | TK 2 | 225568.79 | 438643.93 | 3° 57' 53.214" | 96° 31' 43.117" |
| 3 | TK 3 | 225589.60 | 438116.58 | 3° 57' 36.057" | 96° 31' 43.842" |
| 4 | TK 4 | 225334.36 | 438156.67 | 3° 57' 37.336" | 96° 31' 35.568" |
| 5 | TK 5 | 225251.61 | 437088.61 | 3° 57' 2.578" | 96° 31' 32.990" |
| 6 | TK 6 | 225085.61 | 437088.61 | 3° 57' 2.560" | 96° 31' 27.613" |
| 7 | TK 7 | 225058.62 | 436750.03 | 3° 56' 51.540" | 96° 31' 26.771" |
| 8 | TK 8 | 224523.43 | 435274.28 | 3° 56' 3.470" | 96° 31' 8.574" |
| 9 | TK 9 | 224523.43 | 434688.24 | 3° 55' 44.402" | 96° 31' 8.630" |
| 10 | TK 10 | 224422.61 | 433917.00 | 3° 55' 19.297" | 96° 31' 6.438" |
| 11 | TK 11 | 223491.33 | 433748.31 | 3° 55' 13.718" | 96° 30' 36.284" |
| 12 | TK 12 | 222860.84 | 433666.69 | 3° 55' 11.032" | 96° 30' 15.866" |
| 13 | TK 13 | 222038.54 | 433913.50 | 3° 55' 19.049" | 96° 30' 21.599" |
| 14 | TK 14 | 223281.47 | 435895.26 | 3° 56' 23.555" | 96° 30' 29.277" |
| 15 | TK 15 | 224180.32 | 438104.42 | 3° 57' 35.524" | 96° 30' 58.184" |
| 16 | TK 16 | 224223.08 | 438428.84 | 3° 57' 46.084" | 96° 30' 59.538" |
| 17 | TK 17 | 224323.66 | 438436.86 | 3° 57' 46.355" | 96° 31' 2.796" |
| 18 | TK 18 | 224333.04 | 438626.07 | 3° 57' 52.512" | 96° 31' 3.081" |

BUPATI NAGAN RAYA,

**M. JAMIN IDHAM**

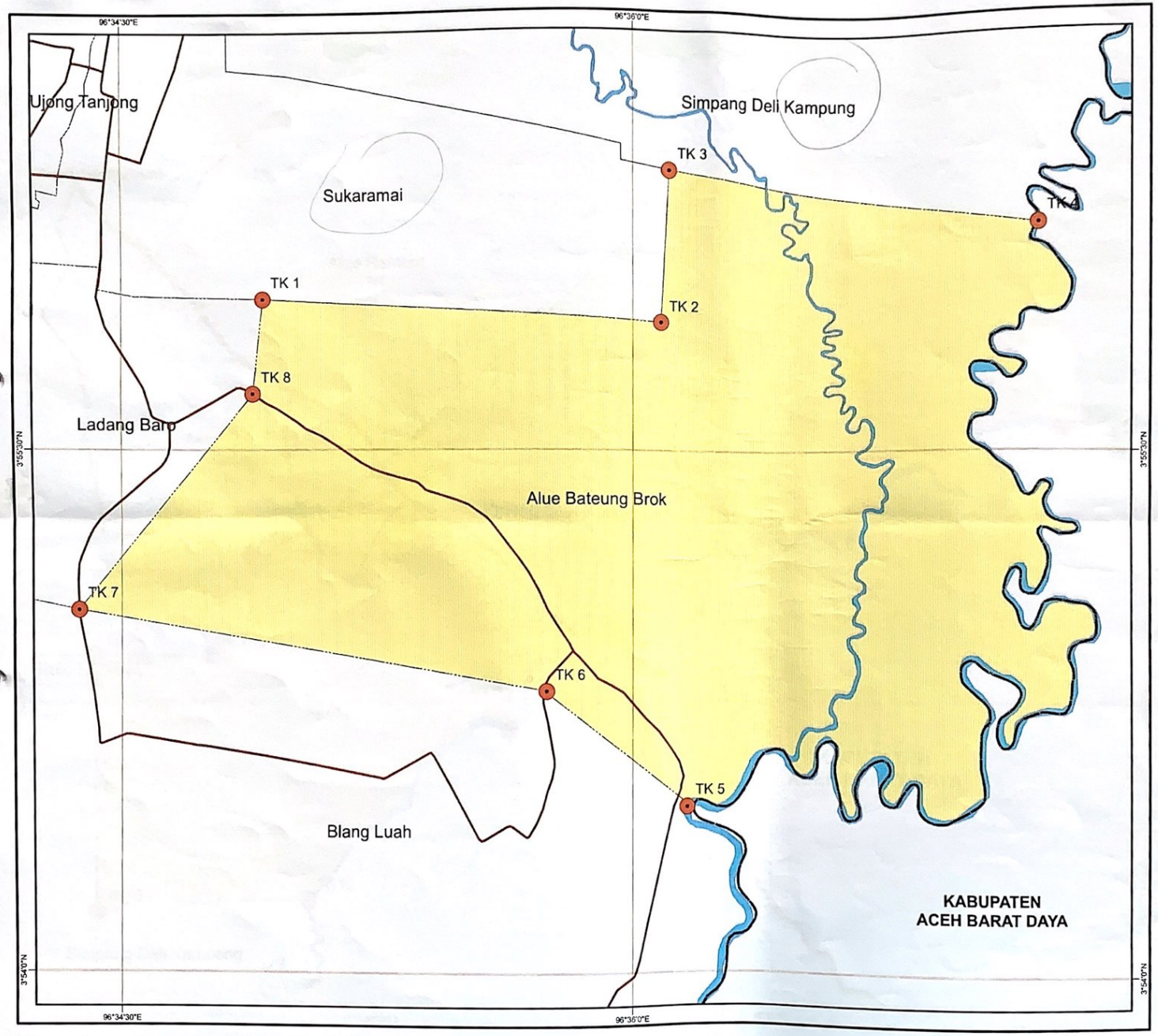


LAMPIRAN PERATURAN BUPATI NAGAN RAYA
NOMOR : TAHUN 2021
TENTANG : PETA BATAS WILAYAH GAMPONG DALAM KECAMATAN DARUL MAKMUR KABUPATEN NAGAN RAYA

**BUPATI NAGAN RAYA**

## PETA BATAS ADMINISTRASI GAMPONG ALUE BATEUNG BROK KECAMATAN DARUL MAKMUR




PROYEKSI
Sistem Grid : Grid Geografis
Datum Horizontal : Datum - WGS 1984
Zona UTM : 47 N

KETERANGAN :
- Batas Kabupaten
- Batas Kecamatan
- Batas Gampong
- Jalan
- Titik Batas
- Kawasan Hutan
- Danau
- Sungai

**TITIK KOORDINAT BATAS**

| NO. | NO. TITIK KOORDINAT | KOORDINAT | | | |
|---|---|---|---|---|---|
| | | UTM | | GEOGRAFIS | |
| | | X | Y | LINTANG | BUJUR |
| 1 | TK 1 | 231480.22 | 435024.34 | 03° 55' 56.001" | 96° 34' 54.986" |
| 2 | TK 2 | 233653.01 | 434899.21 | 03° 55' 52.134" | 96° 36' 05.394" |
| 3 | TK 3 | 233698.97 | 435701.15 | 03° 56' 18.233" | 96° 36' 06.809" |
| 4 | TK 4 | 235696.64 | 435408.87 | 03° 56' 08.909" | 96° 37' 11.560" |
| 5 | TK 5 | 233754.11 | 432327.51 | 03° 54' 28.464" | 96° 36' 10.204" |
| 6 | TK 6 | 233023.12 | 432939.53 | 03° 54' 48.307" | 96° 35' 45.169" |
| 7 | TK 7 | 230487.34 | 433382.12 | 03° 55' 02.471" | 96° 34' 22.977" |
| 8 | TK 8 | 231423.62 | 434523.54 | 03° 55' 39.700" | 96° 34' 53.199" |

BUPATI NAGAN RAYA,

M. JAMIN IDHAM

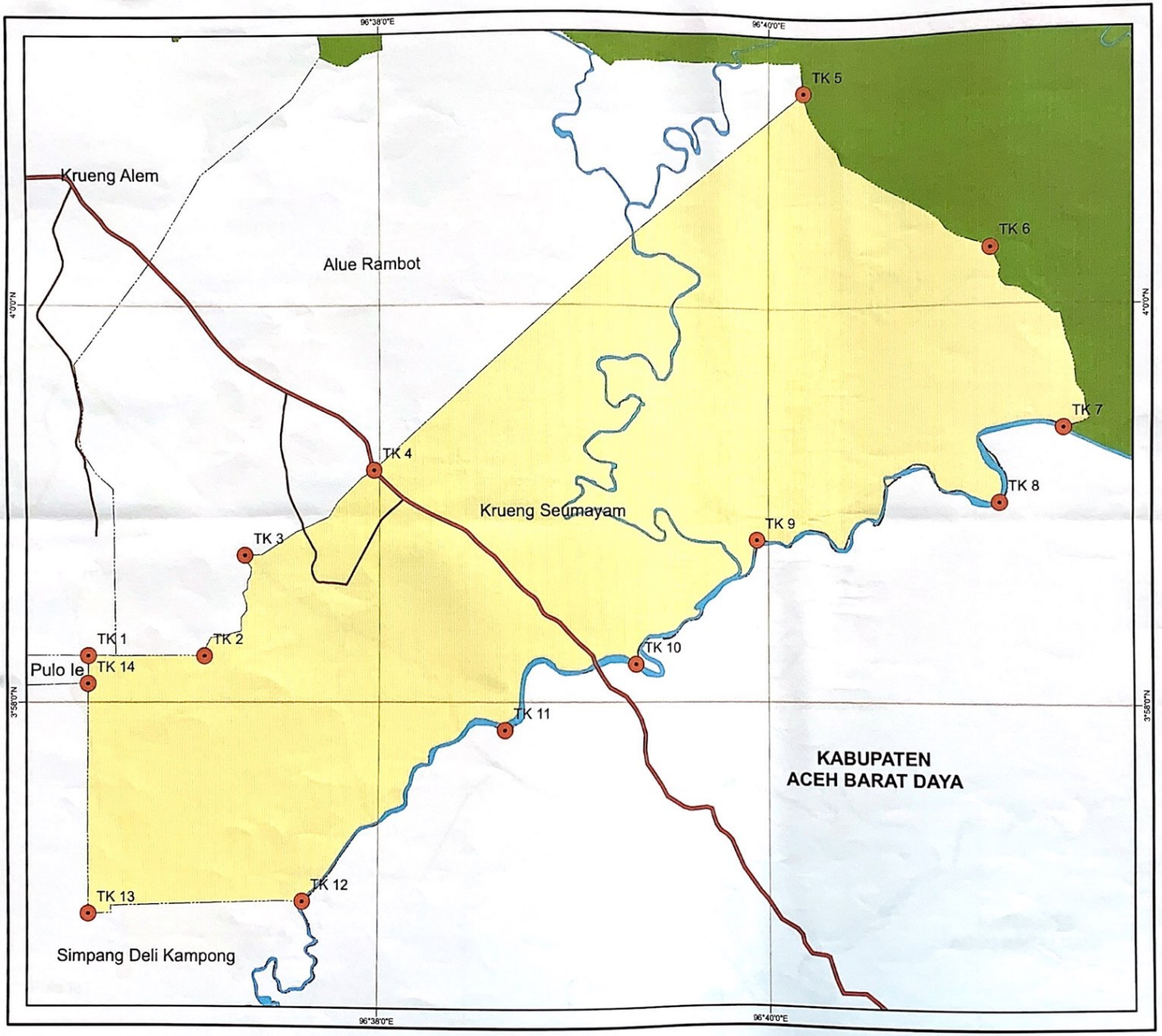


LAMPIRAN PERATURAN BUPATI NAGAN RAYA
NOMOR : TAHUN 2021
TENTANG : PETA BATAS WILAYAH GAMPONG DALAM KECAMATAN DARUL MAKMUR KABUPATEN NAGAN RAYA

**BUPATI NAGAN RAYA**

# PETA BATAS ADMINISTRASI GAMPONG KRUENG SEUMAYAM KECAMATAN DARUL MAKMUR

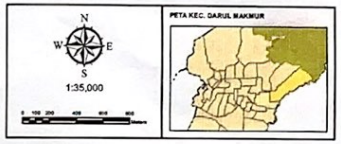


**PROYEKSI**

| | |
|---|---|
| Sistem Grid | : Grid Geografis |
| Datum Horizontal | : Datum - WGS 1984 |
| Zona UTM | : 47 N |

**KETERANGAN :**

- Batas Kabupaten
- Batas Kecamatan
- Batas Gampong
- Jalan
- Titik Batas
- Kawasan Hutan
- Danau
- Sungai

**TITIK KOORDINAT BATAS**

| NO. | NO. TITIK KOORDINAT | KOORDINAT | | | |
|---|---|---|---|---|---|
| | | U T M | | GEOGRAFIS | |
| | | X | Y | LINTANG | BUJUR |
| 1 | TK 1 | 234467.67 | 439260.65 | 03° 58' 14.132" | 96° 36' 31.582" |
| 2 | TK 2 | 235554.96 | 439255.42 | 3° 58' 14.064" | 96° 37' 6.613" |
| 3 | TK 3 | 235938.90 | 440186.74 | 3° 58' 44.405" | 96° 37' 18.966" |
| 4 | TK 4 | 237168.60 | 442973.38 | 3° 59' 10.118" | 96° 37' 58.738" |
| 5 | TK 5 | 241265.93 | 444505.52 | 4° 0' 1.440" | 96° 40' 11.177" |
| 6 | TK 6 | 242998.06 | 443017.73 | 4° 0' 17.185" | 96° 41' 7.443" |
| 7 | TK 7 | 243654.55 | 441350.35 | 3° 59' 22.985" | 96° 41' 28.868" |
| 8 | TK 8 | 243070.74 | 440657.19 | 3° 59' 0.375" | 96° 41' 10.013" |
| 9 | TK 9 | 240809.56 | 440326.56 | 3° 58' 49.408" | 96° 39' 56.774" |
| 10 | TK 10 | 239635.50 | 439166.54 | 3° 58' 11.551" | 96° 39' 18.838" |
| 11 | TK 11 | 238404.63 | 438556.80 | 3° 57' 51.596" | 96° 38' 39.011" |
| 12 | TK 12 | 236489.95 | 436989.71 | 3° 57' 0.424" | 96° 37' 37.118" |
| 13 | TK 13 | 234469.32 | 436874.40 | 3° 56' 56.483" | 96° 36' 31.659" |
| 14 | TK 14 | 234466.71 | 439002.22 | 3° 58' 5.722" | 96° 36' 31.376" |

BUPATI NAGAN RAYA,

**M. JAMIN IDHAM**

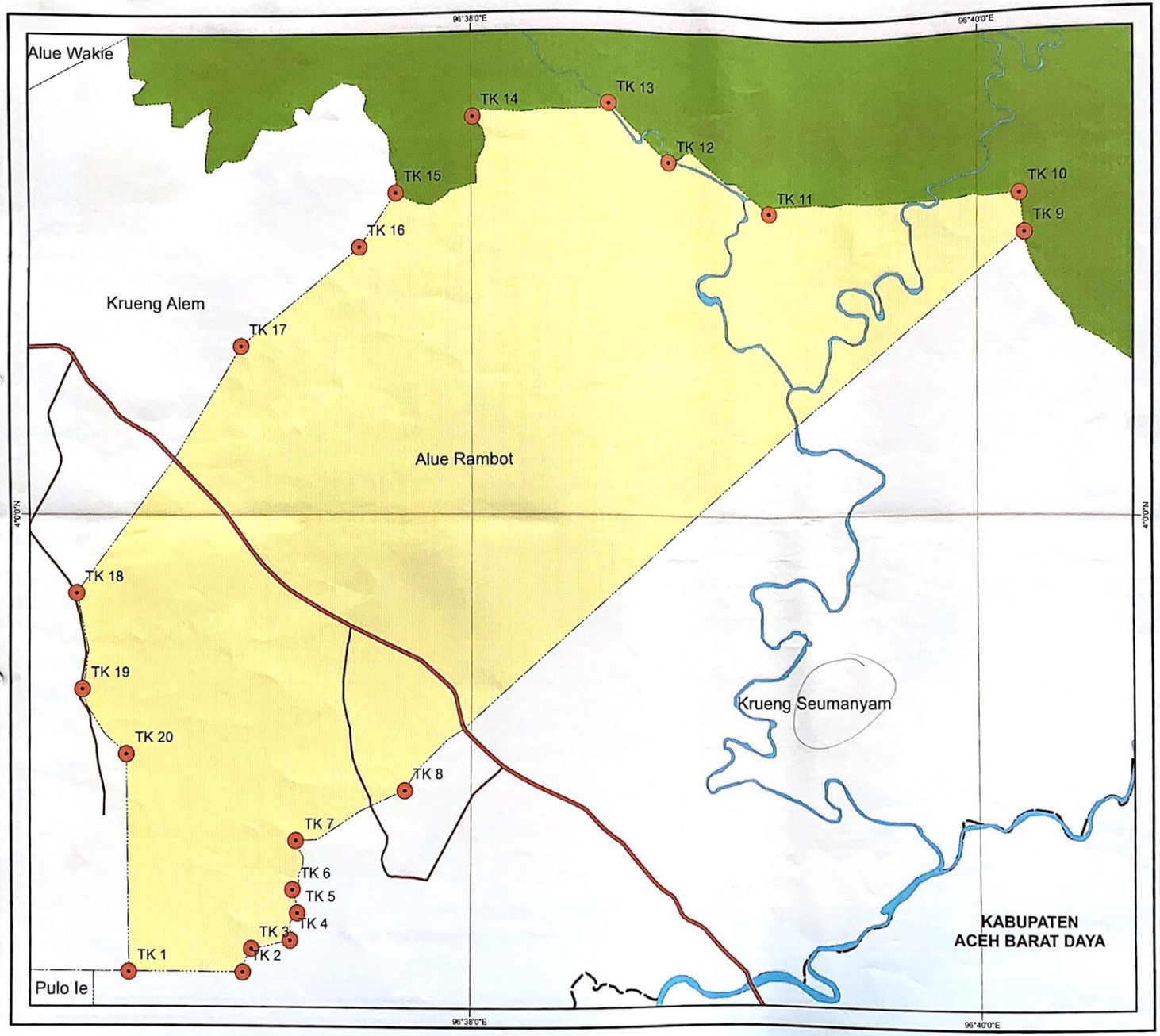


LAMPIRAN PERATURAN BUPATI NAGAN RAYA
NOMOR : TAHUN 2021
TENTANG : PETA BATAS WILAYAH GAMPONG DALAM KECAMATAN DARUL MAKMUR KABUPATEN NAGAN RAYA

**BUPATI NAGAN RAYA**

# PETA BATAS ADMINISTRASI GAMPONG ALUE RAMBOT KECAMATAN DARUL MAKMUR




**PROYEKSI**

| | |
|---|---|
| Sistem Grid | : Grid Geografis |
| Datum Horizontal | : Datum - WGS 1984 |
| Zona UTM | : 47 N |

**KETERANGAN :**

- Batas Kabupaten
- Batas Kecamatan
- Batas Gampong
- Jalan
- Titik Batas
- Kawasan Hutan
- Danau
- Sungai

**TITIK KOORDINAT BATAS**

| NO. | NO. TITIK KOORDINAT | KOORDINAT | | | |
|---|---|---|---|---|---|
| | | UTM | | GEOGRAFIS | |
| | | X | Y | LINTANG | BUJUR |
| 1 | TK 1 | 234722.90 | 439258.80 | 3° 58' 14.096" | 96° 36' 39.653" |
| 2 | TK 2 | 235554.96 | 439255.42 | 3° 58' 14.064" | 96° 37' 6.613" |
| 3 | TK 3 | 235615.61 | 439422.50 | 3° 58' 19.506" | 96° 37' 8.562" |
| 4 | TK 4 | 235898.55 | 439481.40 | 3° 58' 21.450" | 96° 37' 17.724" |
| 5 | TK 5 | 235950.95 | 439673.73 | 3° 58' 27.713" | 96° 37' 19.404" |
| 6 | TK 6 | 235915.09 | 439839.04 | 3° 58' 33.089" | 96° 37' 18.227" |
| 7 | TK 7 | 235938.90 | 440186.74 | 3° 58' 44.405" | 96° 37' 18.966" |
| 8 | TK 8 | 236732.59 | 440538.80 | 3° 58' 55.936" | 96° 37' 44.650" |
| 9 | TK 9 | 241265.93 | 444505.52 | 4° 1' 5.449" | 96° 40' 11.177" |
| 10 | TK 10 | 241231.72 | 444787.11 | 4° 1' 14.601" | 96° 40' 10.043" |
| 11 | TK 11 | 239421.65 | 444699.10 | 4° 1' 11.568" | 96° 39' 11.397" |
| 12 | TK 12 | 238668.95 | 445037.45 | 4° 1' 22.508" | 96° 38' 46.975" |
| 13 | TK 13 | 238230.15 | 445442.93 | 4° 1' 35.661" | 96° 38' 32.718" |
| 14 | TK 14 | 237243.06 | 445346.48 | 4° 1' 32.429" | 96° 38' 0.741" |
| 15 | TK 15 | 236674.42 | 444811.26 | 4° 1' 14.950" | 96° 37' 42.365" |
| 16 | TK 16 | 236405.13 | 444427.82 | 4° 1' 2.456" | 96° 37' 33.676" |
| 17 | TK 17 | 235533.01 | 443724.01 | 4° 0' 39.472" | 96° 37' 5.482" |
| 18 | TK 18 | 234345.71 | 441955.28 | 3° 59' 41.804" | 96° 36' 27.178" |
| 19 | TK 19 | 234387.53 | 441269.20 | 3° 59' 19.483" | 96° 36' 28.597" |
| 20 | TK 20 | 234702.71 | 440804.99 | 3° 59' 4.407" | 96° 36' 38.853" |

BUPATI NAGAN RAYA,

M. JAMIN IDHAM

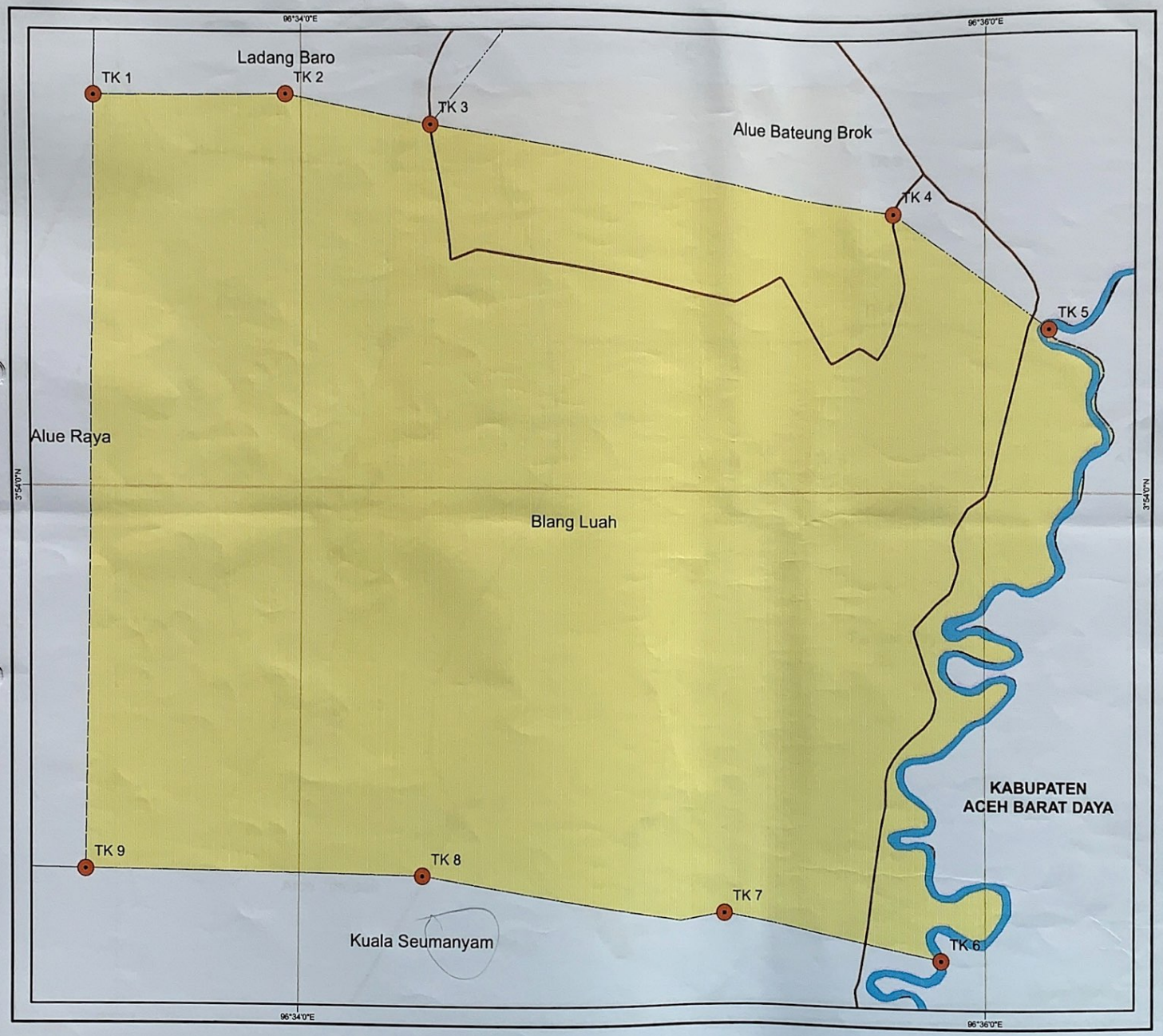


LAMPIRAN PERATURAN BUPATI NAGAN RAYA
NOMOR : TAHUN 2021
TENTANG : PETA BATAS WILAYAH GAMPONG DALAM KECAMATAN DARUL MAKMUR KABUPATEN NAGAN RAYA

**BUPATI NAGAN RAYA**

# PETA BATAS ADMINISTRASI GAMPONG BLANG LUAH KECAMATAN DARUL MAKMUR

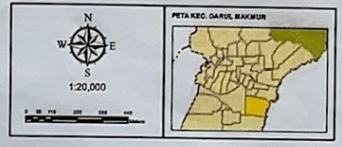


**PROYEKSI**

| | |
|---|---|
| Sistem Grid | : Grid Geografis |
| Datum Horizontal | : Datum - WGS 1984 |
| Zona UTM | : 47 N |

**KETERANGAN :**

- Batas Kabupaten
- Batas Kecamatan
- Batas Gampong
- Jalan
- Titik Batas
- Kawasan Hutan
- Danau
- Sungai

**TITIK KOORDINAT BATAS**

| NO. | NO. TITIK KOORDINAT | KOORDINAT | | | |
|---|---|---|---|---|---|
| | | UTM | | GEOGRAFIS | |
| | | X | Y | LINTANG | BUJUR |
| 1 | TK 1 | 228681.14 | 433531.19 | 03° 55' 07.151" | 96° 33' 24.441" |
| 2 | TK 2 | 229703.43 | 433546.14 | 3° 55' 7.734" | 96° 33' 57.559" |
| 3 | TK 3 | 230487.34 | 433382.12 | 3° 55' 2.471" | 96° 34' 22.972" |
| 4 | TK 4 | 233004.61 | 432542.76 | 3° 54' 48.410" | 96° 35' 44.569" |
| 5 | TK 5 | 233827.80 | 432316.70 | 3° 54' 28.115" | 96° 36' 11.297" |
| 6 | TK 6 | 233245.84 | 428989.65 | 3° 52' 39.799" | 96° 35' 52.749" |
| 7 | TK 7 | 232082.57 | 429015.23 | 3° 52' 47.031" | 96° 35' 15.042" |
| 8 | TK 8 | 230447.44 | 429413.67 | 3° 52' 53.336" | 96° 34' 22.050" |
| 9 | TK 9 | 228630.74 | 429447.05 | 3° 52' 54.252" | 96° 33' 23.192" |

BUPATI NAGAN RAYA,

**M. JAMIN IDHAM**

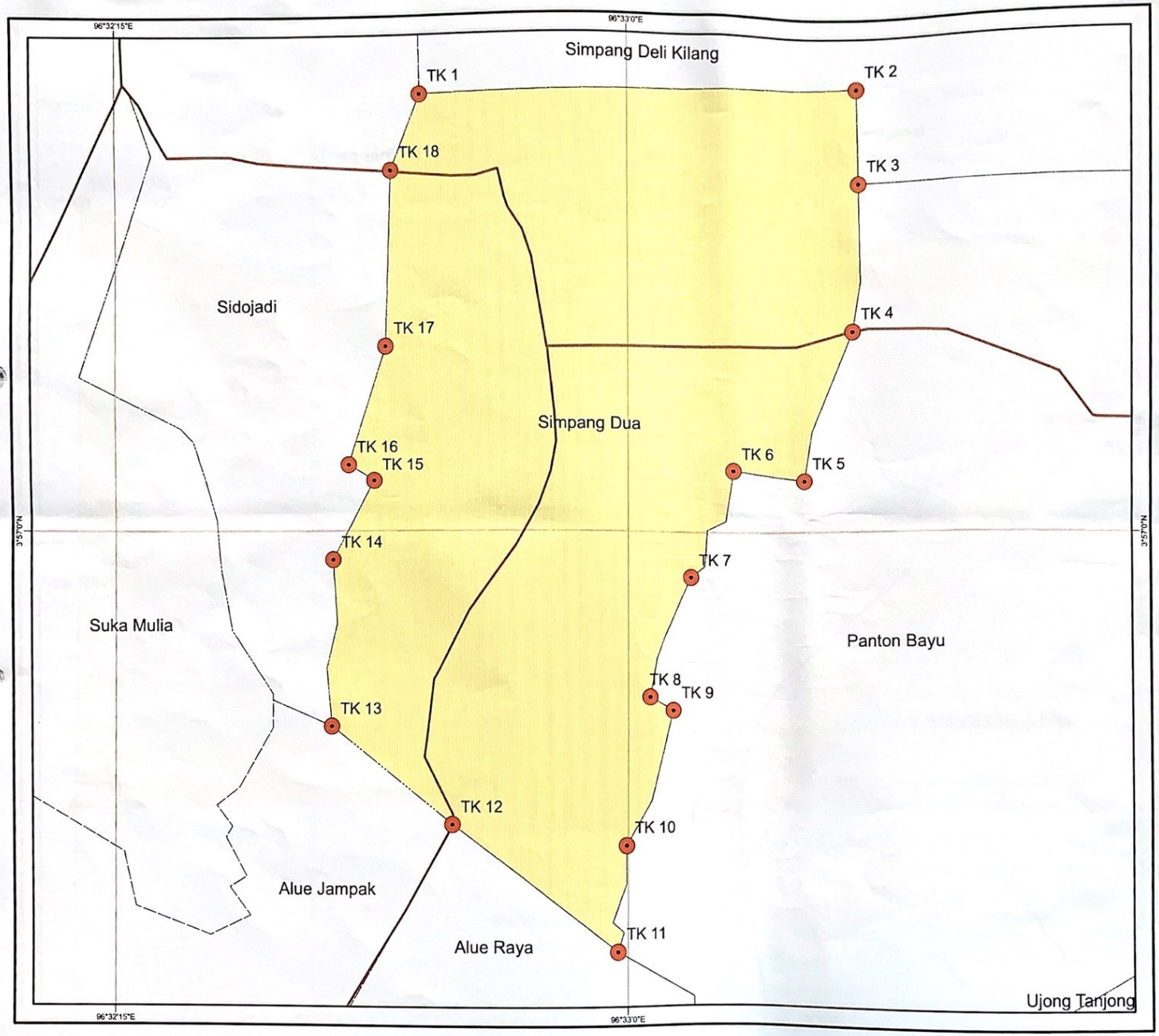


LAMPIRAN PERATURAN BUPATI NAGAN RAYA
NOMOR : TAHUN 2021
TENTANG : PETA BATAS WILAYAH GAMPONG DALAM KECAMATAN DARUL MAKMUR KABUPATEN NAGAN RAYA

**BUPATI NAGAN RAYA**

# PETA BATAS ADMINISTRASI GAMPONG SIMPANG DUA KECAMATAN DARUL MAKMUR

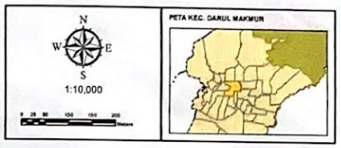


**PROYEKSI**

| | |
|---|---|
| Sistem Grid | Grid Geografis |
| Datum Horizontal | Datum - WGS 1984 |
| Zona UTM | 47 N |

**KETERANGAN :**

- Batas Kabupaten
- Batas Kecamatan
- Batas Gampong
- Jalan
- Titik Batas
- Kawasan Hutan
- Danau
- Sungai

**TITIK KOORDINAT BATAS**

| NO. | NO. TITIK KOORDINAT | KOORDINAT | | | |
|---|---|---|---|---|---|
| | | UTM | | GEOGRAFIS | |
| | | X | Y | LINTANG | BUJUR |
| 1 | TK 1 | 227391.24 | 438161.60 | 3° 57' 37.696" | 96° 32' 42.209" |
| 2 | TK 2 | 228578.88 | 438185.49 | 3° 57' 38.587" | 96° 33' 20.686" |
| 3 | TK 3 | 228583.62 | 437934.04 | 3° 57' 30.406" | 96° 33' 20.802" |
| 4 | TK 4 | 228566.90 | 437539.51 | 3° 57' 17.567" | 96° 33' 20.359" |
| 5 | TK 5 | 228433.43 | 437138.92 | 3° 57' 4.519" | 96° 33' 16.073" |
| 6 | TK 6 | 228239.30 | 437166.73 | 3° 57' 5.405" | 96° 33' 9.781" |
| 7 | TK 7 | 228121.04 | 436880.25 | 3° 56' 56.072" | 96° 33' 5.976" |
| 8 | TK 8 | 228006.29 | 436560.51 | 3° 56' 45.657" | 96° 33' 2.289" |
| 9 | TK 9 | 228070.50 | 436525.46 | 3° 56' 44.523" | 96° 33' 4.373" |
| 10 | TK 10 | 227940.83 | 436168.77 | 3° 56' 32.904" | 96° 33' 0.206" |
| 11 | TK 11 | 227917.53 | 435891.27 | 3° 56' 23.872" | 96° 32' 59.477" |
| 12 | TK 12 | 227473.26 | 436226.23 | 3° 56' 34.729" | 96° 32' 45.051" |
| 13 | TK 13 | 227144.61 | 436485.95 | 3° 56' 43.148" | 96° 32' 34.379" |
| 14 | TK 14 | 227147.95 | 436927.71 | 3° 56' 57.523" | 96° 32' 34.445" |
| 15 | TK 15 | 227260.93 | 437138.31 | 3° 57' 4.387" | 96° 32' 38.085" |
| 16 | TK 16 | 227191.51 | 437180.63 | 3° 57' 5.757" | 96° 32' 35.832" |
| 17 | TK 17 | 227293.67 | 437495.38 | 3° 57' 16.009" | 96° 32' 39.112" |
| 18 | TK 18 | 227310.48 | 437961.83 | 3° 57' 31.188" | 96° 32' 39.611" |

BUPATI NAGAN RAYA,

**M. JAMIN ISHAM**

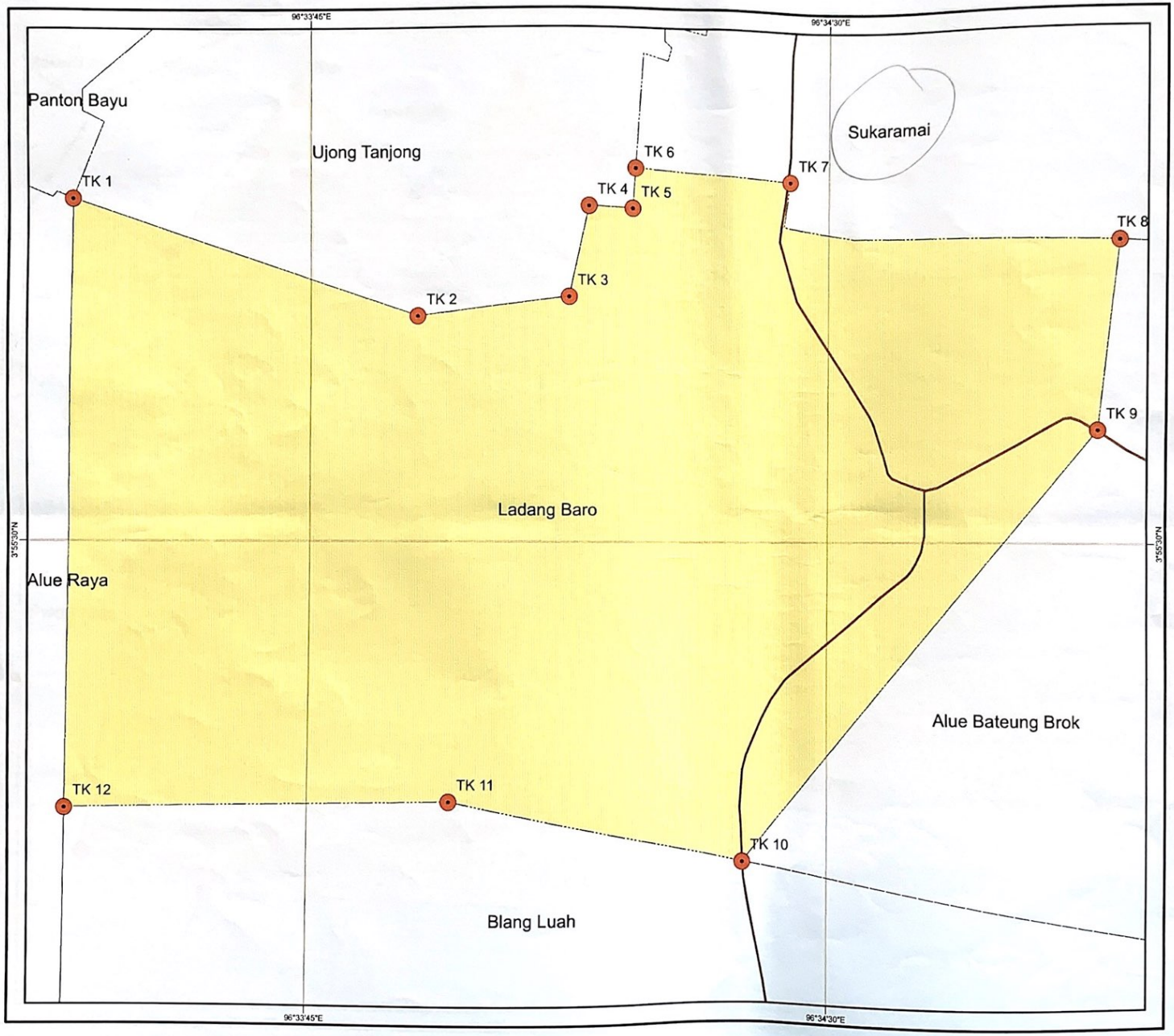


LAMPIRAN PERATURAN BUPATI NAGAN RAYA
NOMOR : TAHUN 2021
TENTANG : PETA BATAS WILAYAH GAMPONG DALAM KECAMATAN DARUL MAKMUR KABUPATEN NAGAN RAYA

**BUPATI NAGAN RAYA**

# PETA BATAS ADMINISTRASI GAMPONG LADANG BARO KECAMATAN DARUL MAKMUR




**PROYEKSI**

| | |
|---|---|
| Sistem Grid | : Grid Geografis |
| Datum Horizontal | : Datum - WGS 1984 |
| Zona UTM | : 47 N |

**KETERANGAN :**

- Batas Kabupaten
- Batas Kecamatan
- Batas Gampong
- Jalan
- Titik Batas
- Kawasan Hutan
- Danau
- Sungai

**TITIK KOORDINAT BATAS**

| NO. | NO. TITIK KOORDINAT | KOORDINAT | | | |
|---|---|---|---|---|---|
| | | UTM | | GEOGRAFIS | |
| | | X | Y | LINTANG | BUJUR |
| 1 | TK 1 | 228701.00 | 435137.82 | 03° 55' 59.411" | 96° 33' 34.932" |
| 2 | TK 2 | 229616.07 | 434826.56 | 3° 55' 49.390" | 96° 33' 54.608" |
| 3 | TK 3 | 230017.53 | 434878.79 | 3° 55' 51.127" | 96° 34' 7.612" |
| 4 | TK 4 | 230070.43 | 435118.15 | 3° 55' 58.921" | 96° 34' 9.302" |
| 5 | TK 5 | 230196.29 | 435113.13 | 3° 55' 58.769" | 96° 34' 13.056" |
| 6 | TK 6 | 230193.60 | 435218.76 | 3° 56' 2.206" | 96° 34' 13.283" |
| 7 | TK 7 | 230614.44 | 435191.79 | 3° 56' 1.369" | 96° 34' 26.920" |
| 8 | TK 8 | 231480.22 | 435024.34 | 3° 55' 56.001" | 96° 34' 54.986" |
| 9 | TK 9 | 231423.62 | 434523.54 | 3° 55' 39.700" | 96° 34' 53.199" |
| 10 | TK 10 | 230487.34 | 433382.12 | 3° 55' 2.471" | 96° 34' 22.972" |
| 11 | TK 11 | 229703.43 | 433546.14 | 3° 55' 7.734" | 96° 33' 57.559" |
| 12 | TK 12 | 228681.14 | 433531.19 | 3° 55' 7.151" | 96° 33' 24.441" |

BUPATI NAGAN RAYA,

M. JAMIN IDHAM

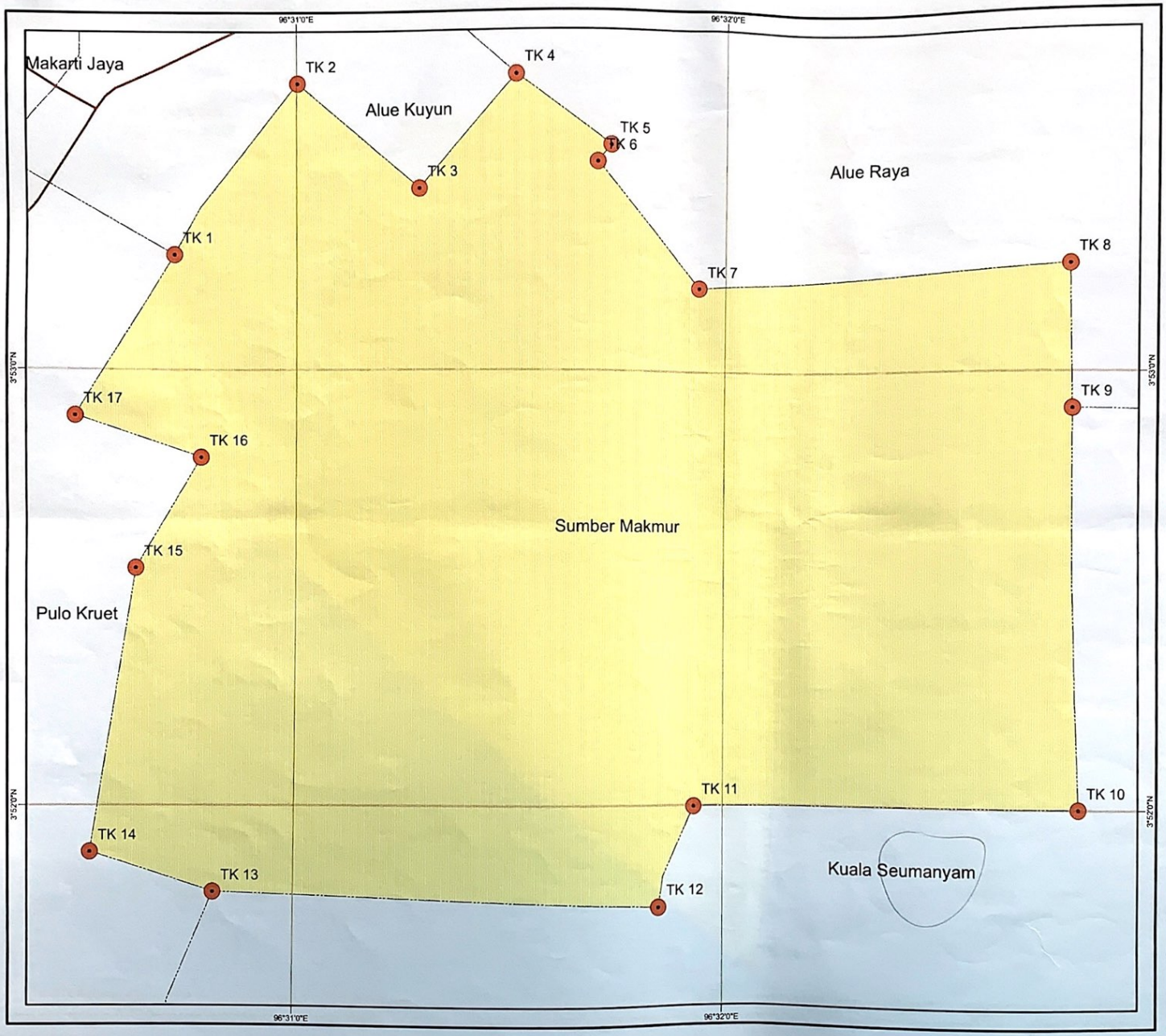


LAMPIRAN PERATURAN BUPATI NAGAN RAYA
NOMOR : TAHUN 2021
TENTANG : PETA BATAS WILAYAH GAMPONG DALAM KECAMATAN DARUL MAKMUR KABUPATEN NAGAN RAYA

**BUPATI NAGAN RAYA**

# PETA BATAS ADMINISTRASI GAMPONG SUMBER MAKMUR KECAMATAN DARUL MAKMUR

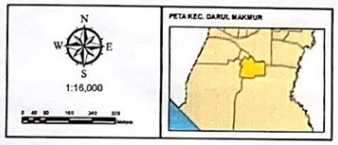


**PROYEKSI**

| | |
|---|---|
| Sistem Grid | : Grid Geografis |
| Datum Horizontal | : Datum - WGS 1984 |
| Zona UTM | : 47 N |

**KETERANGAN :**

- Batas Kabupaten
- Batas Kecamatan
- Batas Gampong
- Jalan
- Titik Batas
- Kawasan Hutan
- Danau
- Sungai

**TITIK KOORDINAT BATAS**

| NO. | NO. TITIK KOORDINAT | KOORDINAT | | | |
|---|---|---|---|---|---|
| | | U T M | | GEOGRAFIS | |
| | | X | Y | LINTANG | BUJUR |
| 1 | TK 1 | 223700.02 | 430126.13 | 3° 53' 15.880" | 96° 32' 43.392" |
| 2 | TK 2 | 224229.48 | 430843.74 | 3° 53' 39.281" | 96° 31' 0.475" |
| 3 | TK 3 | 224754.18 | 430402.11 | 3° 53' 24.961" | 96° 31' 17.516" |
| 4 | TK 4 | 225172.83 | 430876.85 | 3° 53' 40.448" | 96° 31' 31.035" |
| 5 | TK 5 | 225577.56 | 430582.83 | 3° 53' 30.920" | 96° 31' 44.173" |
| 6 | TK 6 | 225520.15 | 430512.77 | 3° 53' 28.635" | 96° 31' 42.320" |
| 7 | TK 7 | 225959.78 | 429985.92 | 3° 53' 11.534" | 96° 31' 56.612" |
| 8 | TK 8 | 227541.27 | 430078.51 | 3° 53' 14.696" | 96° 32' 47.838" |
| 9 | TK 9 | 227550.62 | 429471.85 | 3° 52' 54.957" | 96° 32' 48.197" |
| 10 | TK 10 | 227574.96 | 427783.71 | 3° 52' 0.030" | 96° 32' 49.144" |
| 11 | TK 11 | 225942.19 | 427783.71 | 3° 51' 59.876" | 96° 31' 56.250" |
| 12 | TK 12 | 225787.80 | 427361.50 | 3° 51' 46.123" | 96° 31' 51.288" |
| 13 | TK 13 | 223868.14 | 427429.19 | 3° 51' 48.144" | 96° 30' 49.095" |
| 14 | TK 14 | 223343.17 | 427598.71 | 3° 51' 53.609" | 96° 30' 32.072" |
| 15 | TK 15 | 223535.71 | 428000.02 | 3° 52' 32.716" | 96° 30' 38.195" |
| 16 | TK 16 | 223811.99 | 429267.49 | 3° 52' 47.953" | 96° 30' 47.101" |
| 17 | TK 17 | 223281.62 | 429446.73 | 3° 52' 53.734" | 96° 30' 29.902" |

BUPATI NAGAN RAYA,

**M. JAMIN IDHAM**

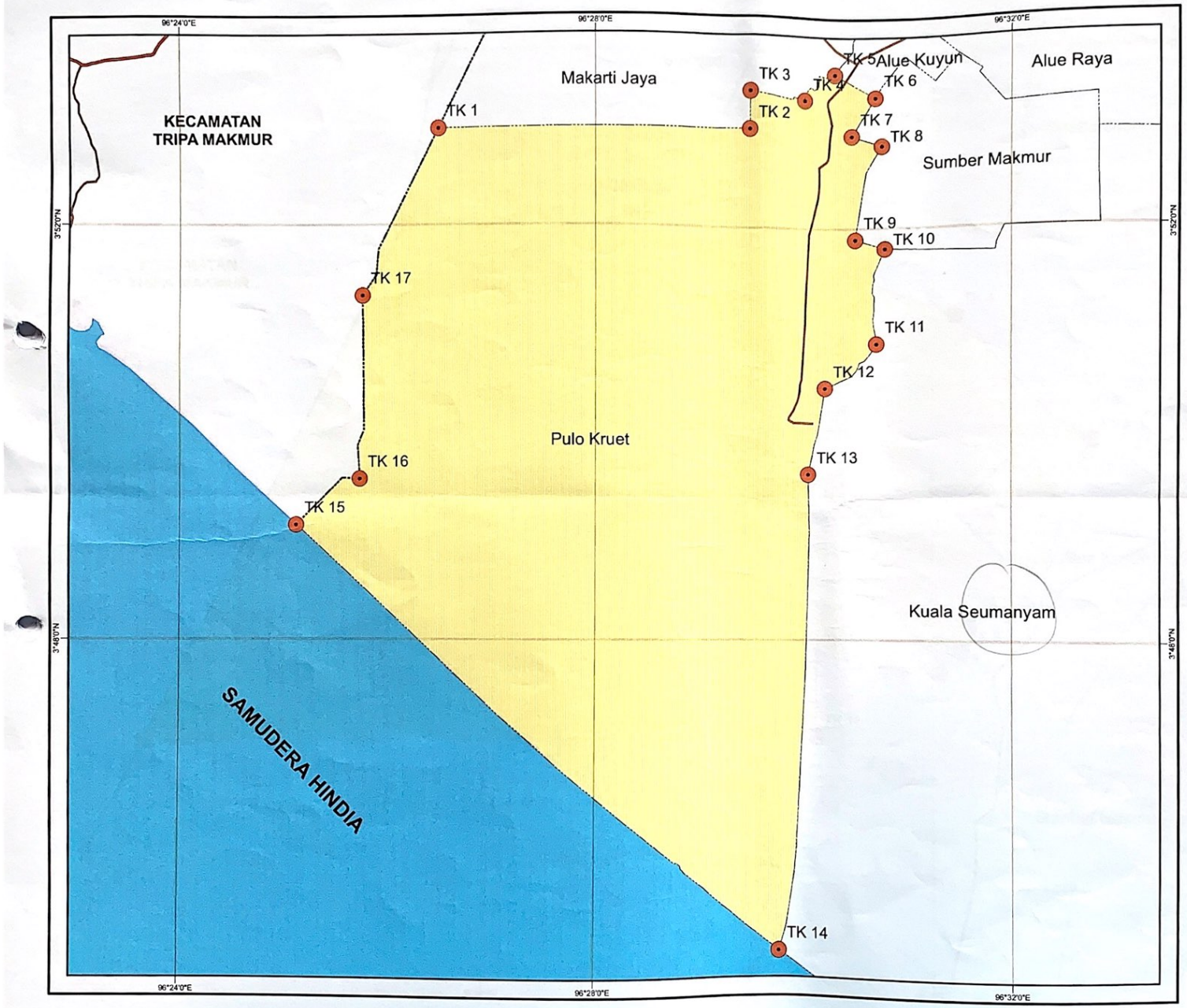


LAMPIRAN PERATURAN BUPATI NAGAN RAYA
NOMOR : TAHUN 2021
TENTANG : PETA BATAS WILAYAH GAMPONG DALAM KECAMATAN DARUL MAKMUR KABUPATEN NAGAN RAYA

**BUPATI NAGAN RAYA**

## PETA BATAS ADMINISTRASI GAMPONG PULO KRUET KECAMATAN DARUL MAKMUR

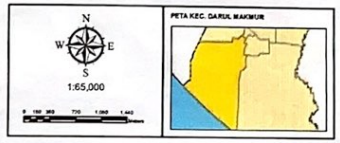


**PROYEKSI**

| | |
|---|---|
| Sistem Grid | : Grid Geografis |
| Datum Horizontal | : Datum - WGS 1984 |
| Zona UTM | : 47 N |

**KETERANGAN :**

- Batas Kabupaten
- Batas Kecamatan
- Batas Gampong
- Jalan
- Titik Batas
- Kawasan Hutan
- Danau
- Sungai

**TITIK KOORDINAT BATAS**

| NO. | NO. TITIK KOORDINAT | KOORDINAT | | | |
|---|---|---|---|---|---|
| | | U T M | | GEOGRAFIS | |
| | | X | Y | LINTANG | BUJUR |
| 1 | TK 1 | 215868.74 | 429529.25 | 3° 52' 55.609" | 96° 26' 29.758" |
| 2 | TK 2 | 221427.27 | 429551.27 | 3° 52' 54.957" | 96° 29' 29.820" |
| 3 | TK 3 | 221431.73 | 430216.54 | 3° 53' 18.604" | 96° 29' 29.901" |
| 4 | TK 4 | 222426.57 | 430068.37 | 3° 53' 13.879" | 96° 30' 2.143" |
| 5 | TK 5 | 222979.04 | 430535.30 | 3° 53' 29.125" | 96° 30' 19.996" |
| 6 | TK 6 | 223700.02 | 430126.13 | 3° 53' 15.880" | 96° 30' 43.392" |
| 7 | TK 7 | 223283.62 | 429446.73 | 3° 52' 53.734" | 96° 30' 29.902" |
| 8 | TK 8 | 223811.99 | 429267.49 | 3° 52' 47.953" | 96° 30' 47.101" |
| 9 | TK 9 | 223343.17 | 427598.71 | 3° 51' 53.609" | 96° 30' 32.072" |
| 10 | TK 10 | 223868.14 | 427429.19 | 3° 51' 48.144" | 96° 30' 49.095" |
| 11 | TK 11 | 223720.45 | 425777.89 | 3° 50' 52.773" | 96° 30' 44.471" |
| 12 | TK 12 | 222806.80 | 424938.53 | 3° 50' 27.015" | 96° 30' 14.949" |
| 13 | TK 13 | 222506.04 | 423393.96 | 3° 49' 36.717" | 96° 30' 5.352" |
| 14 | TK 14 | 221960.00 | 414951.51 | 3° 45' 1.967" | 96° 29' 48.455" |
| 15 | TK 15 | 213304.91 | 422489.85 | 3° 49' 6.415" | 96° 25' 7.397" |
| 16 | TK 16 | 214444.01 | 423301.82 | 3° 49' 32.944" | 96° 25' 44.215" |
| 17 | TK 17 | 214495.87 | 426570.25 | 3° 51' 19.290" | 96° 25' 45.570" |

BUPATI NAGAN RAYA,

**M. JAMIN IDHAM**

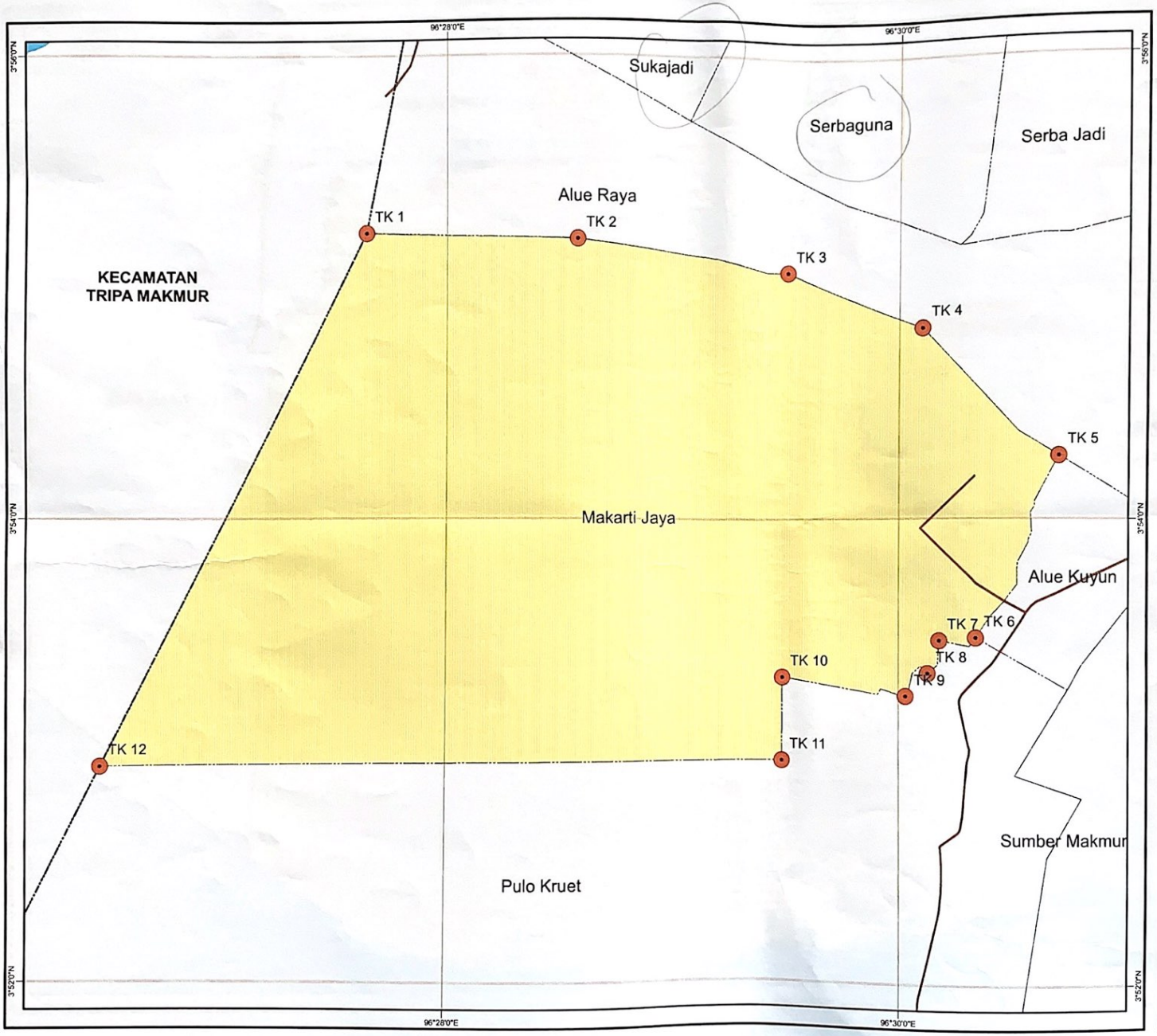


LAMPIRAN PERATURAN BUPATI NAGAN RAYA
NOMOR : TAHUN 2021
TENTANG : PETA BATAS WILAYAH GAMPONG DALAM KECAMATAN DARUL MAKMUR KABUPATEN NAGAN RAYA

**BUPATI NAGAN RAYA**

# PETA BATAS ADMINISTRASI GAMPONG MAKARTI JAYA KECAMATAN DARUL MAKMUR

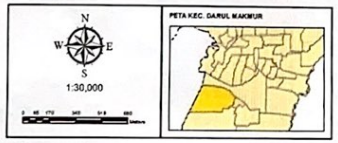


**PROYEKSI**

Sistem Grid : Grid Geografis
Datum Horizontal : Datum - WGS 1984
Zona UTM : 47 N

**KETERANGAN :**

Batas Kabupaten
Batas Kecamatan
Batas Gampong
Jalan
Titik Batas
Kawasan Hutan
Danau
Sungai

**TITIK KOORDINAT BATAS**

| NO. | NO. TITIK KOORDINAT | KOORDINAT | | | |
|---|---|---|---|---|---|
| | | U T M | | GEOGRAFIS | |
| | | X | Y | LINTANG | BUJUR |
| 1 | TK 1 | 218019.03 | 433783.77 | 03° 55' 14.337" | 96° 27' 38.998" |
| 2 | TK 2 | 219736.39 | 433732.22 | 3° 55' 12.829" | 96° 28' 34.638" |
| 3 | TK 3 | 221473.03 | 433480.70 | 3° 55' 4.815" | 96° 29' 30.923" |
| 4 | TK 4 | 222563.81 | 433016.42 | 3° 54' 49.815" | 96° 30' 6.306" |
| 5 | TK 5 | 223632.68 | 431985.40 | 3° 54' 16.371" | 96° 30' 41.032" |
| 6 | TK 6 | 222979.04 | 430535.30 | 3° 53' 29.125" | 96° 30' 19.996" |
| 7 | TK 7 | 222691.15 | 430512.87 | 3° 53' 28.367" | 96° 30' 10.672" |
| 8 | TK 8 | 222600.13 | 430250.41 | 3° 53' 19.818" | 96° 30' 7.748" |
| 9 | TK 9 | 222426.57 | 430068.37 | 3° 53' 13.879" | 96° 30' 2.143" |
| 10 | TK 10 | 221431.73 | 430216.54 | 3° 53' 18.604" | 96° 29' 29.901" |
| 11 | TK 11 | 221427.27 | 429551.27 | 3° 52' 56.957" | 96° 29' 29.820" |
| 12 | TK 12 | 215868.74 | 429529.25 | 3° 52' 55.699" | 96° 26' 29.758" |

BUPATI NAGAN RAYA,

**M. JAMIN IDHAM**

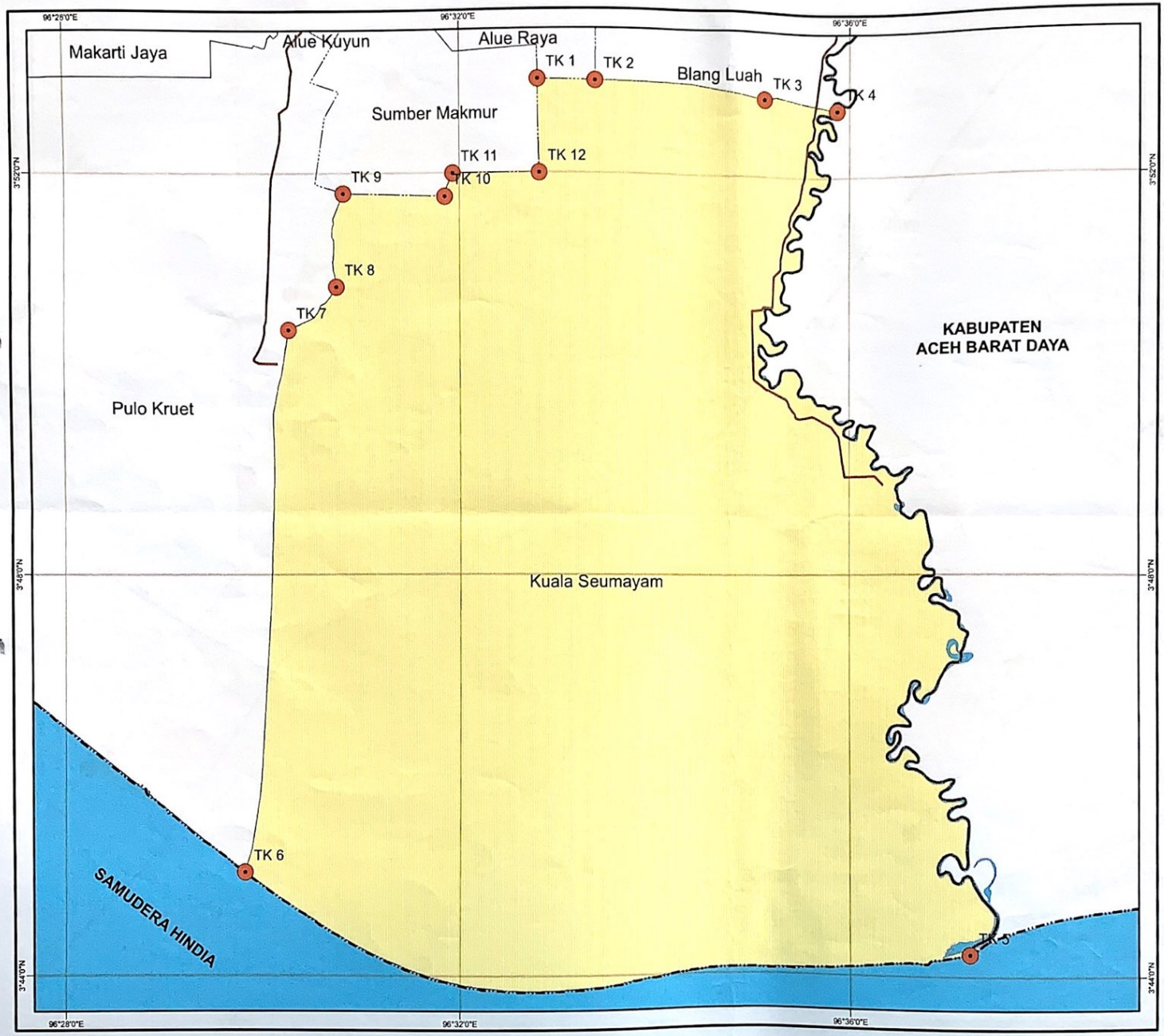


LAMPIRAN PERATURAN BUPATI NAGAN RAYA
NOMOR : TAHUN 2021
TENTANG : PETA BATAS WILAYAH GAMPONG DALAM KECAMATAN DARUL MAKMUR KABUPATEN NAGAN RAYA

**BUPATI NAGAN RAYA**

## PETA BATAS ADMINISTRASI GAMPONG KUALA SEUMAYAM KECAMATAN DARUL MAKMUR

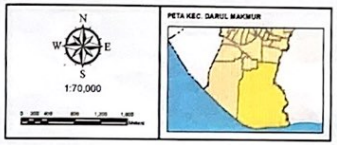


**PROYEKSI**

| | |
|---|---|
| Sistem Grid | : Grid Geografis |
| Datum Horizontal | : Datum - WGS 1984 |
| Zona UTM | : 47 N |

**KETERANGAN :**

- Batas Kabupaten
- Batas Kecamatan
- Batas Gampong
- Jalan
- Titik Batas
- Kawasan Hutan
- Danau
- Sungai

**TITIK KOORDINAT BATAS**

| NO. | NO. TITIK KOORDINAT | KOORDINAT | | | |
|---|---|---|---|---|---|
| | | UTM | | GEOGRAFIS | |
| | | X | Y | LINTANG | BUJUR |
| 1 | TK 1 | 227550.63 | 429478.37 | 3° 52' 55.170" | 96° 33' 48.197" |
| 2 | TK 2 | 228630.74 | 429447.05 | 3° 52' 54.252" | 96° 33' 13.197" |
| 3 | TK 3 | 231844.45 | 429175.55 | 3° 52' 45.718" | 96° 35' 7.331" |
| 4 | TK 4 | 233245.84 | 428989.65 | 3° 52' 39.799" | 96° 35' 52.749" |
| 5 | TK 5 | 235650.02 | 413422.49 | 3° 44' 13.455" | 96° 37' 12.031" |
| 6 | TK 6 | 221960.00 | 414951.51 | 3° 45' 1.967" | 96° 29' 48.455" |
| 7 | TK 7 | 222806.80 | 424838.93 | 3° 50' 27.015" | 96° 30' 14.949" |
| 8 | TK 8 | 223720.45 | 425727.89 | 3° 50' 52.773" | 96° 30' 44.471" |
| 9 | TK 9 | 223868.14 | 427429.19 | 3° 51' 48.144" | 96° 30' 49.085" |
| 10 | TK 10 | 225787.80 | 427361.50 | 3° 51' 46.123" | 96° 31' 51.788" |
| 11 | TK 11 | 225942.19 | 427783.71 | 3° 51' 59.876" | 96° 31' 56.252" |
| 12 | TK 12 | 227574.96 | 427783.71 | 3° 52' 0.030" | 96° 32' 49.144" |

BUPATI NAGAN RAYA,

M. JAMIN IDHAM

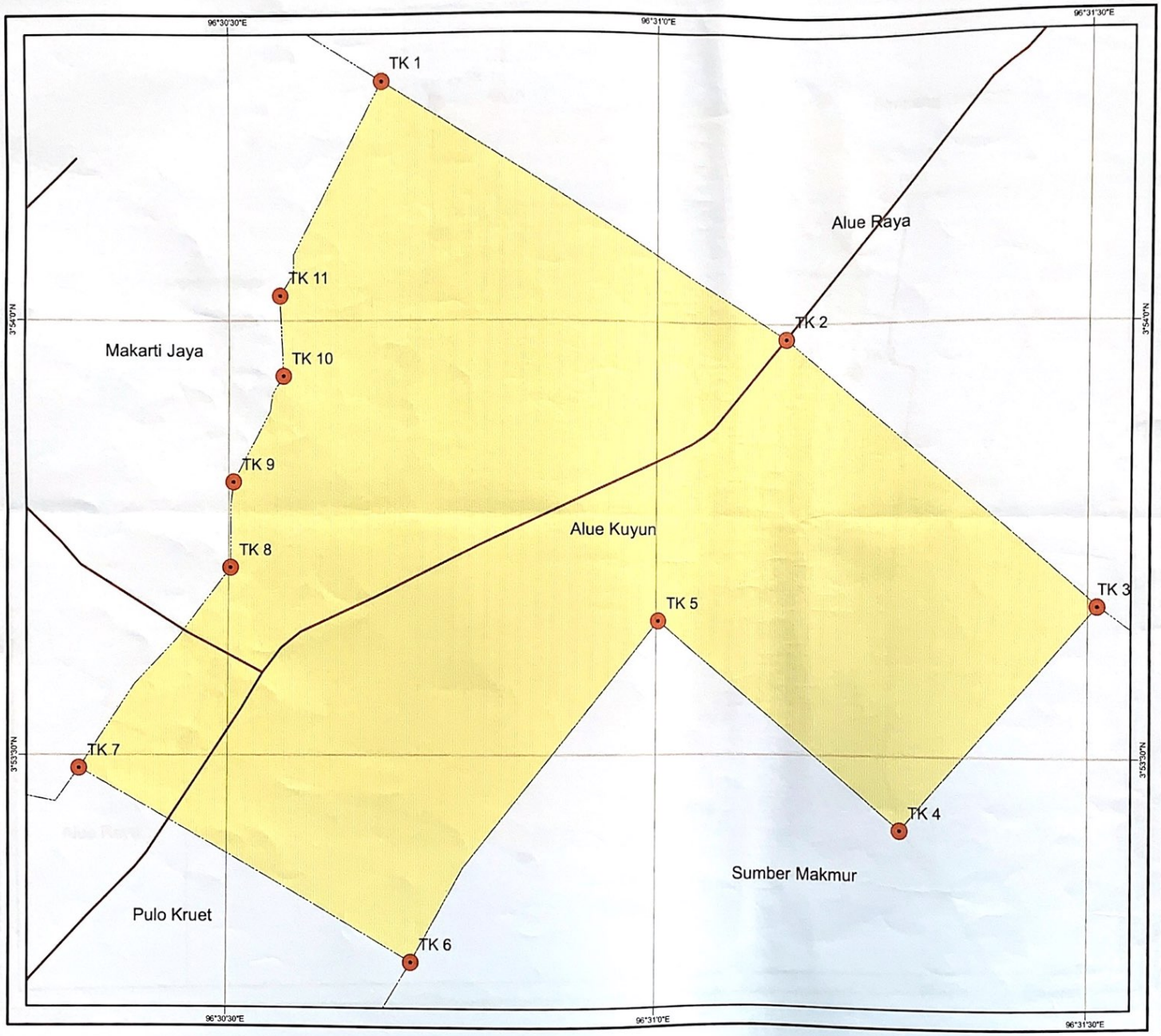


LAMPIRAN PERATURAN BUPATI NAGAN RAYA
NOMOR : TAHUN 2021
TENTANG : PETA BATAS WILAYAH GAMPONG DALAM KECAMATAN DARUL MAKMUR KABUPATEN NAGAN RAYA

**BUPATI NAGAN RAYA**

# PETA BATAS ADMINISTRASI GAMPONG ALUE KUYUN KECAMATAN DARUL MAKMUR

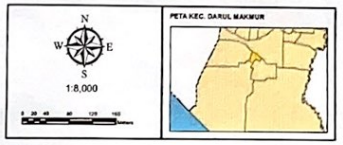


**PROYEKSI**

| | |
|---|---|
| Sistem Grid | : Grid Geografis |
| Datum Horizontal | : Datum - WGS 1984 |
| Zona UTM | : 47 N |

**KETERANGAN :**

Batas Kabupaten
Batas Kecamatan
Batas Gampong
Jalan
Titik Batas
Kawasan Hutan
Danau
Sungai

**TITIK KOORDINAT BATAS**

| NO. | NO. TITIK KOORDINAT | KOORDINAT | | | |
|---|---|---|---|---|---|
| | | U T M | | GEOGRAFIS | |
| | | X | Y | LINTANG | BUJUR |
| 1 | TK 1 | 223632.68 | 431985.40 | 3° 54' 16.371" | 96° 30' 41.032" |
| 2 | TK 2 | 224510.21 | 431447.16 | 3° 53' 58.942" | 96° 31' 9.512" |
| 3 | TK 3 | 225171.32 | 430875.15 | 3° 53' 40.393" | 96° 31' 30.985" |
| 4 | TK 4 | 224754.18 | 430402.11 | 3° 53' 24.961" | 96° 31' 17.516" |
| 5 | TK 5 | 224229.48 | 430843.74 | 3° 53' 39.281" | 96° 31' 0.475" |
| 6 | TK 6 | 223700.02 | 430126.13 | 3° 53' 15.880" | 96° 30' 43.392" |
| 7 | TK 7 | 222979.04 | 430535.30 | 3° 53' 29.125" | 96° 30' 19.996" |
| 8 | TK 8 | 223303.76 | 430959.94 | 3° 53' 42.972" | 96° 30' 30.475" |
| 9 | TK 9 | 223310.19 | 431141.48 | 3° 53' 48.880" | 96° 30' 30.666" |
| 10 | TK 10 | 223418.64 | 431365.48 | 3° 53' 56.179" | 96° 30' 34.158" |
| 11 | TK 11 | 223411.29 | 431535.83 | 3° 54' 1.721" | 96° 30' 33.903" |

BUPATI NAGAN RAYA,

**M. JAMIN ISHAM**

LAMPIRAN PERATURAN BUPATI NAGAN RAYA
NOMOR : TAHUN 2021
TENTANG : PETA BATAS WILAYAH GAMPONG DALAM KECAMATAN DARUL MAKMUR KABUPATEN NAGAN RAYA

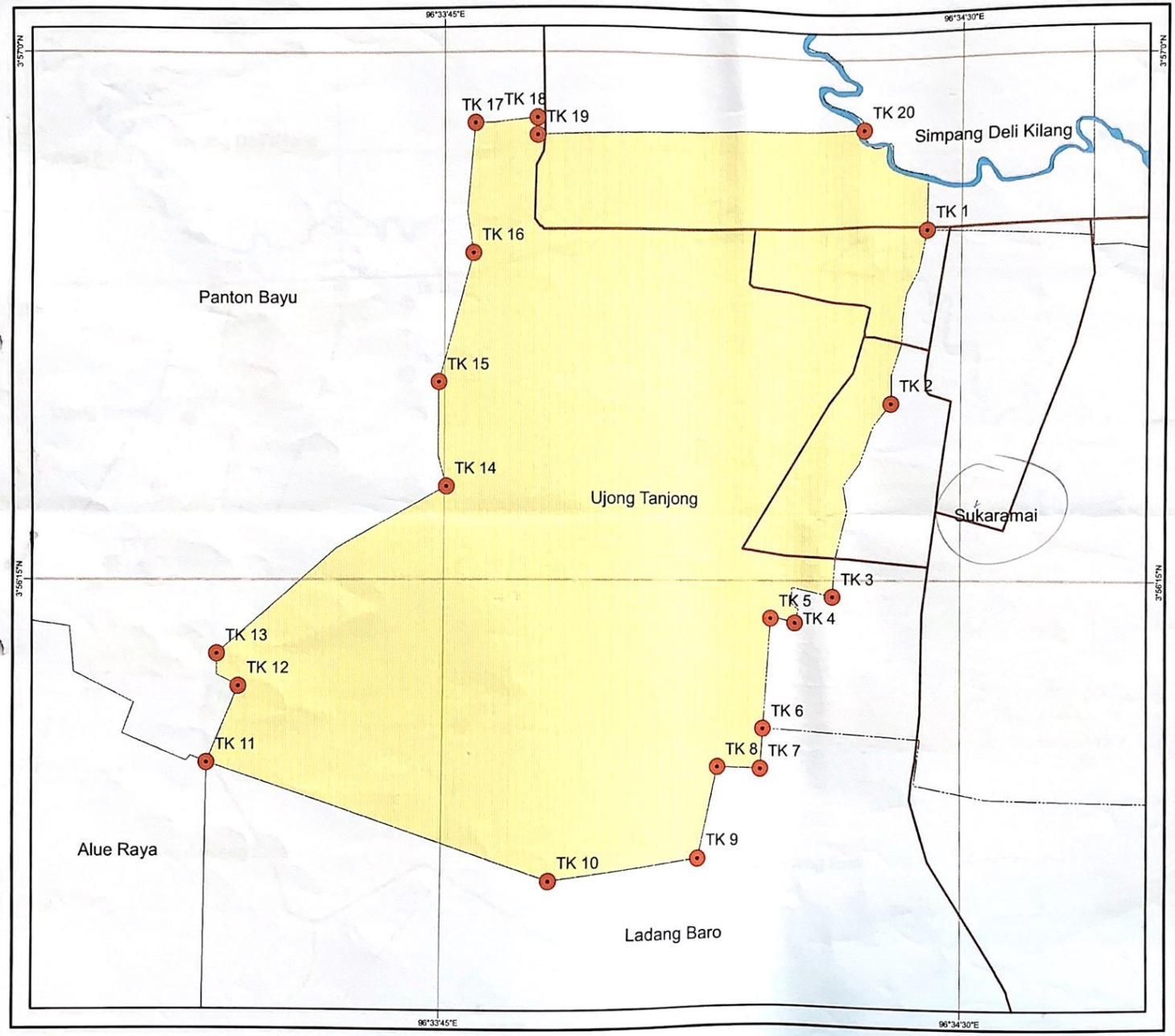


**BUPATI NAGAN RAYA**

## PETA BATAS ADMINISTRASI GAMPONG UJONG TANJONG KECAMATAN DARUL MAKMUR

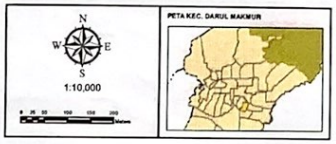


**PROYEKSI**

| | |
|---|---|
| Sistem Grid | : Grid Geografis |
| Datum Horizontal | : Datum - WGS 1984 |
| Zona UTM | : 47 N |

**KETERANGAN :**

- Batas Kabupaten
- Batas Kecamatan
- Batas Gampong
- Jalan
- Titik Batas
- Kawasan Hutan
- Danau
- Sungai

**TITIK KOORDINAT BATAS**

| NO. | NO. TITIK KOORDINAT | KOORDINAT | | | |
|---|---|---|---|---|---|
| | | UTM | | GEOGRAFIS | |
| | | X | Y | LINTANG | BUJUR |
| 1 | TK 1 | 230631.98 | 430541.02 | 3° 56' 45.273" | 96° 34' 27.361" |
| 2 | TK 2 | 230537.47 | 436081.92 | 3° 56' 39.326" | 96° 34' 24.342" |
| 3 | TK 3 | 230881.15 | 435568.34 | 3° 56' 13.586" | 96° 34' 19.326" |
| 4 | TK 4 | 230279.78 | 435499.43 | 3° 56' 11.347" | 96° 34' 16.048" |
| 5 | TK 5 | 230213.88 | 435511.70 | 3° 56' 11.740" | 96° 34' 13.912" |
| 6 | TK 6 | 230193.06 | 435218.76 | 3° 56' 2.206" | 96° 34' 13.283" |
| 7 | TK 7 | 230186.29 | 435113.13 | 3° 55' 58.769" | 96° 34' 13.056" |
| 8 | TK 8 | 230070.43 | 435118.15 | 3° 55' 58.921" | 96° 34' 9.302" |
| 9 | TK 9 | 230017.53 | 434878.79 | 3° 55' 51.127" | 96° 34' 7.610" |
| 10 | TK 10 | 229616.07 | 434826.56 | 3° 55' 49.390" | 96° 33' 54.608" |
| 11 | TK 11 | 228703.00 | 435137.82 | 3° 55' 59.431" | 96° 33' 24.932" |
| 12 | TK 12 | 228784.12 | 435338.00 | 3° 56' 5.953" | 96° 33' 27.606" |
| 13 | TK 13 | 228726.75 | 435423.35 | 3° 56' 8.724" | 96° 33' 25.739" |
| 14 | TK 14 | 229338.18 | 435860.77 | 3° 56' 23.016" | 96° 33' 45.507" |
| 15 | TK 15 | 229317.87 | 436135.53 | 3° 56' 31.954" | 96° 33' 44.823" |
| 16 | TK 16 | 229411.49 | 436474.56 | 3° 56' 42.935" | 96° 33' 47.924" |
| 17 | TK 17 | 229417.02 | 436813.72 | 3° 56' 54.031" | 96° 33' 47.971" |
| 18 | TK 18 | 229583.46 | 436826.84 | 3° 56' 54.474" | 96° 33' 53.362" |
| 19 | TK 19 | 229583.47 | 436781.74 | 3° 56' 53.006" | 96° 33' 53.367" |
| 20 | TK 20 | 230462.37 | 436808.81 | 3° 56' 53.971" | 96° 34' 21.840" |

BUPATI NAGAN RAYA,

M. JAMIN IDHAM

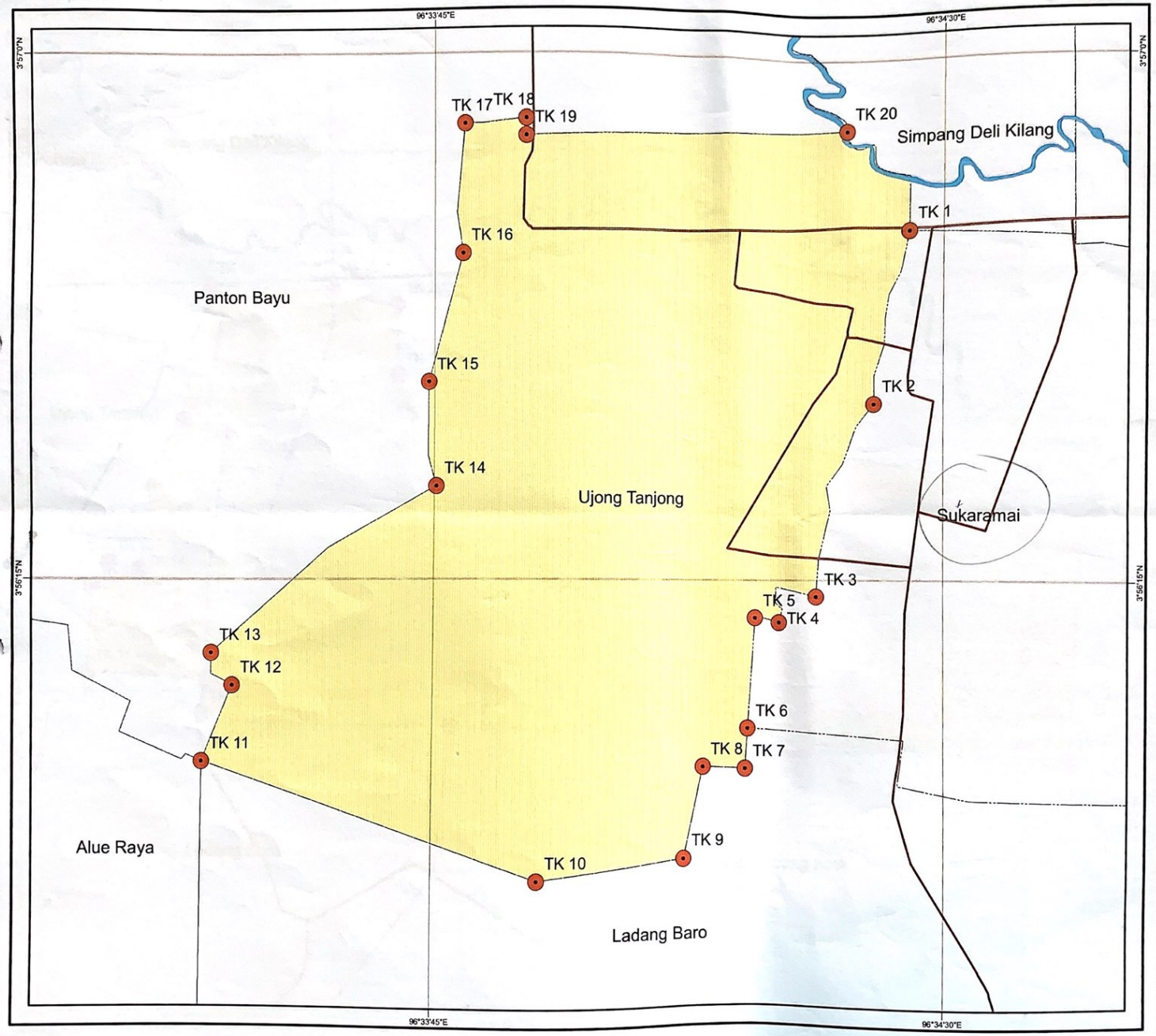


LAMPIRAN PERATURAN BUPATI NAGAN RAYA
NOMOR : TAHUN 2021
TENTANG : PETA BATAS WILAYAH GAMPONG DALAM KECAMATAN DARUL MAKMUR KABUPATEN NAGAN RAYA

**BUPATI NAGAN RAYA**

# PETA BATAS ADMINISTRASI GAMPONG UJONG TANJONG KECAMATAN DARUL MAKMUR

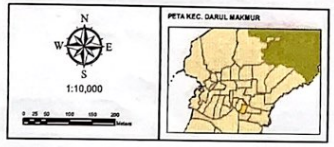


**PROYEKSI**

| | |
|---|---|
| Sistem Grid | : Grid Geografis |
| Datum Horizontal | : Datum - WGS 1984 |
| Zona UTM | : 47 N |

**KETERANGAN :**

- Batas Kabupaten
- Batas Kecamatan
- Batas Gampong
- Jalan
- Titik Batas
- Kawasan Hutan
- Danau
- Sungai

**TITIK KOORDINAT BATAS**

| NO. | NO. TITIK KOORDINAT | KOORDINAT | | | |
|---|---|---|---|---|---|
| | | UTM | | GEOGRAFIS | |
| | | X | Y | LINTANG | BUJUR |
| 1 | TK 1 | 230631.98 | 436541.02 | 3° 56' 45.273" | 96° 34' 27.361" |
| 2 | TK 2 | 230537.47 | 436081.92 | 3° 56' 30.325" | 96° 34' 24.342" |
| 3 | TK 3 | 230381.15 | 435668.24 | 3° 56' 13.596" | 96° 34' 19.326" |
| 4 | TK 4 | 230279.78 | 435499.43 | 3° 56' 11.347" | 96° 34' 16.048" |
| 5 | TK 5 | 230213.68 | 435511.70 | 3° 56' 11.740" | 96° 34' 13.912" |
| 6 | TK 6 | 230193.06 | 435218.76 | 3° 56' 2.206" | 96° 34' 13.283" |
| 7 | TK 7 | 230186.29 | 435113.13 | 3° 55' 58.769" | 96° 34' 13.056" |
| 8 | TK 8 | 230070.43 | 435118.15 | 3° 55' 58.921" | 96° 34' 9.302" |
| 9 | TK 9 | 230017.53 | 434878.79 | 3° 55' 51.127" | 96° 34' 7.610" |
| 10 | TK 10 | 229616.07 | 434826.56 | 3° 55' 49.390" | 96° 33' 54.606" |
| 11 | TK 11 | 228701.00 | 435137.82 | 3° 55' 59.431" | 96° 33' 24.932" |
| 12 | TK 12 | 228784.12 | 435338.00 | 3° 56' 5.953" | 96° 33' 27.606" |
| 13 | TK 13 | 228726.75 | 435423.35 | 3° 56' 8.724" | 96° 33' 25.739" |
| 14 | TK 14 | 229338.18 | 435860.77 | 3° 56' 23.015" | 96° 33' 45.507" |
| 15 | TK 15 | 229317.87 | 436135.53 | 3° 56' 31.954" | 96° 33' 44.823" |
| 16 | TK 16 | 229411.49 | 436474.56 | 3° 56' 42.995" | 96° 33' 47.824" |
| 17 | TK 17 | 229417.02 | 436813.72 | 3° 56' 54.031" | 96° 33' 47.971" |
| 18 | TK 18 | 229583.46 | 436826.84 | 3° 56' 54.474" | 96° 33' 53.362" |
| 19 | TK 19 | 229583.47 | 436781.74 | 3° 56' 53.006" | 96° 33' 53.367" |
| 20 | TK 20 | 230462.37 | 436808.81 | 3° 56' 53.971" | 96° 34' 21.840" |

BUPATI NAGAN RAYA,

**M. JAMIN IDHAM**

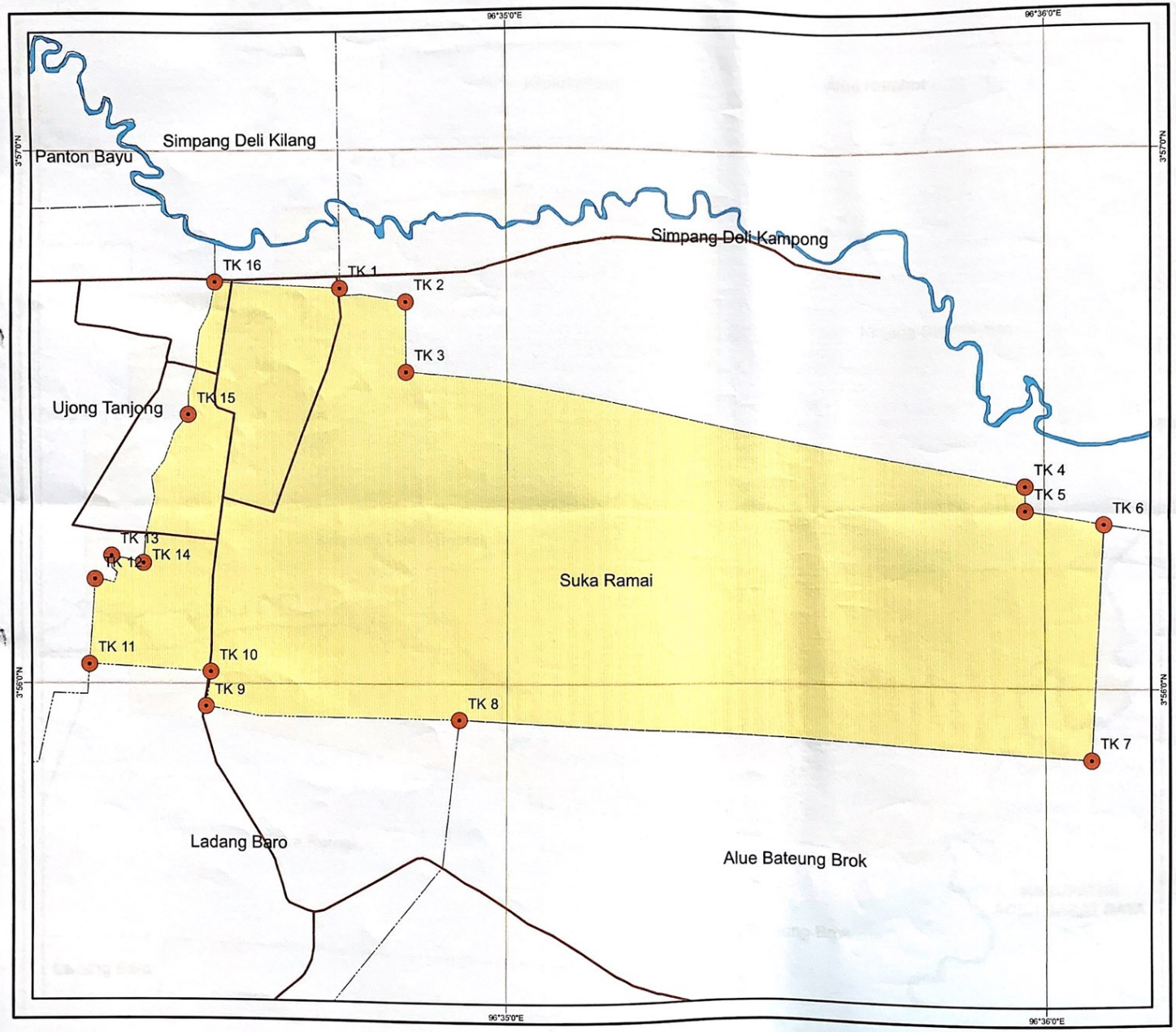


LAMPIRAN PERATURAN BUPATI NAGAN RAYA
NOMOR : TAHUN 2021
TENTANG : PETA BATAS WILAYAH GAMPONG DALAM KECAMATAN DARUL MAKMUR KABUPATEN NAGAN RAYA

**BUPATI NAGAN RAYA**

## PETA BATAS ADMINISTRASI GAMPONG SUKA RAMAI KECAMATAN DARUL MAKMUR

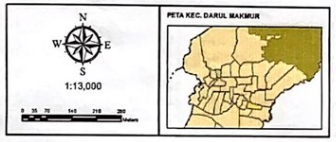


**PROYEKSI**

| | |
|---|---|
| Sistem Grid | : Grid Geografis |
| Datum Horizontal | : Datum - WGS 1984 |
| Zona UTM | : 47 N |

**KETERANGAN :**

- Batas Kabupaten
- Batas Kecamatan
- Batas Gampong
- Jalan
- Titik Batas
- Kawasan Hutan
- Danau
- Sungai

**TITIK KOORDINAT BATAS**

| NO. | NO. TITIK KOORDINAT | KOORDINAT | | | |
|---|---|---|---|---|---|
| | | UTM | | GEOGRAFIS | |
| | | X | Y | LINTANG | BUJUR |
| 1 | TK 1 | 231068.04 | 436517.05 | 3° 56' 44.535" | 96° 34' 41.491" |
| 2 | TK 2 | 231297.81 | 436468.37 | 3° 56' 42.972" | 96° 34' 48.940" |
| 3 | TK 3 | 231297.23 | 435225.49 | 3° 56' 35.069" | 96° 34' 48.944" |
| 4 | TK 4 | 233435.38 | 435829.09 | 3° 56' 22.372" | 96° 35' 58.257" |
| 5 | TK 5 | 233435.38 | 435745.39 | 3° 56' 19.648" | 96° 35' 58.264" |
| 6 | TK 6 | 233698.97 | 435701.16 | 3° 56' 18.233" | 96° 36' 6.805" |
| 7 | TK 7 | 233653.01 | 434899.21 | 3° 55' 52.134" | 96° 36' 5.394" |
| 8 | TK 8 | 231480.22 | 435024.34 | 3° 55' 56.001" | 96° 34' 54.986" |
| 9 | TK 9 | 230597.82 | 435072.66 | 3° 55' 57.491" | 96° 34' 26.393" |
| 10 | TK 10 | 230614.44 | 435191.79 | 3° 56' 1.369" | 96° 34' 26.920" |
| 11 | TK 11 | 230193.60 | 435218.76 | 3° 56' 2.206" | 96° 34' 13.283" |
| 12 | TK 12 | 230213.88 | 435511.70 | 3° 56' 11.740" | 96° 34' 13.912" |
| 13 | TK 13 | 230271.19 | 435593.86 | 3° 56' 14.419" | 96° 34' 15.761" |
| 14 | TK 14 | 230381.15 | 435568.24 | 3° 56' 13.596" | 96° 34' 19.326" |
| 15 | TK 15 | 230537.47 | 436081.92 | 3° 56' 30.326" | 96° 34' 24.342" |
| 16 | TK 16 | 230631.98 | 436541.02 | 3° 56' 45.273" | 96° 34' 27.361" |

BUPATI NAGAN RAYA,

**M. JAMIN IBHAM**

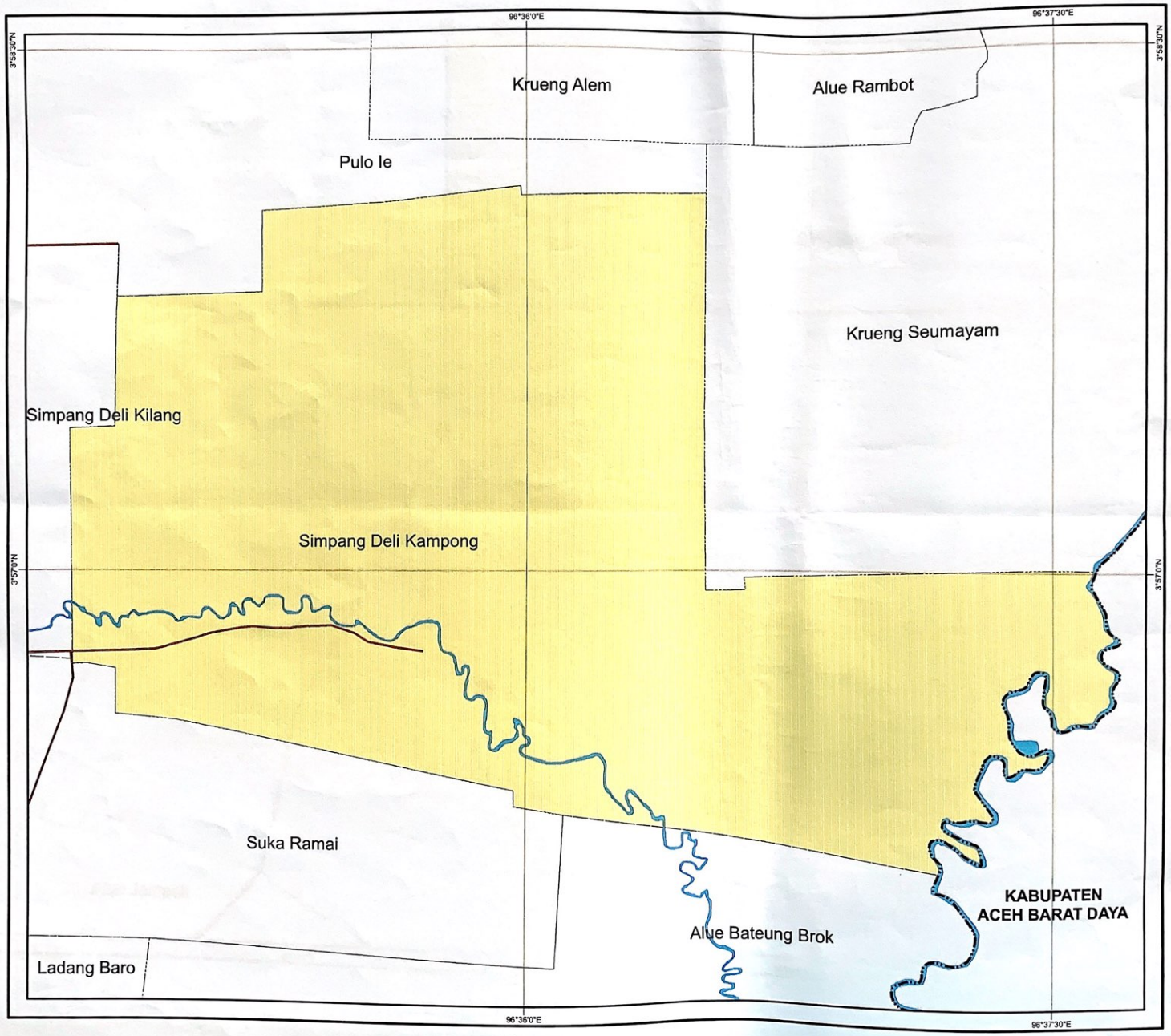


LAMPIRAN PERATURAN BUPATI NAGAN RAYA
NOMOR : TAHUN 2021
TENTANG : PETA BATAS WILAYAH GAMPONG DALAM KECAMATAN DARUL MAKMUR KABUPATEN NAGAN RAYA

**BUPATI NAGAN RAYA**

## PETA BATAS ADMINISTRASI GAMPONG SIMPANG DELI KAMPONG KECAMATAN DARUL MAKMUR

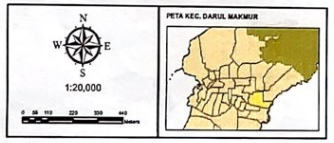


**PROYEKSI**

| | |
|---|---|
| Sistem Grid | : Grid Geografis |
| Datum Horizontal | : Datum - WGS 1984 |
| Zona UTM | : 47 N |

**KETERANGAN :**

- Batas Kabupaten
- Batas Kecamatan
- Batas Gampong
- Jalan
- Titik Batas
- Kawasan Hutan
- Danau
- Sungai

**TITIK KOORDINAT BATAS**

| NO. | NO. TITIK KOORDINAT | KOORDINAT | | | |
|---|---|---|---|---|---|
| | | UTM | | GEOGRAFIS | |
| | | X | Y | UNTANG | BUJUR |
| 1 | TK 1 | 234466.71 | 439002.22 | 3° 58' 5.722" | 96° 36' 31.376" |
| 2 | TK 2 | 234469.32 | 436974.40 | 3° 56' 56.483" | 96° 36' 31.659" |
| 3 | TK 3 | 234675.70 | 436945.84 | 3° 56' 58.827" | 96° 36' 38.339" |
| 4 | TK 4 | 236489.95 | 436989.71 | 3° 57' 0.424" | 96° 37' 37.118" |
| 5 | TK 5 | 235696.64 | 435408.87 | 3° 56' 8.909" | 96° 37' 11.560" |
| 6 | TK 6 | 233698.97 | 435701.16 | 3° 56' 18.233" | 96° 36' 6.809" |
| 7 | TK 7 | 233435.38 | 435829.09 | 3° 56' 22.372" | 96° 35' 58.257" |
| 8 | TK 8 | 231297.23 | 436225.49 | 3° 56' 35.069" | 96° 34' 48.944" |
| 9 | TK 9 | 231297.81 | 436468.37 | 3° 56' 42.972" | 96° 34' 48.940" |
| 10 | TK 10 | 231068.79 | 436490.77 | 3° 56' 43.686" | 96° 34' 41.518" |
| 11 | TK 11 | 231060.01 | 437748.59 | 3° 57' 24.608" | 96° 34' 41.115" |
| 12 | TK 12 | 231299.05 | 437758.56 | 3° 57' 24.955" | 96° 34' 48.859" |
| 13 | TK 13 | 231327.15 | 438449.03 | 3° 57' 47.425" | 96° 34' 49.704" |
| 14 | TK 14 | 232088.65 | 438471.72 | 3° 57' 48.236" | 96° 35' 14.375" |
| 15 | TK 15 | 232091.30 | 438902.99 | 3° 58' 2.269" | 96° 35' 14.420" |
| 16 | TK 16 | 233475.07 | 439022.06 | 3° 58' 6.275" | 96° 35' 59.244" |

BUPATI NAGAN RAYA,

**M. JAMIN IDHAM**

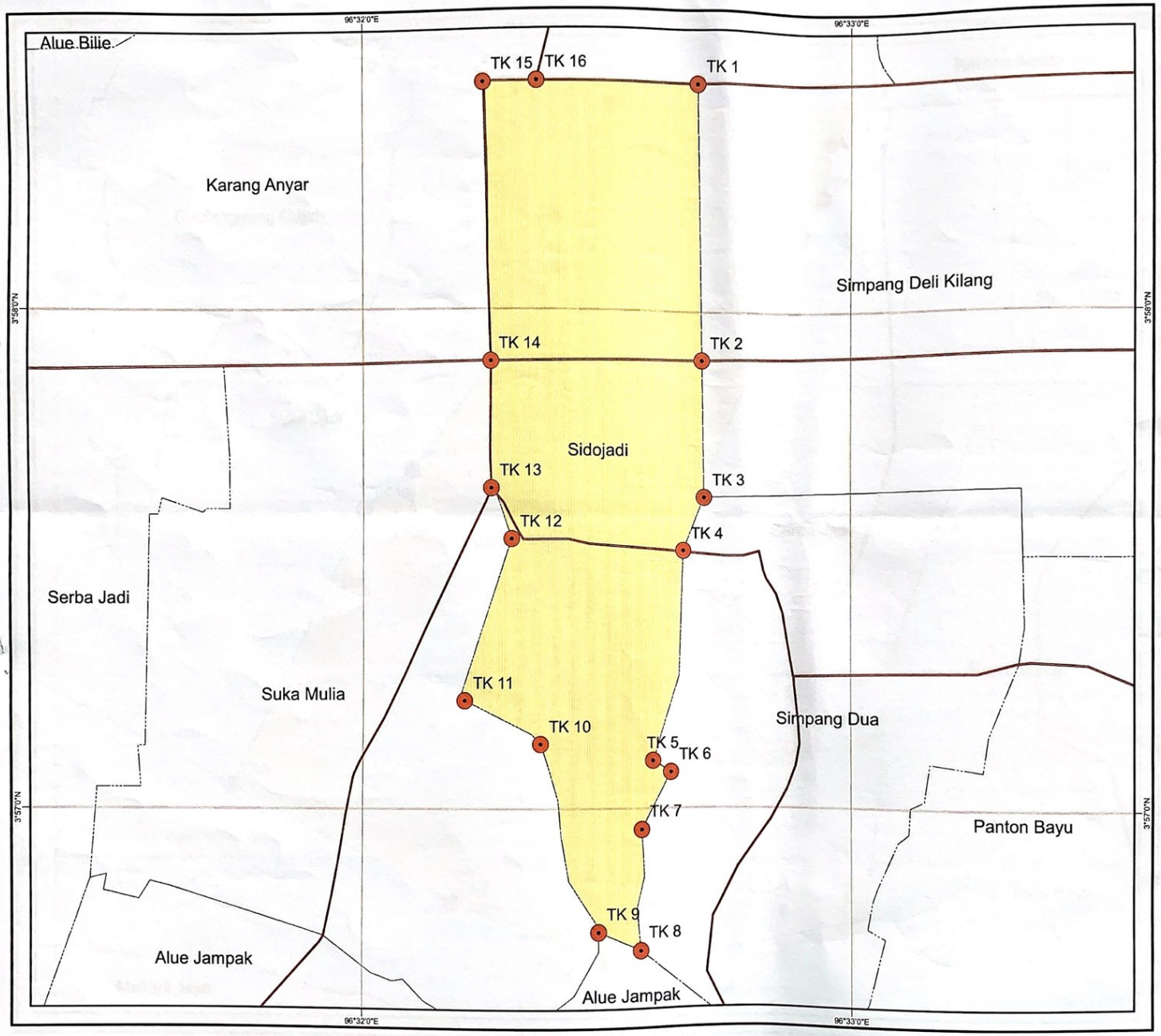


LAMPIRAN PERATURAN BUPATI NAGAN RAYA
NOMOR : TAHUN 2021
TENTANG : PETA BATAS WILAYAH GAMPONG DALAM KECAMATAN DARUL MAKMUR KABUPATEN NAGAN RAYA

**BUPATI NAGAN RAYA**

# PETA BATAS ADMINISTRASI GAMPONG SIDOJADI KECAMATAN DARUL MAKMUR

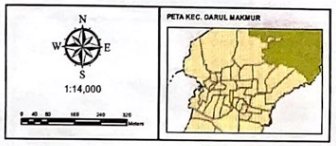


PROYEKSI
Sistem Grid : Grid Geografis
Datum Horizontal : Datum - WGS 1984
Zona UTM : 47 N

KETERANGAN :
- Batas Kabupaten
- Batas Kecamatan
- Batas Gampong
- Jalan
- Titik Batas
- Kawasan Hutan
- Danau
- Sungai

**TITIK KOORDINAT BATAS**

| NO. | NO. TITIK KOORDINAT | KOORDINAT | | | |
|---|---|---|---|---|---|
| | | UTM | | GEOGRAFIS | |
| | | X | Y | LINTANG | BUJUR |
| 1 | TK 1 | 227367.90 | 439676.56 | 3° 58' 26.988" | 96° 32' 41.307" |
| 2 | TK 2 | 227383.39 | 438669.53 | 3° 57' 54.222" | 96° 32' 41.906" |
| 3 | TK 3 | 227391.24 | 438161.6 | 3° 57' 37.696" | 96° 32' 42.209" |
| 4 | TK 4 | 227310.48 | 437961.83 | 3° 57' 31.188" | 96° 32' 39.611" |
| 5 | TK 5 | 227191.51 | 437180.63 | 3° 57' 5.757" | 96° 32' 35.832" |
| 6 | TK 6 | 227260.93 | 437138.31 | 3° 57' 4.387" | 96° 32' 38.085" |
| 7 | TK 7 | 227147.95 | 436927.71 | 3° 56' 57.523" | 96° 32' 34.445" |
| 8 | TK 8 | 227144.61 | 436485.95 | 3° 56' 43.148" | 96° 32' 34.379" |
| 9 | TK 9 | 226984.43 | 436555.26 | 3° 56' 45.397" | 96° 32' 29.182" |
| 10 | TK 10 | 226767.12 | 437242.71 | 3° 57' 7.736" | 96° 32' 22.076" |
| 11 | TK 11 | 226481.75 | 437403.45 | 3° 57' 12.939" | 96° 32' 12.815" |
| 12 | TK 12 | 226659.19 | 438002.13 | 3° 57' 32.436" | 96° 32' 18.506" |
| 13 | TK 13 | 226583.31 | 438190.90 | 3° 57' 38.571" | 96° 32' 16.030" |
| 14 | TK 14 | 226583.98 | 438659.65 | 3° 57' 53.824" | 96° 32' 16.006" |
| 15 | TK 15 | 226561.13 | 439677.83 | 3° 58' 26.951" | 96° 32' 15.168" |
| 16 | TK 16 | 226762.68 | 439681.97 | 3° 58' 27.106" | 96° 32' 21.698" |

BUPATI NAGAN RAYA,

**M. JAMIN ISHAM**

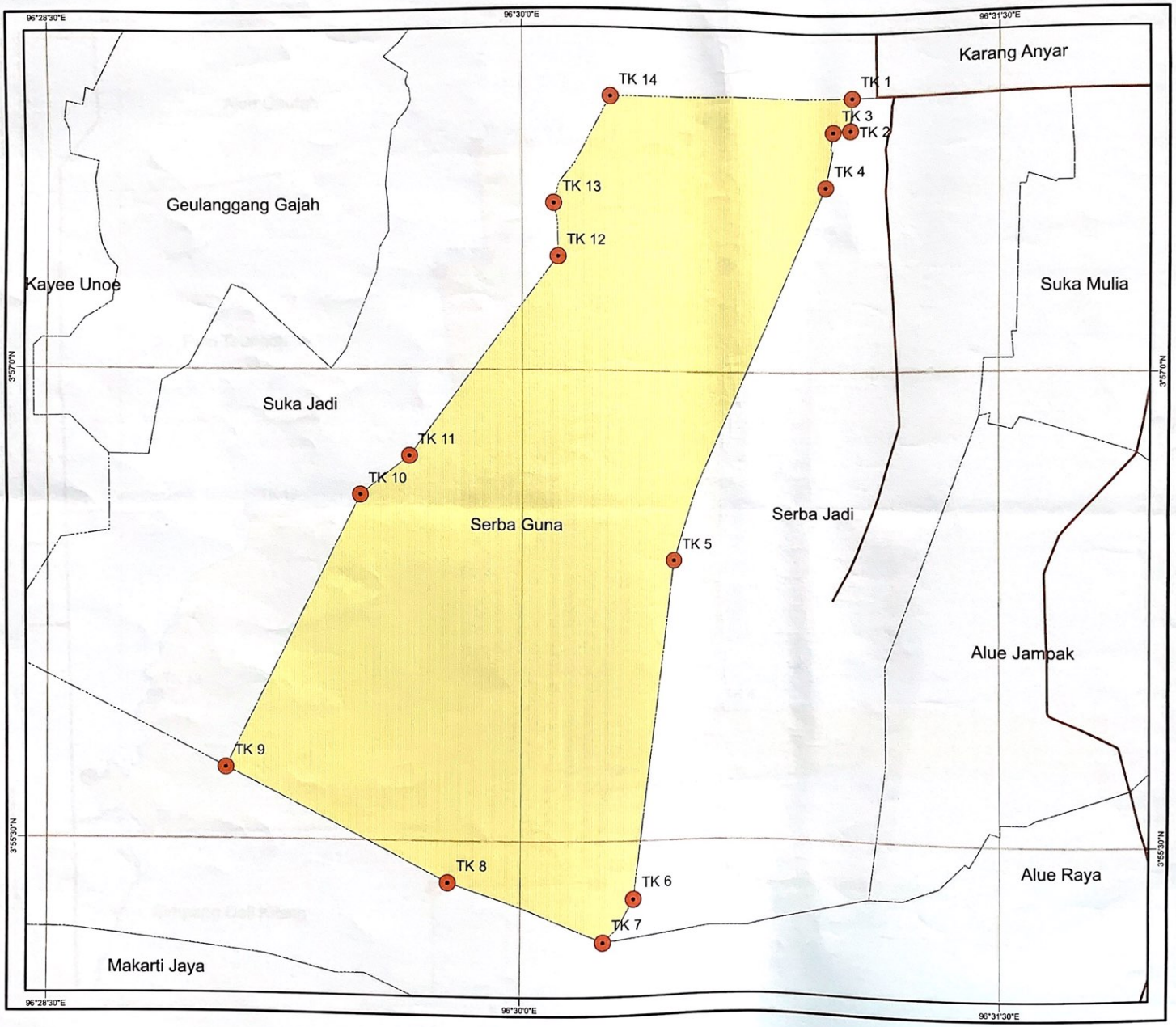


LAMPIRAN PERATURAN BUPATI NAGAN RAYA
NOMOR : TAHUN 2021
TENTANG : PETA BATAS WILAYAH GAMPONG DALAM KECAMATAN DARUL MAKMUR KABUPATEN NAGAN RAYA

**BUPATI NAGAN RAYA**

# PETA BATAS ADMINISTRASI GAMPONG SERBA GUNA KECAMATAN DARUL MAKMUR

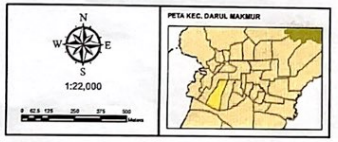


**PROYEKSI**

| | |
|---|---|
| Sistem Grid | : Grid Geografis |
| Datum Horizontal | : Datum - WGS 1984 |
| Zona UTM | : 47 N |

**KETERANGAN :**

- Batas Kabupaten
- Batas Kecamatan
- Batas Gampong
- Jalan
- Titik Batas
- Kawasan Hutan
- Danau
- Sungai

**TITIK KOORDINAT BATAS**

| NO. | NO. TITIK KOORDINAT | KOORDINAT | | | |
|---|---|---|---|---|---|
| | | U T M | | GEOGRAFIS | |
| | | X | Y | LINTANG | BUJUR |
| 1 | TK 1 | 224333.04 | 438626.07 | 3° 57' 52.512" | 96° 31' 3.081" |
| 2 | TK 2 | 224323.66 | 438436.86 | 3° 57' 46.355" | 96° 31' 2.796" |
| 3 | TK 3 | 224223.08 | 438428.84 | 3° 57' 46.084" | 96° 30' 59.538" |
| 4 | TK 4 | 224180.32 | 438104.42 | 3° 57' 35.524" | 96° 30' 58.184" |
| 5 | TK 5 | 223281.47 | 435895.26 | 3° 56' 23.555" | 96° 30' 29.277" |
| 6 | TK 6 | 223038.54 | 433913.50 | 3° 55' 19.049" | 96° 30' 21.599" |
| 7 | TK 7 | 222860.84 | 433666.69 | 3° 55' 11.002" | 96° 30' 15.866" |
| 8 | TK 8 | 221961.09 | 434013.07 | 3° 55' 22.185" | 96° 29' 46.683" |
| 9 | TK 9 | 220655.02 | 434678.51 | 3° 55' 43.709" | 96° 29' 4.306" |
| 10 | TK 10 | 221439.09 | 436282.57 | 3° 56' 35.977" | 96° 29' 29.551" |
| 11 | TK 11 | 221729.30 | 436511.34 | 3° 56' 43.449" | 96° 29' 38.931" |
| 12 | TK 12 | 222602.08 | 437682.12 | 3° 57' 21.629" | 96° 30' 7.093" |
| 13 | TK 13 | 222578.02 | 437990.13 | 3° 57' 31.649" | 96° 30' 6.283" |
| 14 | TK 14 | 222906.40 | 438511.28 | 3° 57' 51.892" | 96° 30' 16.862" |

BUPATI NAGAN RAYA,

**M. JAMIN IDHAM**

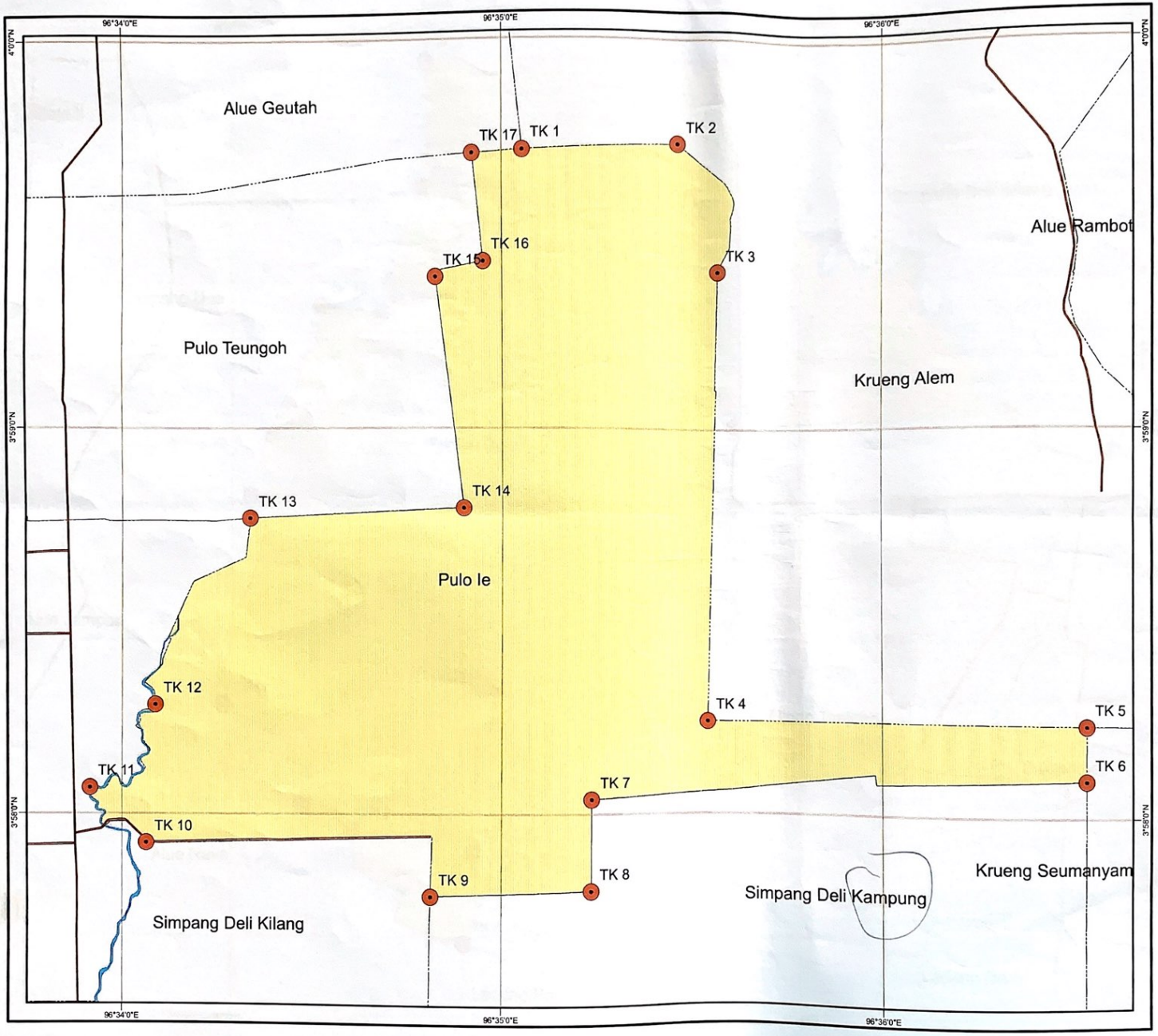


LAMPIRAN PERATURAN BUPATI NAGAN RAYA
NOMOR : TAHUN 2021
TENTANG : PETA BATAS WILAYAH GAMPONG DALAM KECAMATAN DARUL MAKMUR KABUPATEN NAGAN RAYA

**BUPATI NAGAN RAYA**

# PETA BATAS ADMINISTRASI GAMPONG PULO IE KECAMATAN DARUL MAKMUR

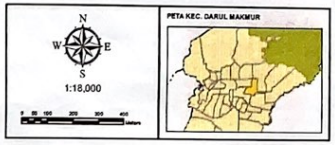


**PROYEKSI**

| | |
|---|---|
| Sistem Grid | : Grid Geografis |
| Datum Horizontal | : Datum - WGS 1984 |
| Zona UTM | : 47 N |

**KETERANGAN :**

- Batas Kabupaten
- Batas Kecamatan
- Batas Gampong
- Jalan
- Titik Batas
- Kawasan Hutan
- Danau
- Sungai

**TITIK KOORDINAT BATAS**

| NO. | NO. TITIK KOORDINAT | KOORDINAT | | | |
|---|---|---|---|---|---|
| | | UTM | | GEOGRAFIS | |
| | | X | Y | LINTANG | BUJUR |
| 1 | TK 1 | 231764.75 | 441999.91 | 3° 59' 43.011" | 96° 35' 3.545" |
| 2 | TK 2 | 232515.71 | 442034.62 | 3° 59' 44.212" | 96° 35' 28.004" |
| 3 | TK 3 | 232715.61 | 441431.20 | 3° 59' 24.596" | 96° 35' 34.409" |
| 4 | TK 4 | 232567.38 | 439274.40 | 3° 58' 14.409" | 96° 35' 33.050" |
| 5 | TK 5 | 234467.67 | 439260.65 | 3° 58' 14.132" | 96° 36' 31.382" |
| 6 | TK 6 | 234466.71 | 439002.22 | 3° 58' 5.722" | 96° 36' 31.376" |
| 7 | TK 7 | 232091.30 | 438902.99 | 3° 58' 2.269" | 96° 35' 14.420" |
| 8 | TK 8 | 232088.65 | 438471.72 | 3° 57' 48.236" | 96° 35' 14.375" |
| 9 | TK 9 | 231311.80 | 438448.74 | 3° 57' 47.414" | 96° 34' 49.207" |
| 10 | TK 10 | 229923.44 | 438702.47 | 3° 57' 55.538" | 96° 34' 4.700" |
| 11 | TK 11 | 229649.60 | 438966.18 | 3° 58' 4.093" | 96° 33' 55.302" |
| 12 | TK 12 | 229968.14 | 439361.64 | 3° 58' 16.991" | 96° 34' 5.585" |
| 13 | TK 13 | 230429.32 | 440251.78 | 3° 58' 46.000" | 96° 34' 20.443" |
| 14 | TK 14 | 231474.52 | 440297.90 | 3° 58' 47.600" | 96° 34' 54.304" |
| 15 | TK 15 | 231340.02 | 441402.21 | 3° 59' 23.521" | 96° 34' 49.840" |
| 16 | TK 16 | 231572.30 | 441474.21 | 3° 59' 25.886" | 96° 34' 57.360" |
| 17 | TK 17 | 231521.61 | 441985.84 | 3° 59' 42.530" | 96° 34' 55.669" |

BUPATI NAGAN RAYA,

**M. JAMIN IDHAM**

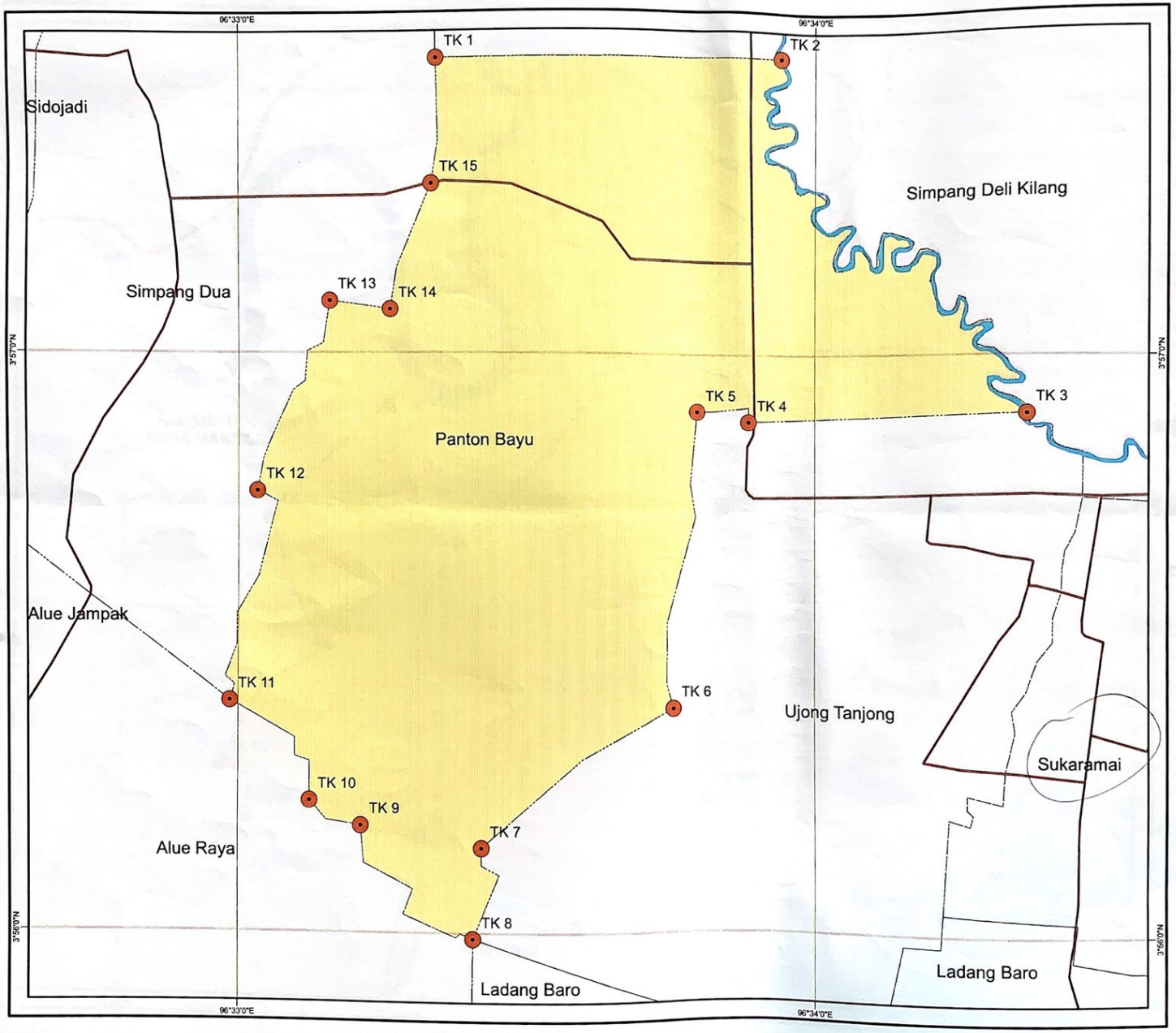


LAMPIRAN PERATURAN BUPATI NAGAN RAYA
NOMOR : TAHUN 2021
TENTANG : PETA BATAS WILAYAH GAMPONG DALAM KECAMATAN DARUL MAKMUR KABUPATEN NAGAN RAYA

**BUPATI NAGAN RAYA**

# PETA BATAS ADMINISTRASI GAMPONG PANTON BAYU KECAMATAN DARUL MAKMUR

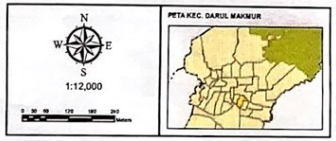


**PROYEKSI**

| | |
|---|---|
| Sistem Grid | : Grid Geografis |
| Datum Horizontal | : Datum - WGS 1984 |
| Zona UTM | : 47 N |

**KETERANGAN :**

- Batas Kabupaten
- Batas Kecamatan
- Batas Gampong
- Jalan
- Titik Batas
- Kawasan Hutan
- Danau
- Sungai

**TITIK KOORDINAT BATAS**

| NO. | NO. TITIK KOORDINAT | KOORDINAT | | | |
|---|---|---|---|---|---|
| | | UTM | | GEOGRAFIS | |
| | | X | Y | LINTANG | BUJUR |
| 1 | TK 1 | 228583.62 | 437934.04 | 3° 57' 30.406" | 96° 33' 20.863" |
| 2 | TK 2 | 229689.95 | 437938.06 | 3° 57' 30.642" | 96° 33' 56.707" |
| 3 | TK 3 | 230462.37 | 436808.81 | 3° 56' 53.971" | 96° 34' 21.840" |
| 4 | TK 4 | 229583.47 | 436781.74 | 3° 56' 53.006" | 96° 33' 53.367" |
| 5 | TK 5 | 229417.02 | 436813.72 | 3° 56' 54.031" | 96° 33' 47.971" |
| 6 | TK 6 | 229338.18 | 435860.77 | 3° 56' 23.016" | 96° 33' 45.507" |
| 7 | TK 7 | 228726.75 | 435423.35 | 3° 56' 8.724" | 96° 33' 25.739" |
| 8 | TK 8 | 228701.00 | 435137.82 | 3° 55' 59.431" | 96° 33' 24.932" |
| 9 | TK 9 | 228338.82 | 435495.00 | 3° 56' 11.019" | 96° 33' 13.164" |
| 10 | TK 10 | 228173.75 | 435573.32 | 3° 56' 13.551" | 96° 33' 7.809" |
| 11 | TK 11 | 227917.53 | 435891.27 | 3° 56' 23.872" | 96° 32' 59.477" |
| 12 | TK 12 | 228006.29 | 436560.51 | 3° 56' 45.657" | 96° 33' 2.289" |
| 13 | TK 13 | 228239.30 | 437166.73 | 3° 57' 5.405" | 96° 33' 9.781" |
| 14 | TK 14 | 228433.43 | 437138.92 | 3° 57' 4.519" | 96° 33' 16.073" |
| 15 | TK 15 | 228566.62 | 437537.85 | 3° 57' 17.512" | 96° 33' 20.350" |

BUPATI NAGAN RAYA,

**M. JAMIN IDHAM**

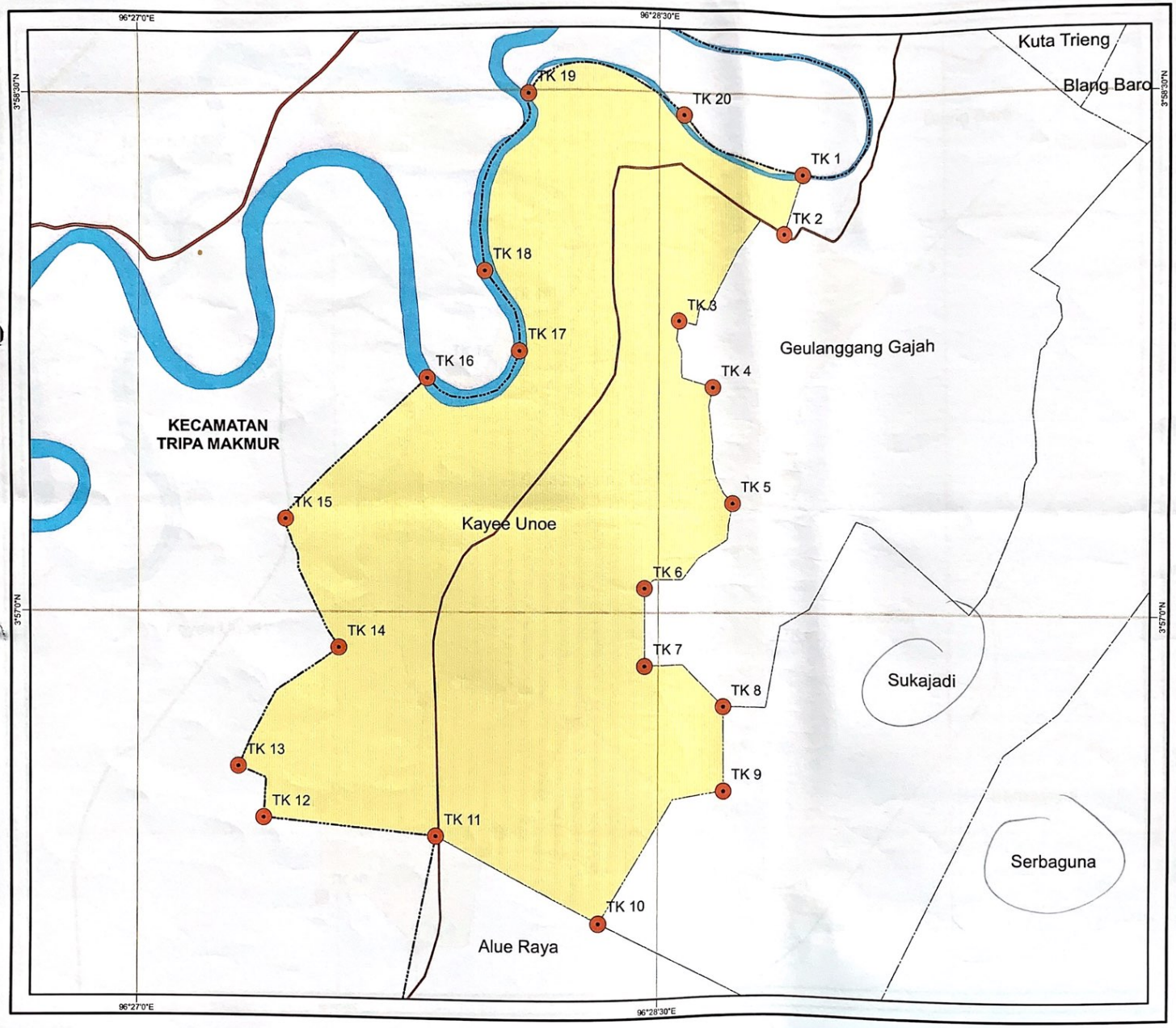


LAMPIRAN PERATURAN BUPATI NAGAN RAYA
NOMOR : TAHUN 2021
TENTANG : PETA BATAS WILAYAH GAMPONG DALAM KECAMATAN DARUL MAKMUR KABUPATEN NAGAN RAYA

**BUPATI NAGAN RAYA**

# PETA BATAS ADMINISTRASI GAMPONG KAYEE UNOE KECAMATAN DARUL MAKMUR

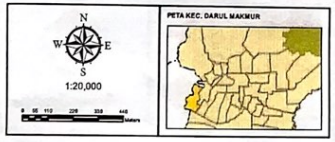


**PROYEKSI**

| | |
|---|---|
| Sistem Grid | : Grid Geografis |
| Datum Horizontal | : Datum - WGS 1984 |
| Zona UTM | : 47 N |

**KETERANGAN :**

- Batas Kabupaten
- Batas Kecamatan
- Batas Gampong
- Jalan
- Titik Batas
- Kawasan Hutan
- Danau
- Sungai

**TITIK KOORDINAT BATAS**

| NO. | NO. TITIK KOORDINAT | KOORDINAT | | | |
|---|---|---|---|---|---|
| | | UTM | | GEOGRAFIS | |
| | | X | Y | LINTANG | BUJUR |
| 1 | TK 1 | 220896.99 | 439380.24 | 03° 58' 16.664" | 96° 28' 55.486" |
| 2 | TK 2 | 220296.98 | 439062.71 | 3° 58' 6.323" | 96° 28' 52.277" |
| 3 | TK 3 | 219728.34 | 438594.09 | 3° 57' 51.019" | 96° 28' 33.901" |
| 4 | TK 4 | 219914.06 | 438244.40 | 3° 57' 39.659" | 96° 28' 39.952" |
| 5 | TK 5 | 220022.68 | 437619.63 | 3° 57' 19.342" | 96° 28' 43.533" |
| 6 | TK 6 | 219538.91 | 437157.79 | 3° 57' 4.267" | 96° 28' 27.905" |
| 7 | TK 7 | 219538.91 | 436742.28 | 3° 56' 50.748" | 96° 28' 27.946" |
| 8 | TK 8 | 219970.55 | 436521.71 | 3° 56' 43.614" | 96° 28' 41.951" |
| 9 | TK 9 | 219970.55 | 436070.63 | 3° 56' 28.937" | 96° 28' 41.996" |
| 10 | TK 10 | 219293.54 | 435388.43 | 3° 56' 6.674" | 96° 28' 20.130" |
| 11 | TK 11 | 218432.12 | 435843.96 | 3° 56' 21.410" | 96° 27' 52.178" |
| 12 | TK 12 | 217510.34 | 435938.88 | 3° 56' 24.407" | 96° 27' 22.306" |
| 13 | TK 13 | 217373.90 | 436211.86 | 3° 56' 33.275" | 96° 27' 17.859" |
| 14 | TK 14 | 217907.41 | 436842.95 | 3° 56' 53.862" | 96° 27' 35.080" |
| 15 | TK 15 | 217620.61 | 437530.4 | 3° 57' 16.200" | 96° 27' 25.721" |
| 16 | TK 16 | 218383.12 | 438291.77 | 3° 57' 40.723" | 96° 27' 50.350" |
| 17 | TK 17 | 218875.66 | 438423.99 | 3° 57' 45.400" | 96° 28' 6.292" |
| 18 | TK 18 | 218694.07 | 438848.03 | 3° 57' 59.178" | 96° 28' 0.367" |
| 19 | TK 19 | 218931.35 | 439778.70 | 3° 58' 29.483" | 96° 28' 7.962" |
| 20 | TK 20 | 219755.33 | 439678.12 | 3° 58' 26.293" | 96° 28' 34.668" |

BUPATI NAGAN RAYA,

**M. JAMIN IDHAM**

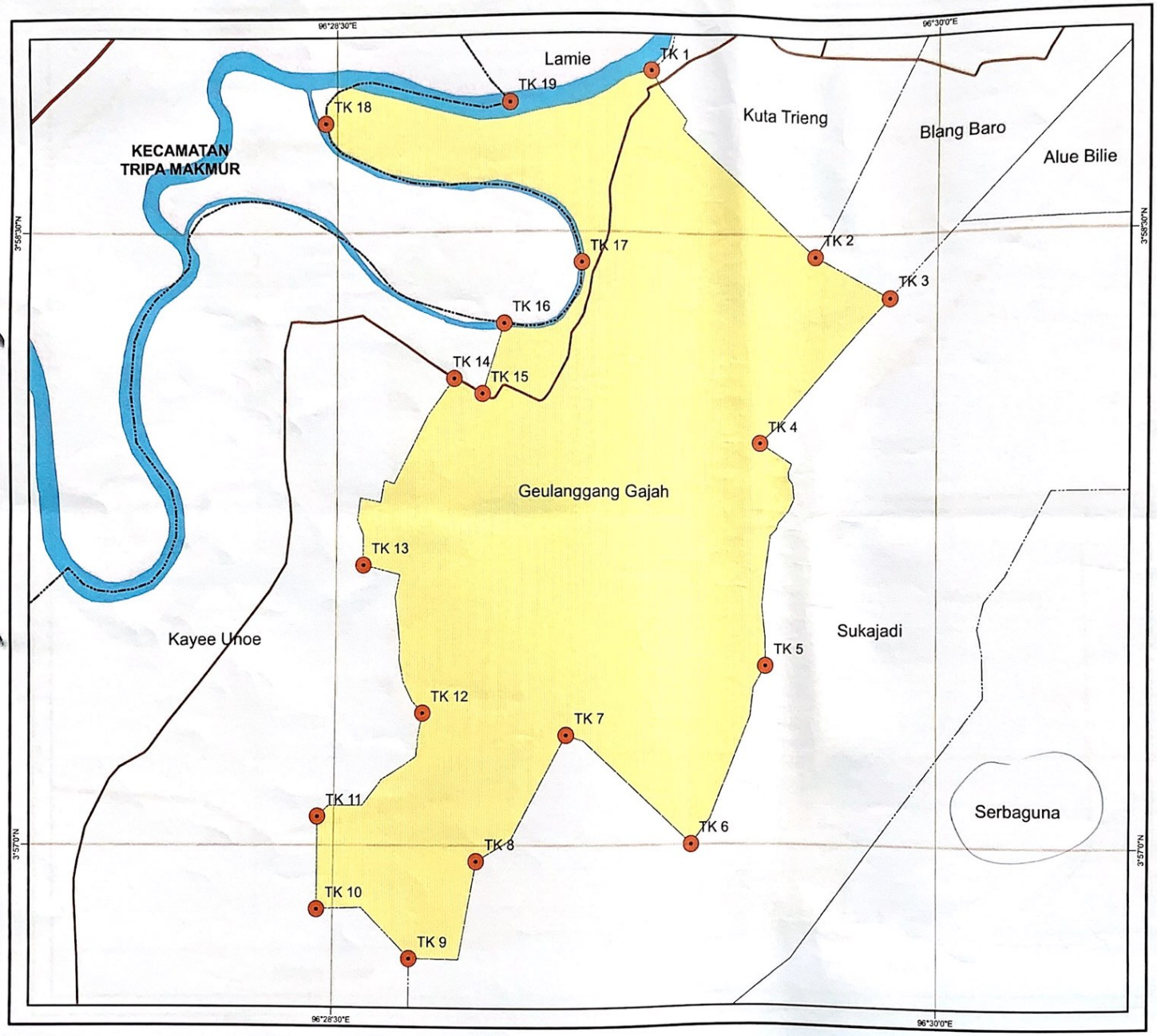


LAMPIRAN PERATURAN BUPATI NAGAN RAYA
NOMOR : TAHUN 2021
TENTANG : PETA BATAS WILAYAH GAMPONG DALAM KECAMATAN DARUL MAKMUR KABUPATEN NAGAN RAYA

**BUPATI NAGAN RAYA**

## PETA BATAS ADMINISTRASI GAMPONG GEULANGGANG GAJAH KECAMATAN DARUL MAKMUR

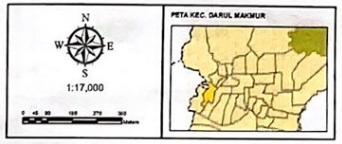


**PROYEKSI**

| | |
|---|---|
| Sistem Grid | : Grid Geografis |
| Datum Horizontal | : Datum - WGS 1984 |
| Zona UTM | : 47 N |

**KETERANGAN :**

Batas Kabupaten
Batas Kecamatan
Batas Gampong
Jalan
Titik Batas
Kawasan Hutan
Danau
Sungai

**TITIK KOORDINAT BATAS**

| NO. | NO. TITIK KOORDINAT | KOORDINAT | | | |
|---|---|---|---|---|---|
| | | UTM | | GEOGRAFIS | |
| | | X | Y | LINTANG | BUJUR |
| 1 | TK 1 | 221072.03 | 440509.16 | 03° 58' 53.463" | 96° 29' 17.344" |
| 2 | TK 2 | 221839.19 | 439691.01 | 3° 58' 26.913" | 96° 29' 42.180" |
| 3 | TK 3 | 222182.64 | 439496.40 | 3° 58' 20.620" | 96° 29' 53.326" |
| 4 | TK 4 | 221584.02 | 438844.01 | 3° 57' 59.334" | 96° 29' 33.996" |
| 5 | TK 5 | 221613.87 | 437825.09 | 3° 57' 26.314" | 96° 29' 35.063" |
| 6 | TK 6 | 221269.53 | 437023.61 | 3° 57' 0.072" | 96° 29' 23.986" |
| 7 | TK 7 | 220685.90 | 437517.32 | 3° 57' 16.079" | 96° 29' 5.029" |
| 8 | TK 8 | 220278.54 | 436954.61 | 3° 56' 57.729" | 96° 28' 51.887" |
| 9 | TK 9 | 219970.55 | 436521.71 | 3° 56' 43.634" | 96° 28' 41.951" |
| 10 | TK 10 | 219538.91 | 436742.28 | 3° 56' 50.748" | 96° 28' 27.946" |
| 11 | TK 11 | 219538.91 | 437157.79 | 3° 57' 4.267" | 96° 28' 27.905" |
| 12 | TK 12 | 220022.68 | 437619.63 | 3° 57' 19.342" | 96° 28' 43.533" |
| 13 | TK 13 | 219744.11 | 438289.97 | 3° 57' 41.125" | 96° 28' 34.441" |
| 14 | TK 14 | 220165.51 | 439132.15 | 3° 58' 8.569" | 96° 28' 48.011" |
| 15 | TK 15 | 220296.98 | 439062.71 | 3° 58' 6.323" | 96° 28' 52.277" |
| 16 | TK 16 | 220396.99 | 439380.24 | 3° 58' 16.664" | 96° 28' 55.486" |
| 17 | TK 17 | 220754.36 | 439653.25 | 3° 58' 25.583" | 96° 29' 7.037" |
| 18 | TK 18 | 219569.37 | 440285.54 | 3° 58' 46.198" | 96° 28' 28.583" |
| 19 | TK 19 | 220426.40 | 440369.57 | 3° 58' 48.857" | 96° 28' 56.341" |

BUPATI NAGAN RAYA,

**M. JAMIN IDHAM**

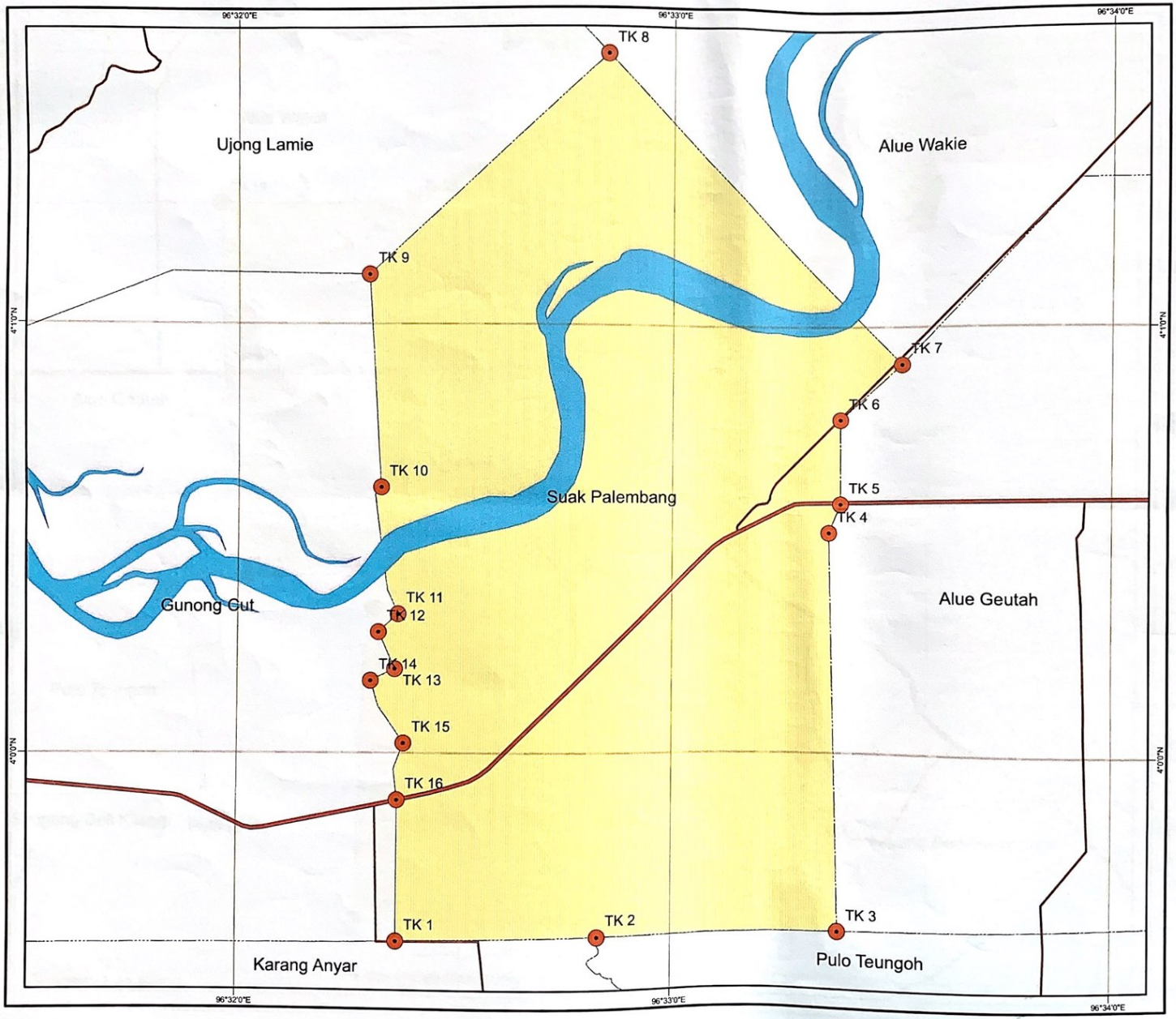


LAMPIRAN PERATURAN BUPATI NAGAN RAYA
NOMOR : TAHUN 2021
TENTANG : PETA BATAS WILAYAH GAMPONG DALAM KECAMATAN DARUL MAKMUR KABUPATEN NAGAN RAYA

**BUPATI NAGAN RAYA**

# PETA BATAS ADMINISTRASI GAMPONG SUAK PALEMBANG KECAMATAN DARUL MAKMUR

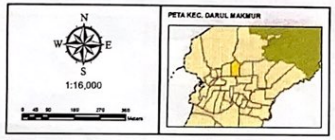


**PROYEKSI**

| | |
|---|---|
| Sistem Grid | : Grid Geografis |
| Datum Horizontal | : Datum - WGS 1984 |
| Zona UTM | : 47 N |

**KETERANGAN :**

- Batas Kabupaten
- Batas Kecamatan
- Batas Gampong
- Jalan
- Titik Batas
- Kawasan Hutan
- Danau
- Sungai

**TITIK KOORDINAT BATAS**

| NO. | NO. TITIK KOORDINAT | KOORDINAT | | | |
|---|---|---|---|---|---|
| | | U T M | | GEOGRAFIS | |
| | | X | Y | LINTANG | BUJUR |
| 1 | TK 1 | 226795.79 | 441739.59 | 3° 59' 34.061" | 96° 32' 22.571" |
| 2 | TK 2 | 227647.88 | 441758.03 | 3° 59' 34.744" | 96° 32' 50.178" |
| 3 | TK 3 | 228678.02 | 441776.44 | 3° 59' 35.443" | 96° 33' 23.553" |
| 4 | TK 4 | 228644.50 | 443481.56 | 4° 0' 30.922" | 96° 33' 22.302" |
| 5 | TK 5 | 228695.19 | 443625.72 | 4° 0' 34.967" | 96° 33' 23.933" |
| 6 | TK 6 | 228695.19 | 443972.22 | 4° 0' 46.892" | 96° 33' 23.897" |
| 7 | TK 7 | 228955.50 | 444212.14 | 4° 0' 54.724" | 96° 33' 32.309" |
| 8 | TK 8 | 227693.31 | 445530.26 | 4° 1' 37.492" | 96° 32' 51.283" |
| 9 | TK 9 | 226674.46 | 444503.13 | 4° 1' 6.899" | 96° 32' 18.362" |
| 10 | TK 10 | 226722.43 | 443678.32 | 4° 0' 37.137" | 96° 32' 20.006" |
| 11 | TK 11 | 226796.00 | 443132.23 | 4° 0' 19.375" | 96° 32' 22.443" |
| 12 | TK 12 | 226712.12 | 443055.30 | 4° 0' 16.864" | 96° 32' 19.733" |
| 13 | TK 13 | 226782.30 | 442896.30 | 4° 0' 11.697" | 96° 32' 22.022" |
| 14 | TK 14 | 226679.60 | 442946.71 | 4° 0' 10.074" | 96° 32' 18.699" |
| 15 | TK 15 | 226821.69 | 442579.65 | 4° 0' 1.398" | 96° 32' 23.329" |
| 16 | TK 16 | 226795.59 | 442339.13 | 3° 59' 53.569" | 96° 32' 22.507" |

BUPATI NAGAN RAYA,

M. JAMIN IBNAM

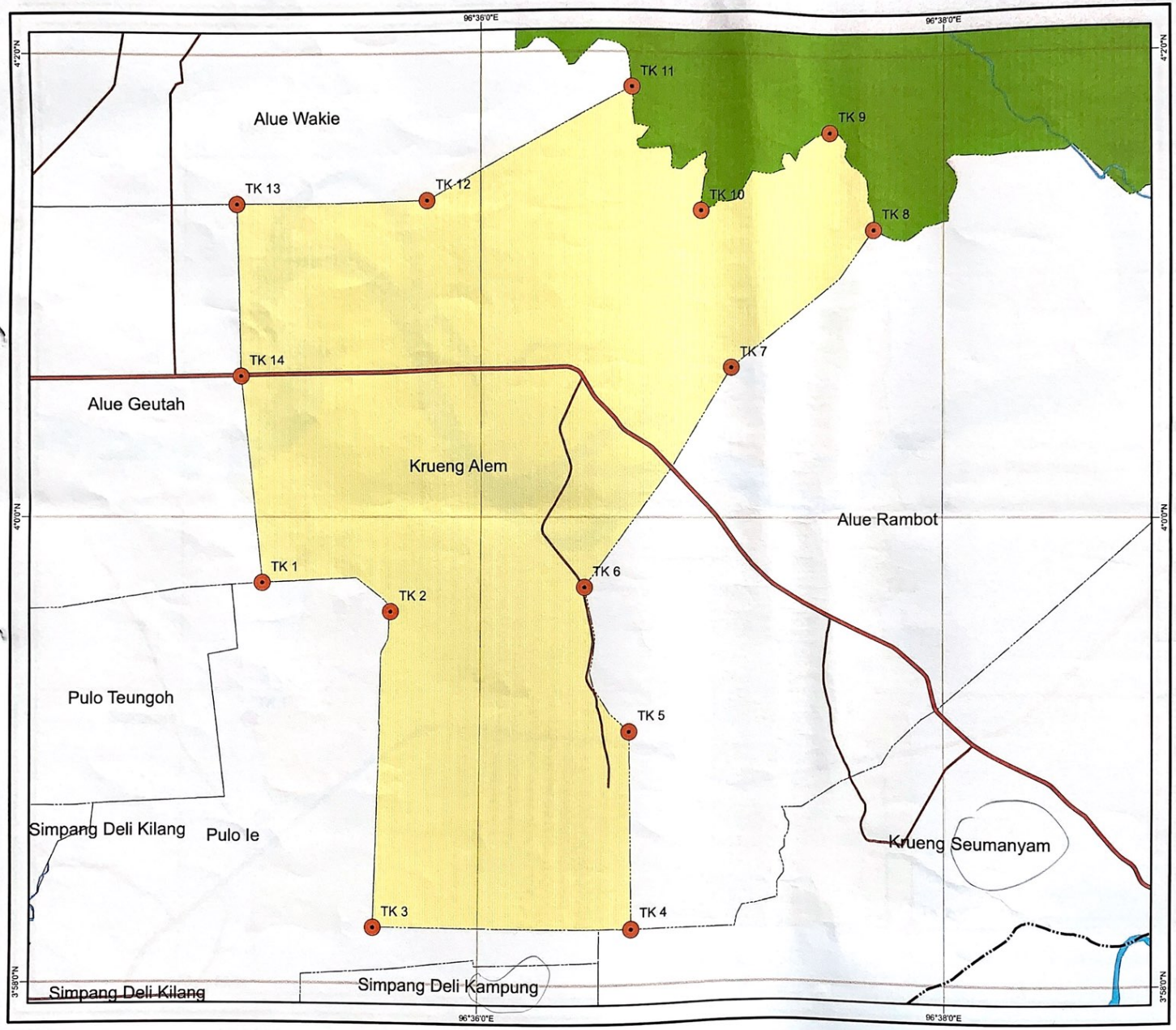


LAMPIRAN PERATURAN BUPATI NAGAN RAYA
NOMOR : TAHUN 2021
TENTANG : PETA BATAS WILAYAH GAMPONG DALAM KECAMATAN DARUL MAKMUR KABUPATEN NAGAN RAYA

**BUPATI NAGAN RAYA**

# PETA BATAS ADMINISTRASI GAMPONG KRUENG ALEM KECAMATAN DARUL MAKMUR

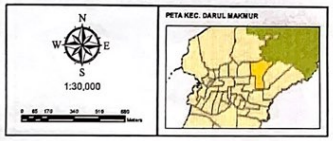


**PROYEKSI**

| | |
|---|---|
| Sistem Grid | : Grid Geografis |
| Datum Horizontal | : Datum - WGS 1984 |
| Zona UTM | : 47 N |

**KETERANGAN :**

- Batas Kabupaten
- Batas Kecamatan
- Batas Gampong
- Jalan
- Titik Batas
- Kawasan Hutan
- Danau
- Sungai

**TITIK KOORDINAT BATAS**

| NO. | NO. TITIK KOORDINAT | KOORDINAT UTM | | KOORDINAT GEOGRAFIS | |
|---|---|---|---|---|---|
| | | X | Y | LINTANG | BUJUR |
| 1 | TK 1 | 231764.75 | 441999.91 | 3° 59' 43.011" | 96° 35' 3.545" |
| 2 | TK 2 | 232793.34 | 441764.43 | 3° 59' 35.446" | 96° 35' 36.896" |
| 3 | TK 3 | 232667.38 | 439274.40 | 3° 58' 14.409" | 96° 35' 33.050" |
| 4 | TK 4 | 234722.90 | 439258.80 | 3° 58' 14.096" | 96° 36' 39.653" |
| 5 | TK 5 | 234702.71 | 440804.99 | 3° 59' 4.407" | 96° 36' 38.853" |
| 6 | TK 6 | 234345.71 | 441955.28 | 3° 59' 41.804" | 96° 36' 27.178" |
| 7 | TK 7 | 235533.01 | 443724.01 | 4° 0' 39.472" | 96° 37' 5.482" |
| 8 | TK 8 | 236674.43 | 444811.33 | 4° 1' 14.962" | 96° 37' 42.366" |
| 9 | TK 9 | 236324.54 | 445534.20 | 4° 1' 40.404" | 96° 37' 30.954" |
| 10 | TK 10 | 235284.73 | 444969.44 | 4° 1' 19.975" | 96° 36' 57.320" |
| 11 | TK 11 | 234729.50 | 445928.67 | 4° 1' 51.136" | 96° 36' 39.237" |
| 12 | TK 12 | 233093.41 | 445038.64 | 4° 1' 22.018" | 96° 35' 46.307" |
| 13 | TK 13 | 231566.74 | 445016.78 | 4° 1' 21.160" | 96° 34' 56.841" |
| 14 | TK 14 | 231593.24 | 443649.91 | 4° 0' 36.685" | 96° 34' 57.831" |

BUPATI NAGAN RAYA,

**M. JAMIN IDHAM**

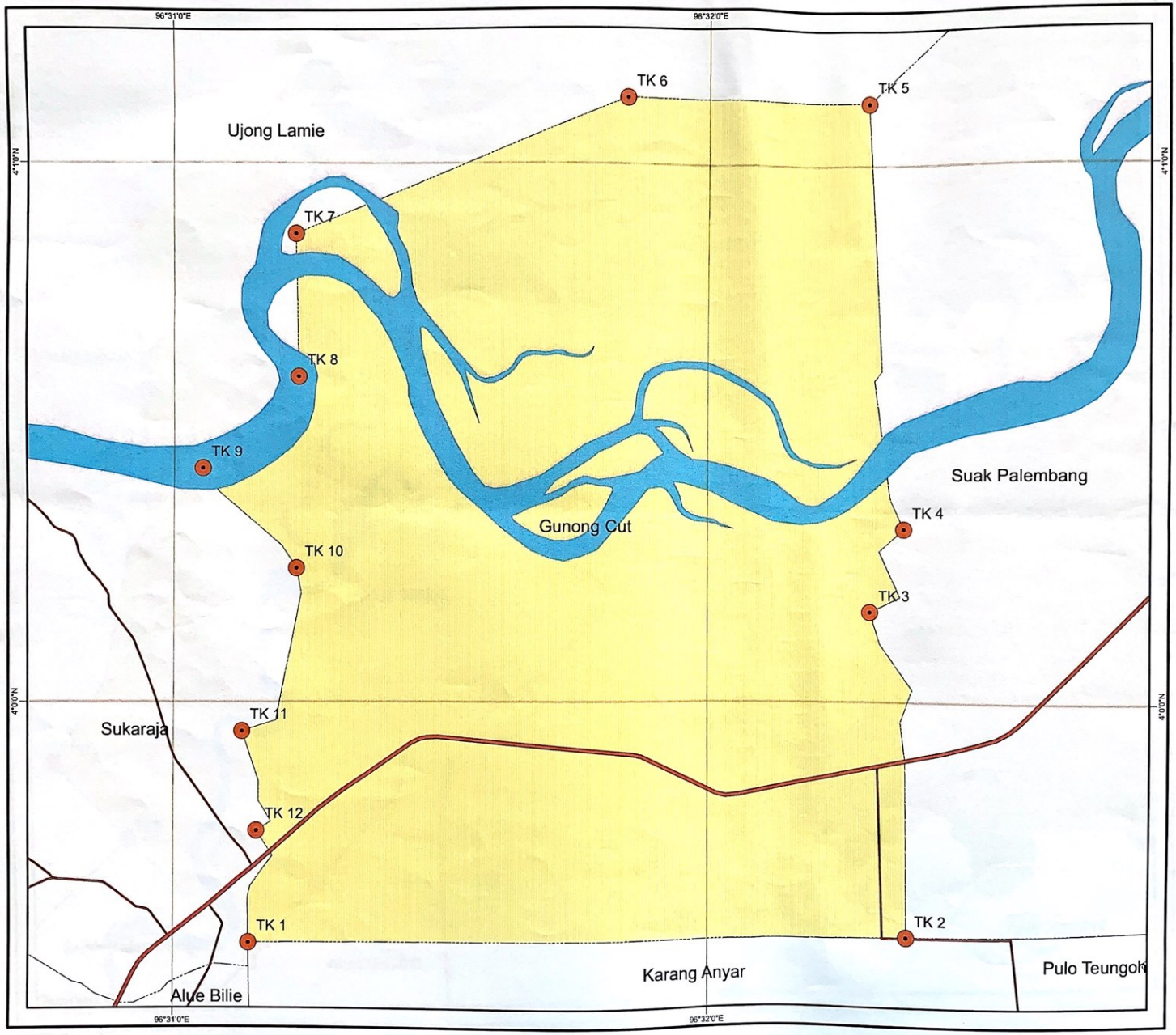


LAMPIRAN PERATURAN BUPATI NAGAN RAYA
NOMOR : TAHUN 2021
TENTANG : PETA BATAS WILAYAH GAMPONG DALAM KECAMATAN DARUL MAKMUR KABUPATEN NAGAN RAYA

**BUPATI NAGAN RAYA**

# PETA BATAS ADMINISTRASI GAMPONG GUNONG CUT KECAMATAN DARUL MAKMUR

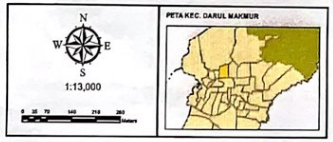


**PROYEKSI**
Sistem Grid : Grid Geografis
Datum Horizontal : Datum - WGS 1984
Zona UTM : 47 N

**KETERANGAN :**
- Batas Kabupaten
- Batas Kecamatan
- Batas Gampong
- Jalan
- Titik Batas
- Kawasan Hutan
- Danau
- Sungai

**TITIK KOORDINAT BATAS**

| NO. | NO. TITIK KOORDINAT | KOORDINAT | | | |
|---|---|---|---|---|---|
| | | UTM | | GEOGRAFIS | |
| | | X | Y | LINTANG | BUJUR |
| 1 | TK 1 | 224518.70 | 441723.25 | 3° 59' 33.306" | 96° 31' 8.795" |
| 2 | TK 2 | 226795.79 | 441739.59 | 3° 59' 34.051" | 96° 32' 22.571" |
| 3 | TK 3 | 226679.60 | 442846.71 | 4° 0' 10.074" | 96° 32' 18.699" |
| 4 | TK 4 | 226796.00 | 443132.23 | 4° 0' 19.375" | 96° 32' 22.443" |
| 5 | TK 5 | 226674.46 | 444593.13 | 4° 1' 6.899" | 96° 32' 18.362" |
| 6 | TK 6 | 225833.98 | 444607.72 | 4° 1' 7.291" | 96° 31' 51.128" |
| 7 | TK 7 | 224683.77 | 444147.49 | 4° 0' 52.203" | 96° 31' 13.906" |
| 8 | TK 8 | 224690.64 | 443658.71 | 4° 0' 36.300" | 96° 31' 14.176" |
| 9 | TK 9 | 224360.53 | 443343.83 | 4° 0' 26.021" | 96° 31' 3.512" |
| 10 | TK 10 | 224681.26 | 443000.93 | 4° 0' 14.896" | 96° 31' 13.917" |
| 11 | TK 11 | 224495.85 | 442443.91 | 3° 59' 56.753" | 96° 31' 7.984" |
| 12 | TK 12 | 224546.63 | 442104.78 | 3° 59' 45.724" | 96° 31' 9.662" |

BUPATI NAGAN RAYA,

**M. JAMIN IDHAM**




LAMPIRAN PERATURAN BUPATI NAGAN RAYA
NOMOR : TAHUN 2021
TENTANG : PETA BATAS WILAYAH GAMPONG DALAM KECAMATAN DARUL MAKMUR KABUPATEN NAGAN RAYA

**BUPATI NAGAN RAYA**

# PETA BATAS ADMINISTRASI GAMPONG ALUE WAKIE KECAMATAN DARUL MAKMUR

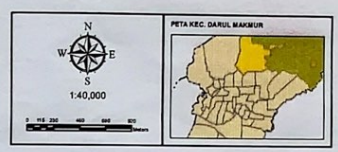


**PROYEKSI**

| | |
|---|---|
| Sistem Grid | : Grid Geografis |
| Datum Horizontal | : Datum - WGS 1984 |
| Zona UTM | : 47 N |

**KETERANGAN :**

- Batas Kabupaten
- Batas Kecamatan
- Batas Gampong
- Jalan
- Titik Batas
- Kawasan Hutan
- Danau
- Sungai

**TITIK KOORDINAT BATAS**

| NO. | NO. TITIK KOORDINAT | KOORDINAT | | | |
|---|---|---|---|---|---|
| | | UTM | | GEOGRAFIS | |
| | | X | Y | LINTANG | BUJUR |
| 1 | TK 1 | 228955.50 | 444212.14 | 4° 0' 54.724" | 96° 33' 32.309" |
| 2 | TK 2 | 229690.58 | 445000.00 | 4° 1' 20.432" | 96° 33' 56.051" |
| 3 | TK 3 | 231566.74 | 445016.78 | 4° 1' 21.162" | 96° 34' 56.841" |
| 4 | TK 4 | 233093.41 | 445038.64 | 4° 1' 22.018" | 96° 35' 46.307" |
| 5 | TK 5 | 234729.50 | 445828.67 | 4° 1' 51.136" | 96° 36' 39.237" |
| 6 | TK 6 | 233698.90 | 446655.84 | 4° 2' 14.699" | 96° 36' 5.773" |
| 7 | TK 7 | 233665.27 | 448186.23 | 4° 3' 4.495" | 96° 36' 4.537" |
| 8 | TK 8 | 235437.84 | 448508.33 | 4° 3' 15.146" | 96° 37' 1.945" |
| 9 | TK 9 | 234767.58 | 449676.47 | 4° 3' 53.093" | 96° 36' 40.114" |
| 10 | TK 10 | 235882.11 | 450329.07 | 4° 4' 14.436" | 96° 37' 16.168" |
| 11 | TK 11 | 238357.38 | 450815.64 | 4° 4' 30.506" | 96° 38' 36.334" |
| 12 | TK 12 | 234832.46 | 451102.80 | 4° 4' 39.513" | 96° 36' 42.079" |
| 13 | TK 13 | 234486.06 | 449762.20 | 4° 3' 55.856" | 96° 36' 30.983" |
| 14 | TK 14 | 233529.22 | 450786.77 | 4° 4' 29.103" | 96° 35' 59.878" |
| 15 | TK 15 | 231176.08 | 450586.69 | 4° 4' 35.379" | 96° 34' 43.605" |
| 16 | TK 16 | 229529.48 | 453313.32 | 4° 5' 50.924" | 96° 33' 50.019" |
| 17 | TK 17 | 227644.52 | 451992.69 | 4° 5' 7.795" | 96° 32' 58.789" |
| 18 | TK 18 | 228318.91 | 449548.55 | 4° 3' 48.303" | 96° 33' 11.162" |
| 19 | TK 19 | 226923.09 | 446351.10 | 4° 2' 4.125" | 96° 32' 26.247" |
| 20 | TK 20 | 227693.31 | 445530.26 | 4° 1' 37.492" | 96° 32' 51.283" |

BUPATI NAGAN RAYA,

**M. JAMIN IDHAM**

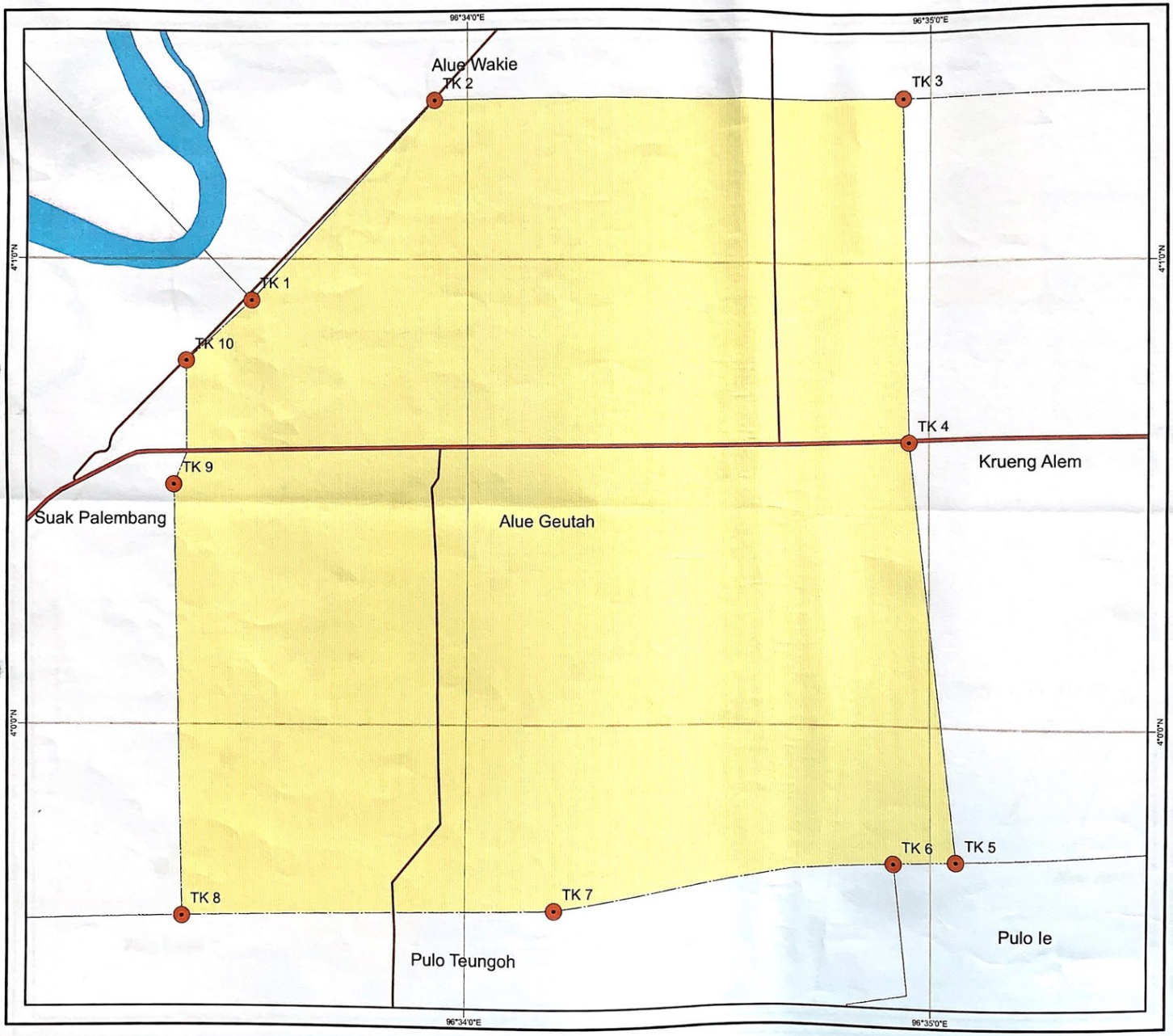


LAMPIRAN PERATURAN BUPATI NAGAN RAYA
NOMOR : TAHUN 2021
TENTANG : PETA BATAS WILAYAH GAMPONG DALAM KECAMATAN DARUL MAKMUR KABUPATEN NAGAN RAYA

**BUPATI NAGAN RAYA**

# PETA BATAS ADMINISTRASI GAMPONG ALUE GEUTAH KECAMATAN DARUL MAKMUR

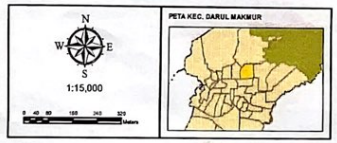


**PROYEKSI**

| | |
|---|---|
| Sistem Grid | : Grid Geografis |
| Datum Horizontal | : Datum - WGS 1984 |
| Zona UTM | : 47 N |

**KETERANGAN :**

- Batas Kabupaten
- Batas Kecamatan
- Batas Gampong
- Jalan
- Titik Batas
- Kawasan Hutan
- Danau
- Sungai

**TITIK KOORDINAT BATAS**

| NO. | NO. TITIK KOORDINAT | KOORDINAT | | | |
|---|---|---|---|---|---|
| | | UTM | | GEOGRAFIS | |
| | | X | Y | LINTANG | BUJUR |
| 1 | TK 1 | 228955.50 | 444212.14 | 4° 0' 54.724" | 96° 33' 32.309" |
| 2 | TK 2 | 229690.58 | 445000.00 | 4° 1' 20.432" | 96° 33' 56.051" |
| 3 | TK 3 | 231566.74 | 445016.78 | 4° 1' 21.160" | 96° 34' 56.841" |
| 4 | TK 4 | 231593.24 | 443649.91 | 4° 0' 36.685" | 96° 34' 57.831" |
| 5 | TK 5 | 231764.75 | 441999.91 | 3° 59' 43.011" | 96° 35' 3.545" |
| 6 | TK 6 | 231521.61 | 441985.84 | 3° 59' 42.530" | 96° 34' 55.669" |
| 7 | TK 7 | 230166.71 | 441805.97 | 3° 59' 36.547" | 96° 34' 11.785" |
| 8 | TK 8 | 228678.02 | 441776.44 | 3° 59' 35.443" | 96° 33' 23.553" |
| 9 | TK 9 | 228644.50 | 443481.56 | 4° 0' 30.922" | 96° 33' 22.302" |
| 10 | TK 10 | 228695.19 | 443972.22 | 4° 0' 46.892" | 96° 33' 23.897" |

BUPATI NAGAN RAYA,

**M. JAMIN IDHAM**

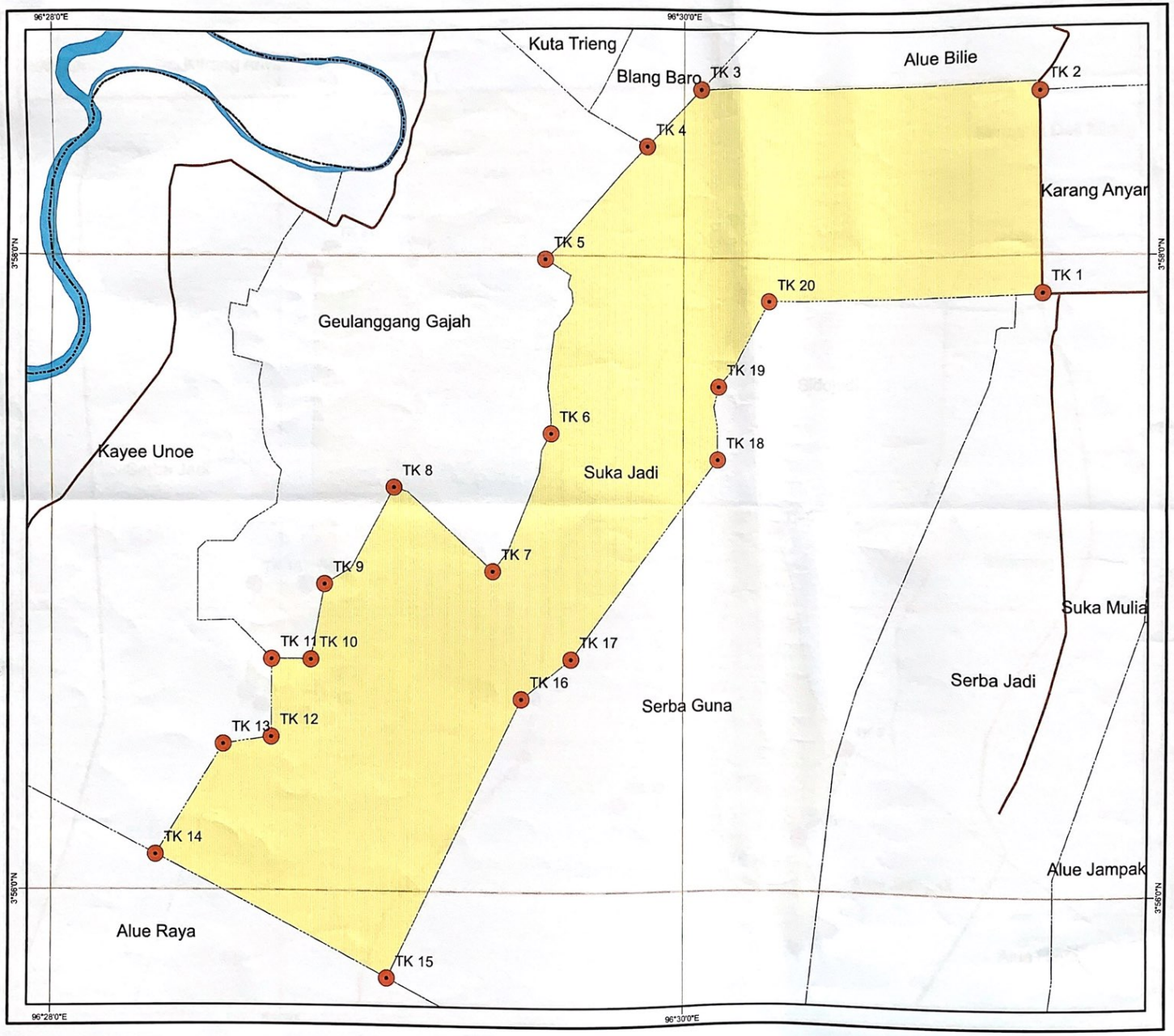


LAMPIRAN PERATURAN BUPATI NAGAN RAYA
NOMOR : TAHUN 2021
TENTANG : PETA BATAS WILAYAH GAMPONG DALAM KECAMATAN DARUL MAKMUR KABUPATEN NAGAN RAYA

**BUPATI NAGAN RAYA**

## PETA BATAS ADMINISTRASI GAMPONG SUKA JADI KECAMATAN DARUL MAKMUR

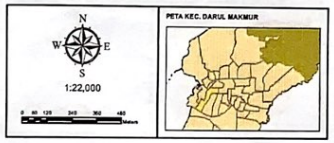


**PROYEKSI**

| | |
|---|---|
| Sistem Grid | : Grid Geografis |
| Datum Horizontal | : Datum - WGS 1984 |
| Zona UTM | : 47 N |

**KETERANGAN :**

- Batas Kabupaten
- Batas Kecamatan
- Batas Gampong
- Jalan
- Titik Batas
- Kawasan Hutan
- Danau
- Sungai

**TITIK KOORDINAT BATAS**

| NO. | NO. TITIK KOORDINAT | KOORDINAT | | | |
|---|---|---|---|---|---|
| | | UTM | | GEOGRAFIS | |
| | | X | Y | LINTANG | BUJUR |
| 1 | TK 1 | 224480.38 | 438638.02 | 3° 57' 52.915" | 96° 31' 7.854" |
| 2 | TK 2 | 224467.63 | 439803.33 | 3° 58' 30.831" | 96° 31' 7.327" |
| 3 | TK 3 | 222502.29 | 439828.11 | 3° 58' 31.445" | 96° 30' 3.650" |
| 4 | TK 4 | 222182.64 | 439496.40 | 3° 58' 20.620" | 96° 29' 53.326" |
| 5 | TK 5 | 221584.02 | 438844.01 | 3° 57' 59.334" | 96° 29' 33.996" |
| 6 | TK 6 | 221613.87 | 437829.09 | 3° 57' 26.314" | 96° 29' 35.063" |
| 7 | TK 7 | 221269.53 | 437023.61 | 3° 57' 0.072" | 96° 29' 23.986" |
| 8 | TK 8 | 220685.90 | 437517.32 | 3° 57' 16.079" | 96° 29' 5.029" |
| 9 | TK 9 | 220278.54 | 436954.61 | 3° 56' 57.729" | 96° 28' 51.887" |
| 10 | TK 10 | 220199.35 | 436517.15 | 3° 56' 43.488" | 96° 28' 49.364" |
| 11 | TK 11 | 219970.55 | 436521.71 | 3° 56' 43.614" | 96° 28' 41.951" |
| 12 | TK 12 | 219970.55 | 436070.63 | 3° 56' 28.937" | 96° 28' 41.996" |
| 13 | TK 13 | 219690.15 | 436029.30 | 3° 56' 27.565" | 96° 28' 32.916" |
| 14 | TK 14 | 219293.54 | 435388.43 | 3° 56' 6.674" | 96° 28' 20.130" |
| 15 | TK 15 | 220655.02 | 434678.51 | 3° 55' 43.709" | 96° 29' 4.306" |
| 16 | TK 16 | 221439.09 | 436282.57 | 3° 56' 35.977" | 96° 29' 29.551" |
| 17 | TK 17 | 221729.30 | 436511.34 | 3° 56' 43.449" | 96° 29' 38.931" |
| 18 | TK 18 | 222602.08 | 437682.12 | 3° 57' 21.629" | 96° 30' 7.093" |
| 19 | TK 19 | 222607.52 | 438109.42 | 3° 57' 35.533" | 96° 30' 7.227" |
| 20 | TK 20 | 222906.41 | 438611.29 | 3° 57' 51.892" | 96° 30' 16.862" |

BUPATI NAGAN RAYA,

M. JAMIN IDRAM

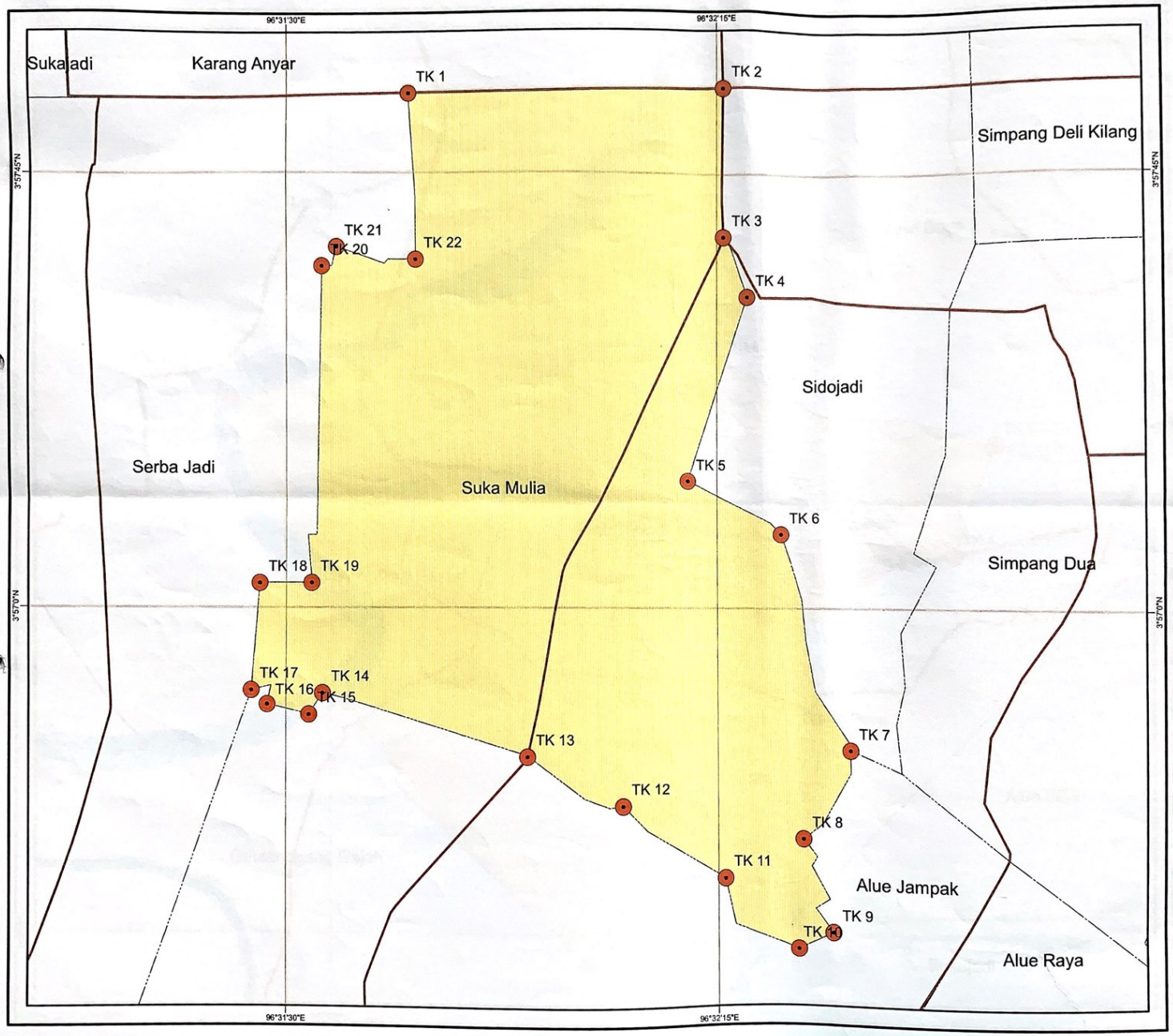


LAMPIRAN PERATURAN BUPATI NAGAN RAYA
NOMOR : TAHUN 2021
TENTANG : PETA BATAS WILAYAH GAMPONG DALAM KECAMATAN DARUL MAKMUR KABUPATEN NAGAN RAYA

**BUPATI NAGAN RAYA**

# PETA BATAS ADMINISTRASI GAMPONG SUKA MULIA KECAMATAN DARUL MAKMUR

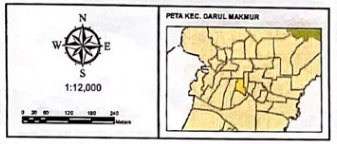


**PROYEKSI**

| | |
|---|---|
| Sistem Grid | : Grid Geografis |
| Datum Horizontal | : Datum - WGS 1984 |
| Zona UTM | : 47 N |

**KETERANGAN :**

- Batas Kabupaten
- Batas Kecamatan
- Batas Gampong
- Jalan
- Titik Batas
- Kawasan Hutan
- Danau
- Sungai

**TITIK KOORDINAT BATAS**

| NO. | NO. TITIK KOORDINAT | KOORDINAT UTM | | KOORDINAT GEOGRAFIS | |
|---|---|---|---|---|---|
| | | X | Y | LINTANG | BUJUR |
| 1 | TK 1 | 225568.79 | 438643.93 | 3° 57' 53.214" | 96° 31' 43.117" |
| 2 | TK 2 | 226583.98 | 438659.65 | 3° 57' 53.824" | 96° 32' 16.006" |
| 3 | TK 3 | 226583.31 | 438190.90 | 3° 57' 38.571" | 96° 32' 16.030" |
| 4 | TK 4 | 226659.19 | 438002.13 | 3° 57' 32.436" | 96° 32' 18.506" |
| 5 | TK 5 | 226463.09 | 437412.73 | 3° 57' 13.239" | 96° 32' 12.210" |
| 6 | TK 6 | 226767.12 | 437242.71 | 3° 57' 7.736" | 96° 32' 22.076" |
| 7 | TK 7 | 226984.43 | 436555.26 | 3° 56' 45.389" | 96° 32' 29.182" |
| 8 | TK 8 | 226831.13 | 436277.55 | 3° 56' 36.337" | 96° 32' 24.243" |
| 9 | TK 9 | 226923.56 | 435986.69 | 3° 56' 26.882" | 96° 32' 27.265" |
| 10 | TK 10 | 226813.64 | 435935.50 | 3° 56' 25.206" | 96° 32' 23.708" |
| 11 | TK 11 | 226578.74 | 436156.13 | 3° 56' 32.362" | 96° 32' 16.077" |
| 12 | TK 12 | 226248.55 | 436383.54 | 3° 56' 39.730" | 96° 32' 5.358" |
| 13 | TK 13 | 225943.89 | 436538.77 | 3° 56' 44.752" | 96° 31' 55.472" |
| 14 | TK 14 | 225286.02 | 436739.72 | 3° 56' 51.227" | 96° 31' 34.139" |
| 15 | TK 15 | 225242.35 | 436673.09 | 3° 56' 49.054" | 96° 31' 32.731" |
| 16 | TK 16 | 225108.93 | 436705.20 | 3° 56' 50.086" | 96° 31' 28.405" |
| 17 | TK 17 | 225058.62 | 436750.03 | 3° 56' 51.540" | 96° 31' 26.771" |
| 18 | TK 18 | 225085.61 | 437088.61 | 3° 57' 2.560" | 96° 31' 27.613" |
| 19 | TK 19 | 225251.61 | 437088.61 | 3° 57' 2.576" | 96° 31' 32.990" |
| 20 | TK 20 | 225287.12 | 438096.29 | 3° 57' 35.367" | 96° 31' 34.044" |
| 21 | TK 21 | 225334.36 | 438156.67 | 3° 57' 37.336" | 96° 31' 35.568" |
| 22 | TK 22 | 225589.60 | 438116.58 | 3° 57' 36.057" | 96° 31' 43.842" |

BUPATI NAGAN RAYA,

**M. JAMIN IDRAM**

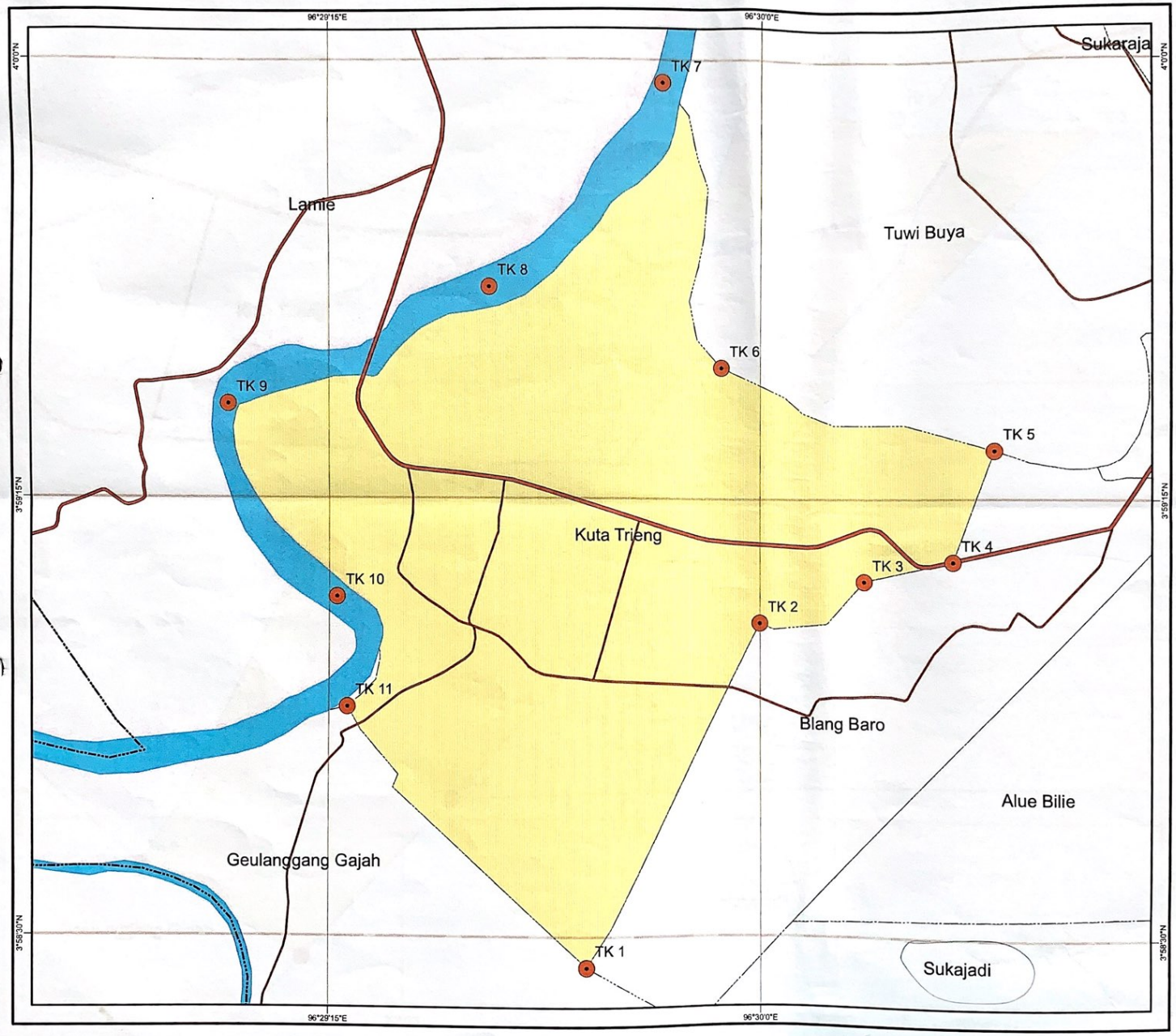


LAMPIRAN PERATURAN BUPATI NAGAN RAYA
NOMOR : TAHUN 2021
TENTANG : PETA BATAS WILAYAH GAMPONG DALAM KECAMATAN DARUL MAKMUR KABUPATEN NAGAN RAYA

**BUPATI NAGAN RAYA**

# PETA BATAS ADMINISTRASI GAMPONG KUTA TRIENG KECAMATAN DARUL MAKMUR

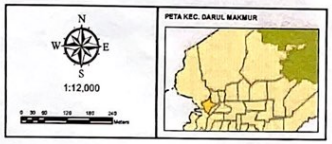


**PROYEKSI**
Sistem Grid : Grid Geografis
Datum Horizontal : Datum - WGS 1984
Zona UTM : 47 N

**KETERANGAN :**
- Batas Kabupaten
- Batas Kecamatan
- Batas Gampong
- Jalan
- Titik Batas
- Kawasan Hutan
- Danau
- Sungai

**TITIK KOORDINAT BATAS**

| NO. | NO. TITIK KOORDINAT | KOORDINAT | | | |
|---|---|---|---|---|---|
| | | UTM | | GEOGRAFIS | |
| | | X | Y | LINTANG | BUJUR |
| 1 | TK 1 | 221839.19 | 439691.01 | 03° 58' 26.918" | 96° 29' 42.180" |
| 2 | TK 2 | 222401.80 | 440772.00 | 03° 59' 02.147" | 96° 30' 00.302" |
| 3 | TK 3 | 222739.20 | 440903.54 | 3° 59' 6.460" | 96° 30' 11.220" |
| 4 | TK 4 | 223017.76 | 440966.34 | 3° 59' 8.531" | 96° 30' 20.239" |
| 5 | TK 5 | 223146.58 | 441318.52 | 3° 59' 20.003" | 96° 30' 24.378" |
| 6 | TK 6 | 222279.07 | 441587.80 | 3° 59' 28.679" | 96° 29' 56.245" |
| 7 | TK 7 | 222090.72 | 442481.29 | 3° 59' 57.732" | 96° 29' 50.054" |
| 8 | TK 8 | 221532.05 | 441839.81 | 3° 59' 36.804" | 96° 29' 32.017" |
| 9 | TK 9 | 220694.33 | 441470.01 | 3° 59' 24.689" | 96° 29' 4.912" |
| 10 | TK 10 | 221040.38 | 440857.77 | 3° 59' 4.803" | 96° 29' 16.185" |
| 11 | TK 11 | 221072.03 | 440529.16 | 3° 58' 53.463" | 96° 29' 17.244" |

BUPATI NAGAN RAYA,

**M. JAMIN IDHAM**

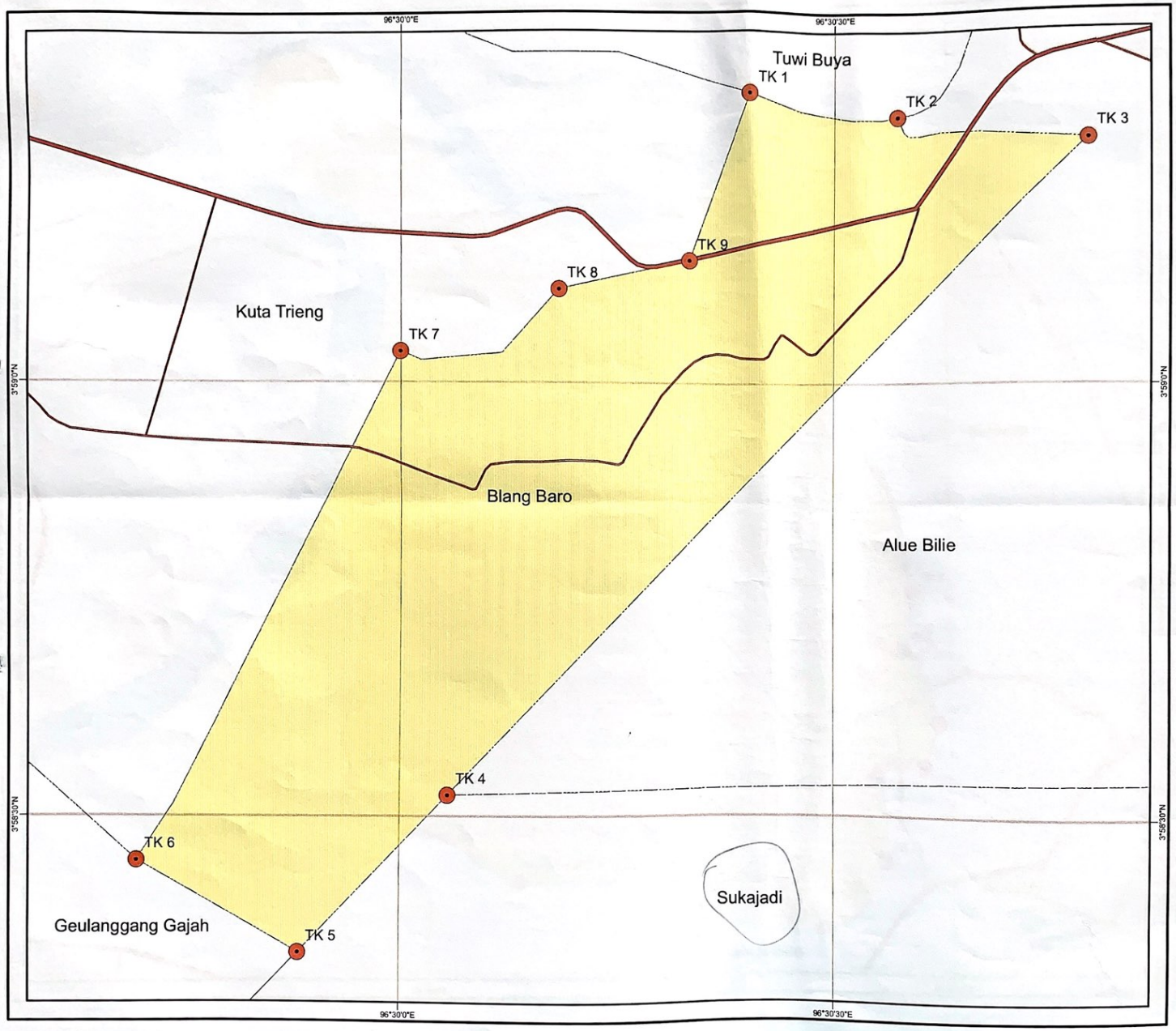


LAMPIRAN PERATURAN BUPATI NAGAN RAYA
NOMOR : TAHUN 2021
TENTANG : PETA BATAS WILAYAH GAMPONG DALAM KECAMATAN DARUL MAKMUR KABUPATEN NAGAN RAYA

**BUPATI NAGAN RAYA**

## PETA BATAS ADMINISTRASI GAMPONG BLANG BARO KECAMATAN DARUL MAKMUR

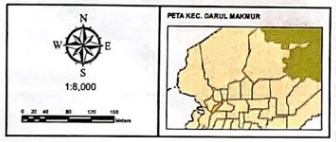


**PROYEKSI**

| | |
|---|---|
| Sistem Grid | : Grid Geografis |
| Datum Horizontal | : Datum - WGS 1984 |
| Zona UTM | : 47 N |

**KETERANGAN :**

- Batas Kabupaten
- Batas Kecamatan
- Batas Gampong
- Jalan
- Titik Batas
- Kawasan Hutan
- Danau
- Sungai

**TITIK KOORDINAT BATAS**

| NO. | NO. TITIK KOORDINAT | KOORDINAT | | | |
|---|---|---|---|---|---|
| | | UTM | | GEOGRAFIS | |
| | | X | Y | LINTANG | BUJUR |
| 1 | TK 1 | 223146.58 | 441318.52 | 03° 59' 20.003" | 96° 30' 24.378" |
| 2 | TK 2 | 223462.98 | 441267.53 | 03° 59' 18.375" | 96° 30' 34.635" |
| 3 | TK 3 | 223856.59 | 441216.25 | 03° 59' 16.745" | 96° 30' 47.392" |
| 4 | TK 4 | 222502.29 | 439828.11 | 03° 58' 31.445" | 96° 30' 03.650" |
| 5 | TK 5 | 222182.64 | 439496.40 | 03° 58' 20.620" | 96° 29' 53.326" |
| 6 | TK 6 | 221839.19 | 439691.01 | 03° 58' 26.918" | 96° 29' 42.180" |
| 7 | TK 7 | 222401.80 | 440772.00 | 03° 59' 02.147" | 96° 30' 00.302" |
| 8 | TK 8 | 222739.20 | 440903.54 | 03° 59' 06.460" | 96° 30' 11.220" |
| 9 | TK 9 | 223017.76 | 440966.34 | 03° 59' 08.531" | 96° 30' 20.239" |

BUPATI NAGAN RAYA,

**M. JAMIN IDHAM**

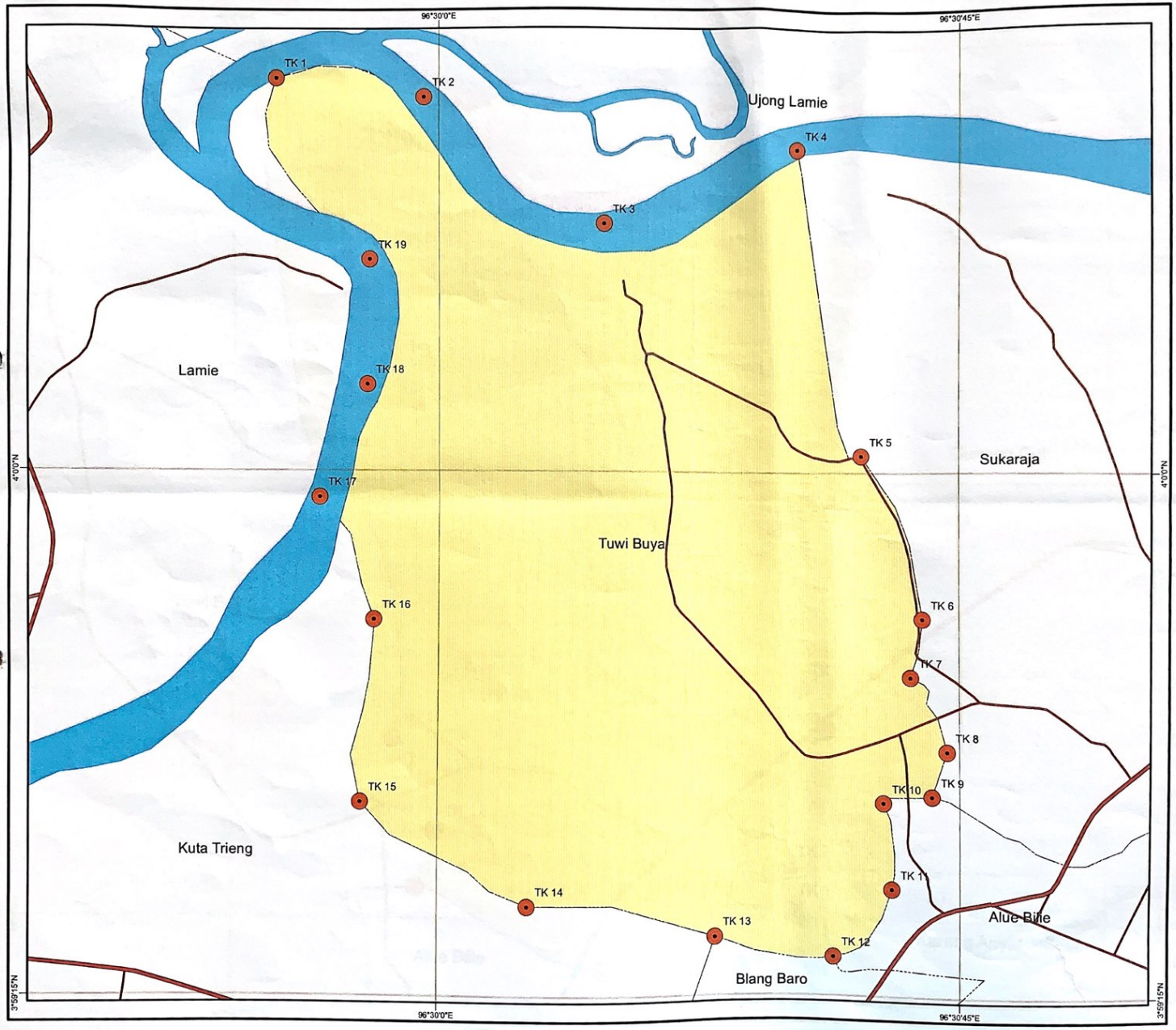


LAMPIRAN PERATURAN BUPATI NAGAN RAYA
NOMOR : TAHUN 2021
TENTANG : PETA BATAS WILAYAH GAMPONG DALAM KECAMATAN DARUL MAKMUR KABUPATEN NAGAN RAYA

**BUPATI NAGAN RAYA**

# PETA BATAS ADMINISTRASI GAMPONG TUWI BUYA KECAMATAN DARUL MAKMUR

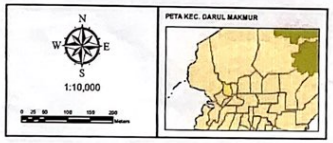


**PROYEKSI**

| | |
|---|---|
| Sistem Grid | : Grid Geografis |
| Datum Horizontal | : Datum - WGS 1984 |
| Zona UTM | : 47 N |

**KETERANGAN :**

- Batas Kabupaten
- Batas Kecamatan
- Batas Gampong
- Jalan
- Titik Batas
- Kawasan Hutan
- Danau
- Sungai

**TITIK KOORDINAT BATAS**

| NO. | NO. TITIK KOORDINAT | KOORDINAT | | | |
|---|---|---|---|---|---|
| | | UTM | | GEOGRAFIS | |
| | | X | Y | LINTANG | BUJUR |
| 1 | TK 1 | 221977.93 | 443590.24 | 4° 0' 33.803" | 96° 29' 46.290" |
| 2 | TK 2 | 222370.96 | 443539.19 | 4° 0' 32.181" | 96° 29' 59.030" |
| 3 | TK 3 | 222850.18 | 443206.61 | 4° 0' 21.407" | 96° 30' 14.585" |
| 4 | TK 4 | 223367.89 | 443404.51 | 4° 0' 27.898" | 96° 30' 31.344" |
| 5 | TK 5 | 223542.47 | 442591.95 | 4° 0' 1.476" | 96° 30' 37.080" |
| 6 | TK 6 | 223701.93 | 442156.59 | 3° 59' 47.326" | 96° 30' 42.289" |
| 7 | TK 7 | 223670.80 | 442002.29 | 3° 59' 42.302" | 96° 30' 41.296" |
| 8 | TK 8 | 223763.29 | 441808.28 | 3° 59' 35.999" | 96° 30' 44.311" |
| 9 | TK 9 | 223723.86 | 441689.98 | 3° 59' 32.146" | 96° 30' 43.045" |
| 10 | TK 10 | 223587.25 | 441670.14 | 3° 59' 31.488" | 96° 30' 38.945" |
| 11 | TK 11 | 223617.99 | 441445.11 | 3° 59' 24.168" | 96° 30' 39.639" |
| 12 | TK 12 | 223462.98 | 441267.53 | 3° 59' 18.375" | 96° 30' 34.635" |
| 13 | TK 13 | 223146.58 | 441318.52 | 3° 59' 20.003" | 96° 30' 24.378" |
| 14 | TK 14 | 222643.25 | 441402.30 | 3° 59' 22.679" | 96° 30' 8.062" |
| 15 | TK 15 | 222199.75 | 441676.05 | 3° 59' 31.542" | 96° 29' 53.666" |
| 16 | TK 16 | 222234.76 | 442155.72 | 3° 59' 47.153" | 96° 29' 54.754" |
| 17 | TK 17 | 222090.72 | 442481.29 | 3° 59' 57.732" | 96° 29' 50.054" |
| 18 | TK 18 | 222218.49 | 442780.27 | 4° 0' 7.473" | 96° 29' 54.160" |
| 19 | TK 19 | 222225.39 | 443110.81 | 4° 0' 18.228" | 96° 29' 54.356" |

BUPATI NAGAN RAYA,

**M. JAMIN IDHAM**

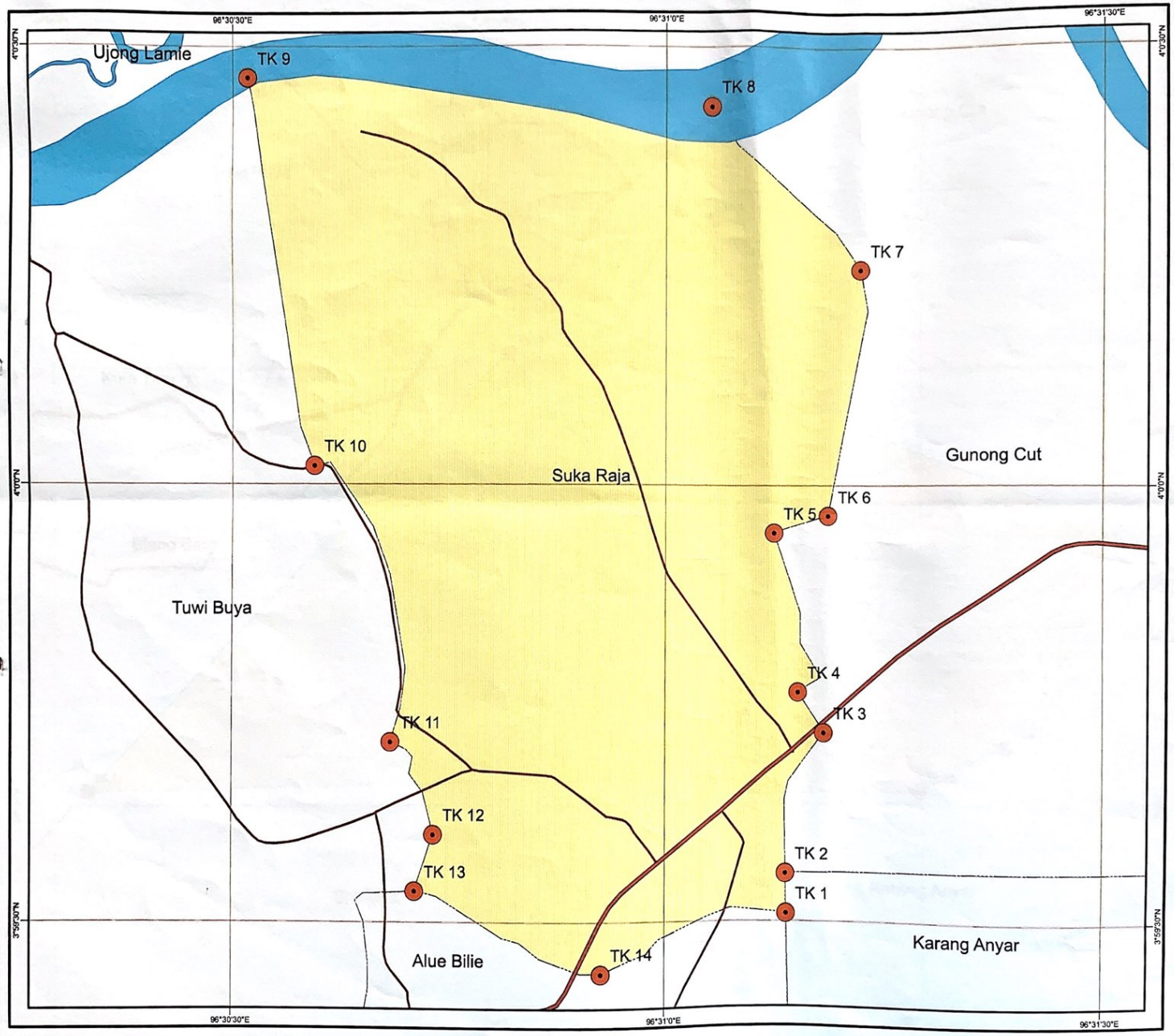


LAMPIRAN PERATURAN BUPATI NAGAN RAYA
NOMOR : TAHUN 2021
TENTANG : PETA BATAS WILAYAH GAMPONG DALAM KECAMATAN DARUL MAKMUR KABUPATEN NAGAN RAYA

**BUPATI NAGAN RAYA**

# PETA BATAS ADMINISTRASI GAMPONG SUKA RAJA KECAMATAN DARUL MAKMUR

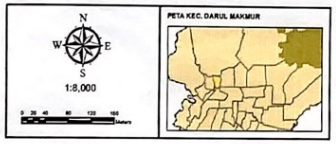


**PROYEKSI**

| | |
|---|---|
| Sistem Grid | : Grid Geografis |
| Datum Horizontal | : Datum - WGS 1984 |
| Zona UTM | : 47 N |

**KETERANGAN :**

- Batas Kabupaten
- Batas Kecamatan
- Batas Gampong
- Jalan
- Titik Batas
- Kawasan Hutan
- Danau
- Sungai

**TITIK KOORDINAT BATAS**

| NO. | NO. TITIK KOORDINAT | KOORDINAT | | | |
|---|---|---|---|---|---|
| | | U T M | | GEOGRAFIS | |
| | | X | Y | LINTANG | BUJUR |
| 1 | TK 1 | 224519.73 | 441639.65 | 3° 59' 30.587" | 96° 31' 8.837" |
| 2 | TK 2 | 224518.70 | 441723.25 | 3° 59' 33.306" | 96° 31' 8.795" |
| 3 | TK 3 | 224632.07 | 442018.61 | 3° 59' 42.925" | 96° 31' 11.467" |
| 4 | TK 4 | 224546.63 | 442104.78 | 3° 59' 45.724" | 96° 31' 9.662" |
| 5 | TK 5 | 224495.85 | 442443.91 | 3° 59' 56.753" | 96° 31' 7.984" |
| 6 | TK 6 | 224612.91 | 442479.62 | 3° 59' 57.926" | 96° 31' 11.773" |
| 7 | TK 7 | 224681.26 | 443000.93 | 4° 0' 14.896" | 96° 31' 13.937" |
| 8 | TK 8 | 224360.53 | 443343.83 | 4° 0' 26.021" | 96° 31' 3.512" |
| 9 | TK 9 | 223367.89 | 443404.51 | 4° 0' 27.898" | 96° 30' 31.344" |
| 10 | TK 10 | 223508.67 | 442586.81 | 4° 0' 1.306" | 96° 30' 35.985" |
| 11 | TK 11 | 223670.80 | 442002.29 | 3° 59' 42.302" | 96° 30' 41.296" |
| 12 | TK 12 | 223763.29 | 441838.28 | 3° 59' 35.999" | 96° 30' 44.311" |
| 13 | TK 13 | 223723.86 | 441689.98 | 3° 59' 32.146" | 96° 30' 43.045" |
| 14 | TK 14 | 224121.41 | 441515.98 | 3° 59' 26.523" | 96° 30' 55.943" |

BUPATI NAGAN RAYA,

M. JAMIN IDHAM

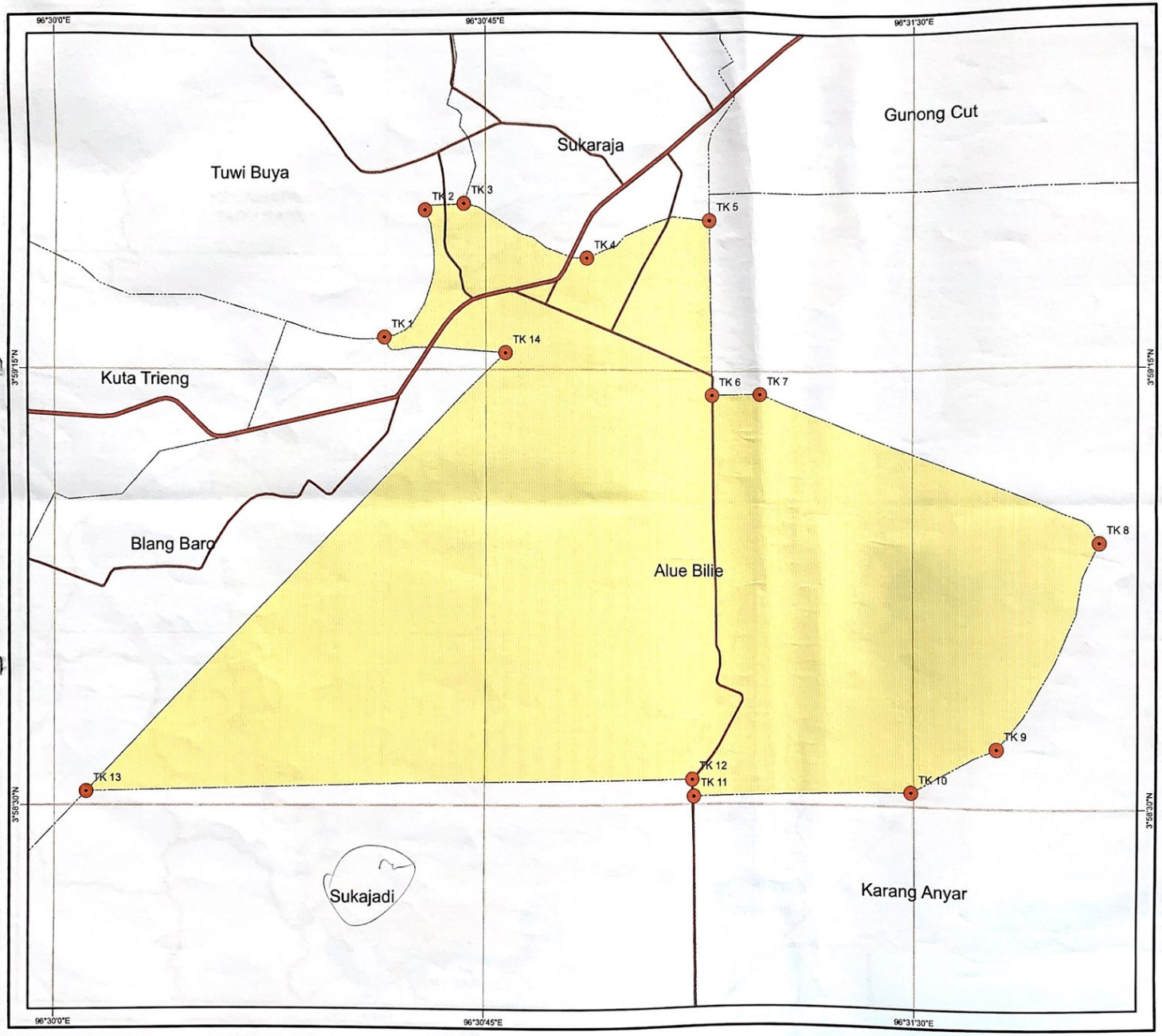


LAMPIRAN PERATURAN BUPATI NAGAN RAYA
NOMOR : TAHUN 2021
TENTANG : PETA BATAS WILAYAH GAMPONG DALAM KECAMATAN DARUL MAKMUR KABUPATEN NAGAN RAYA

**BUPATI NAGAN RAYA**

# PETA BATAS ADMINISTRASI GAMPONG ALUE BILIE KECAMATAN DARUL MAKMUR

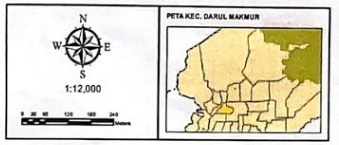


**PROYEKSI**
Sistem Grid : Grid Geografis
Datum Horizontal : Datum - WGS 1984
Zona UTM : 47 N

**KETERANGAN :**
- Batas Kabupaten
- Batas Kecamatan
- Batas Gampong
- Jalan
- Titik Batas
- Kawasan Hutan
- Danau
- Sungai

**TITIK KOORDINAT BATAS**

| NO. | NO. TITIK KOORDINAT | KOORDINAT | | | |
|---|---|---|---|---|---|
| | | U T M | | GEOGRAFIS | |
| | | X | Y | LINTANG | BUJUR |
| 1 | TK 1 | 223462.98 | 441267.53 | 03° 59' 18.375" | 96° 30' 34.635" |
| 2 | TK 2 | 223597.25 | 441670.14 | 03° 59' 31.488" | 96° 30' 38.945" |
| 3 | TK 3 | 223723.86 | 441689.98 | 03° 59' 32.146" | 96° 30' 43.045" |
| 4 | TK 4 | 224121.41 | 441515.98 | 03° 59' 26.523" | 96° 30' 55.943" |
| 5 | TK 5 | 224519.73 | 441639.65 | 03° 59' 30.587" | 96° 31' 08.837" |
| 6 | TK 6 | 224529.71 | 441084.85 | 03° 59' 12.535" | 96° 31' 09.214" |
| 7 | TK 7 | 224686.34 | 441086.96 | 3° 59' 12.615" | 96° 31' 14.288" |
| 8 | TK 8 | 225760.21 | 440606.98 | 3° 58' 57.106" | 96° 31' 49.128" |
| 9 | TK 9 | 225436.11 | 439960.63 | 3° 58' 36.044" | 96° 31' 38.690" |
| 10 | TK 10 | 225169.31 | 439819.94 | 3° 58' 31.440" | 96° 31' 30.060" |
| 11 | TK 11 | 224467.63 | 439803.33 | 3° 58' 30.831" | 96° 31' 7.327" |
| 12 | TK 12 | 224463.28 | 439856.65 | 3° 58' 32.566" | 96° 31' 7.181" |
| 13 | TK 13 | 222502.29 | 439828.11 | 3° 58' 31.445" | 96° 30' 3.650" |
| 14 | TK 14 | 223856.59 | 441216.25 | 3° 59' 16.745" | 96° 30' 47.392" |

BUPATI NAGAN RAYA,

**M. JAMIN IDHAM**

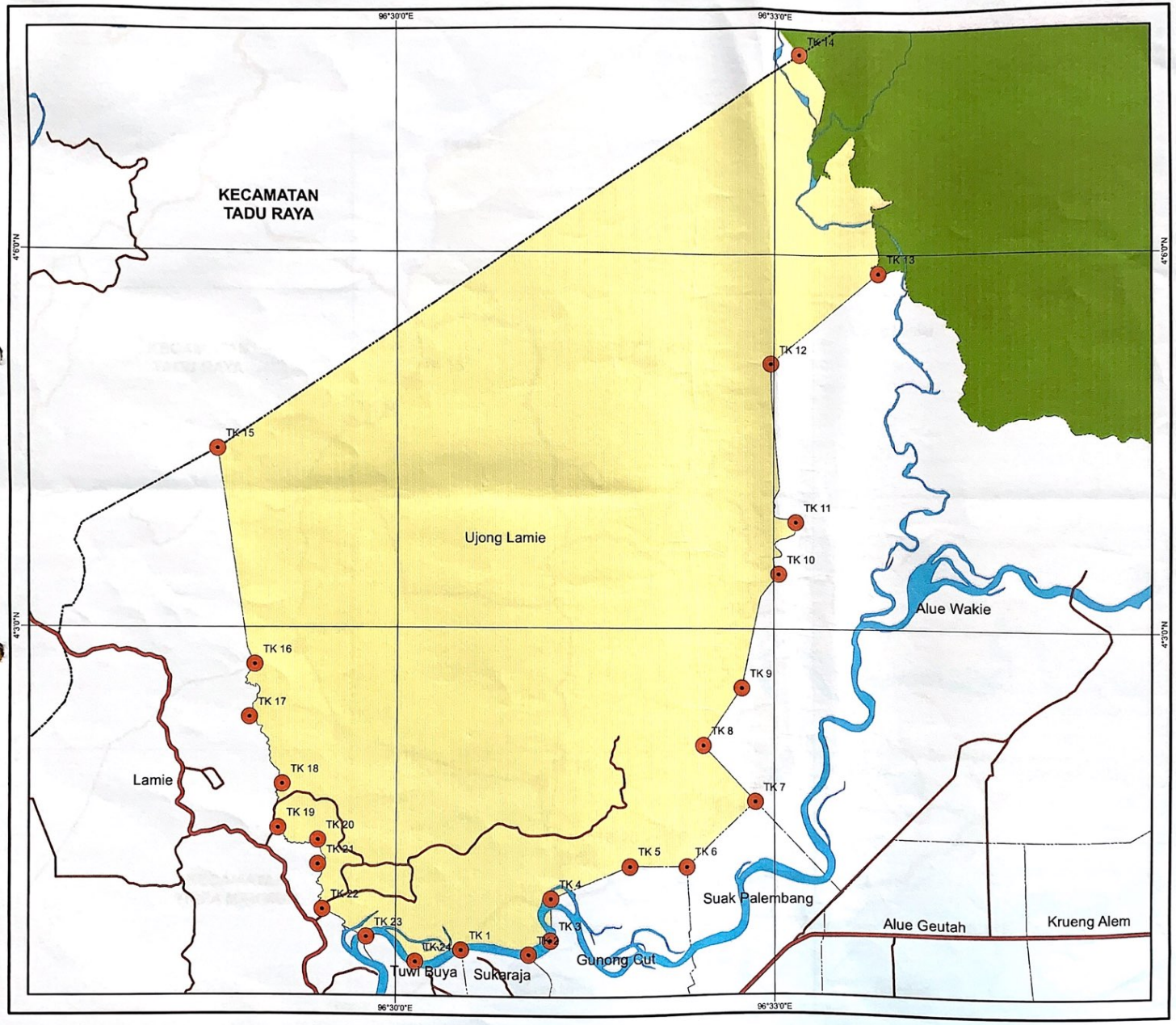


LAMPIRAN PERATURAN BUPATI NAGAN RAYA
NOMOR : TAHUN 2021
TENTANG : PETA BATAS WILAYAH GAMPONG DALAM KECAMATAN DARUL MAKMUR KABUPATEN NAGAN RAYA

**BUPATI NAGAN RAYA**

# PETA BATAS ADMINISTRASI GAMPONG UJONG LAMIE KECAMATAN DARUL MAKMUR

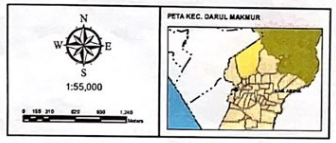


PROYEKSI
Sistem Grid : Grid Geografis
Datum Horizontal : Datum - WGS 1984
Zona UTM : 47 N

KETERANGAN :
- Batas Kabupaten
- Batas Kecamatan
- Batas Gampong
- Jalan
- Titik Batas
- Kawasan Hutan
- Danau
- Sungai

**TITIK KOORDINAT BATAS**

| NO. | NO. TITIK KOORDINAT | KOORDINAT | | | |
|---|---|---|---|---|---|
| | | U T M | | GEOGRAFIS | |
| | | X | Y | LINTANG | BUJUR |
| 1 | TK 1 | 223367.89 | 443404.51 | 4° 0' 27.898" | 96° 30' 31.344" |
| 2 | TK 2 | 224360.53 | 443343.83 | 4° 0' 26.021" | 96° 31' 3.512" |
| 3 | TK 3 | 224674.76 | 443547.59 | 4° 0' 32.682" | 96° 31' 13.679" |
| 4 | TK 4 | 224683.77 | 444147.49 | 4° 0' 52.203" | 96° 31' 13.906" |
| 5 | TK 5 | 225833.58 | 444607.72 | 4° 1' 7.291" | 96° 31' 51.128" |
| 6 | TK 6 | 226674.46 | 444593.13 | 4° 1' 6.899" | 96° 32' 18.362" |
| 7 | TK 7 | 227693.31 | 445530.26 | 4° 1' 37.492" | 96° 32' 51.289" |
| 8 | TK 8 | 226923.09 | 446351.10 | 4° 2' 4.125" | 96° 32' 26.247" |
| 9 | TK 9 | 227501.69 | 447195.45 | 4° 2' 31.656" | 96° 32' 44.912" |
| 10 | TK 10 | 228056.13 | 448580.72 | 4° 3' 26.547" | 96° 33' 2.712" |
| 11 | TK 11 | 228310.44 | 449648.03 | 4° 3' 51.539" | 96° 33' 10.878" |
| 12 | TK 12 | 227944.52 | 451992.69 | 4° 5' 7.795" | 96° 32' 58.785" |
| 13 | TK 13 | 229529.48 | 453313.32 | 4° 5' 50.924" | 96° 33' 50.015" |
| 14 | TK 14 | 228362.59 | 456503.83 | 4° 7' 34.624" | 96° 33' 11.890" |
| 15 | TK 15 | 219805.70 | 450719.68 | 4° 4' 25.556" | 96° 28' 35.193" |
| 16 | TK 16 | 220350.78 | 447550.87 | 4° 2' 42.508" | 96° 28' 53.175" |
| 17 | TK 17 | 220273.05 | 446783.30 | 4° 2' 17.526" | 96° 28' 50.733" |
| 18 | TK 18 | 220749.87 | 445804.87 | 4° 1' 45.738" | 96° 29' 6.281" |
| 19 | TK 19 | 220691.69 | 445169.45 | 4° 1' 25.058" | 96° 29' 4.459" |
| 20 | TK 20 | 221271.51 | 444990.18 | 4° 1' 19.283" | 96° 29' 23.263" |
| 21 | TK 21 | 221274.55 | 444617.11 | 4° 1' 7.795" | 96° 29' 23.397" |
| 22 | TK 22 | 221338.97 | 443987.67 | 4° 0' 46.671" | 96° 29' 25.549" |
| 23 | TK 23 | 221977.93 | 443590.24 | 4° 0' 33.803" | 96° 29' 46.290" |
| 24 | TK 24 | 222697.78 | 443232.01 | 4° 0' 22.218" | 96° 30' 9.649" |

BUPATI NAGAN RAYA,

**M. JAMIN IDHAM**

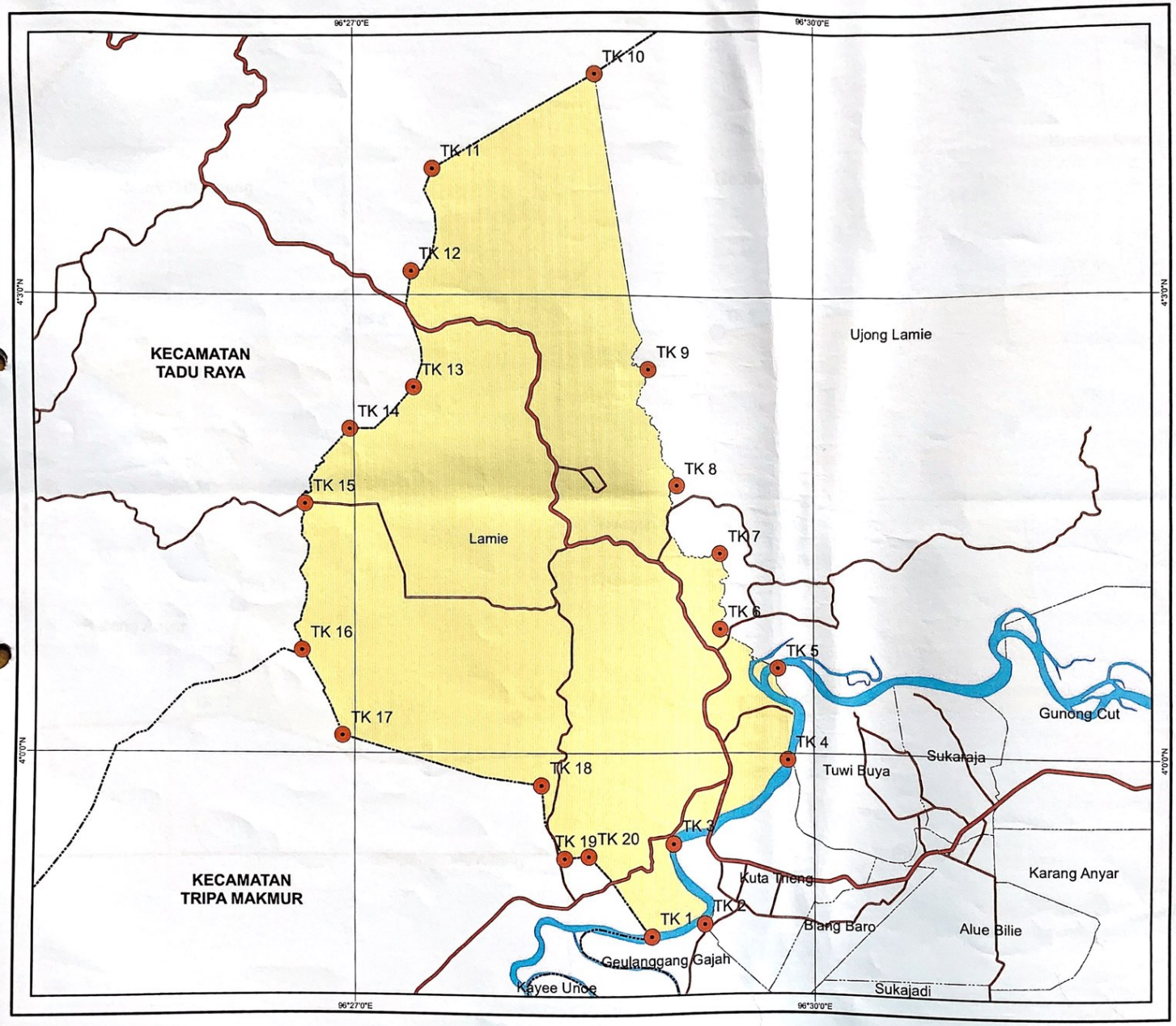


LAMPIRAN PERATURAN BUPATI NAGAN RAYA
NOMOR : TAHUN 2021
TENTANG : PETA BATAS WILAYAH GAMPONG DALAM KECAMATAN DARUL MAKMUR KABUPATEN NAGAN RAYA

**BUPATI NAGAN RAYA**

## PETA BATAS ADMINISTRASI GAMPONG LAMIE KECAMATAN DARUL MAKMUR

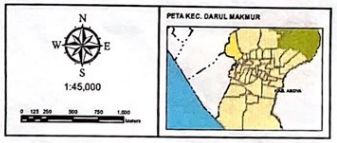


PROYEKSI
Sistem Grid : Grid Geografis
Datum Horizontal : Datum - WGS 1984
Zona UTM : 47 N

KETERANGAN :
Batas Kabupaten
Batas Kecamatan
Batas Gampong
Jalan
Titik Batas
Kawasan Hutan
Danau
Sungai

### TITIK KOORDINAT BATAS

| NO. | NO. TITIK KOORDINAT | KOORDINAT | | | |
|---|---|---|---|---|---|
| | | UTM | | GEOGRAFIS | |
| | | X | Y | LINTANG | BUJUR |
| 1 | TK 1 | 220426.40 | 440369.57 | 3° 59' 48.857" | 96° 28' 56.341" |
| 2 | TK 2 | 221072.03 | 440509.16 | 3° 58' 53.463" | 96° 29' 17.244" |
| 3 | TK 3 | 220694.33 | 441470.01 | 3° 59' 24.689" | 96° 29' 4.912" |
| 4 | TK 4 | 222090.72 | 442481.29 | 3° 59' 57.732" | 96° 29' 50.054" |
| 5 | TK 5 | 221977.93 | 443590.24 | 4° 0' 33.803" | 96° 29' 46.290" |
| 6 | TK 6 | 221275.65 | 444062.57 | 4° 0' 49.102" | 96° 29' 23.490" |
| 7 | TK 7 | 221277.97 | 444984.07 | 4° 1' 19.085" | 96° 29' 23.473" |
| 8 | TK 8 | 220749.87 | 445804.87 | 4° 1' 45.736" | 96° 29' 6.281" |
| 9 | TK 9 | 220416.61 | 447208.94 | 4° 2' 31.389" | 96° 28' 55.342" |
| 10 | TK 10 | 219805.70 | 450719.68 | 4° 4' 25.556" | 96° 28' 35.193" |
| 11 | TK 11 | 217842.52 | 449614.04 | 4° 3' 49.382" | 96° 27' 31.695" |
| 12 | TK 12 | 217573.19 | 448383.96 | 4° 3' 9.332" | 96° 27' 23.094" |
| 13 | TK 13 | 217590.03 | 446985.43 | 4° 2' 23.830" | 96° 27' 23.782" |
| 14 | TK 14 | 216815.53 | 446483.46 | 4° 2' 7.419" | 96° 26' 58.739" |
| 15 | TK 15 | 216264.47 | 445581.95 | 4° 1' 38.031" | 96° 26' 40.976" |
| 16 | TK 16 | 216223.30 | 443814.01 | 4° 0' 40.505" | 96° 26' 39.822" |
| 17 | TK 17 | 216707.35 | 442784.15 | 4° 0' 7.047" | 96° 26' 55.608" |
| 18 | TK 18 | 219107.68 | 442176.30 | 3° 59' 47.511" | 96° 28' 13.437" |
| 19 | TK 19 | 219382.61 | 441304.48 | 3° 59' 19.172" | 96° 28' 22.431" |
| 20 | TK 20 | 219673.27 | 441332.40 | 3° 59' 20.110" | 96° 28' 31.845" |

BUPATI NAGAN RAYA,

M. JAMIN IBHAM

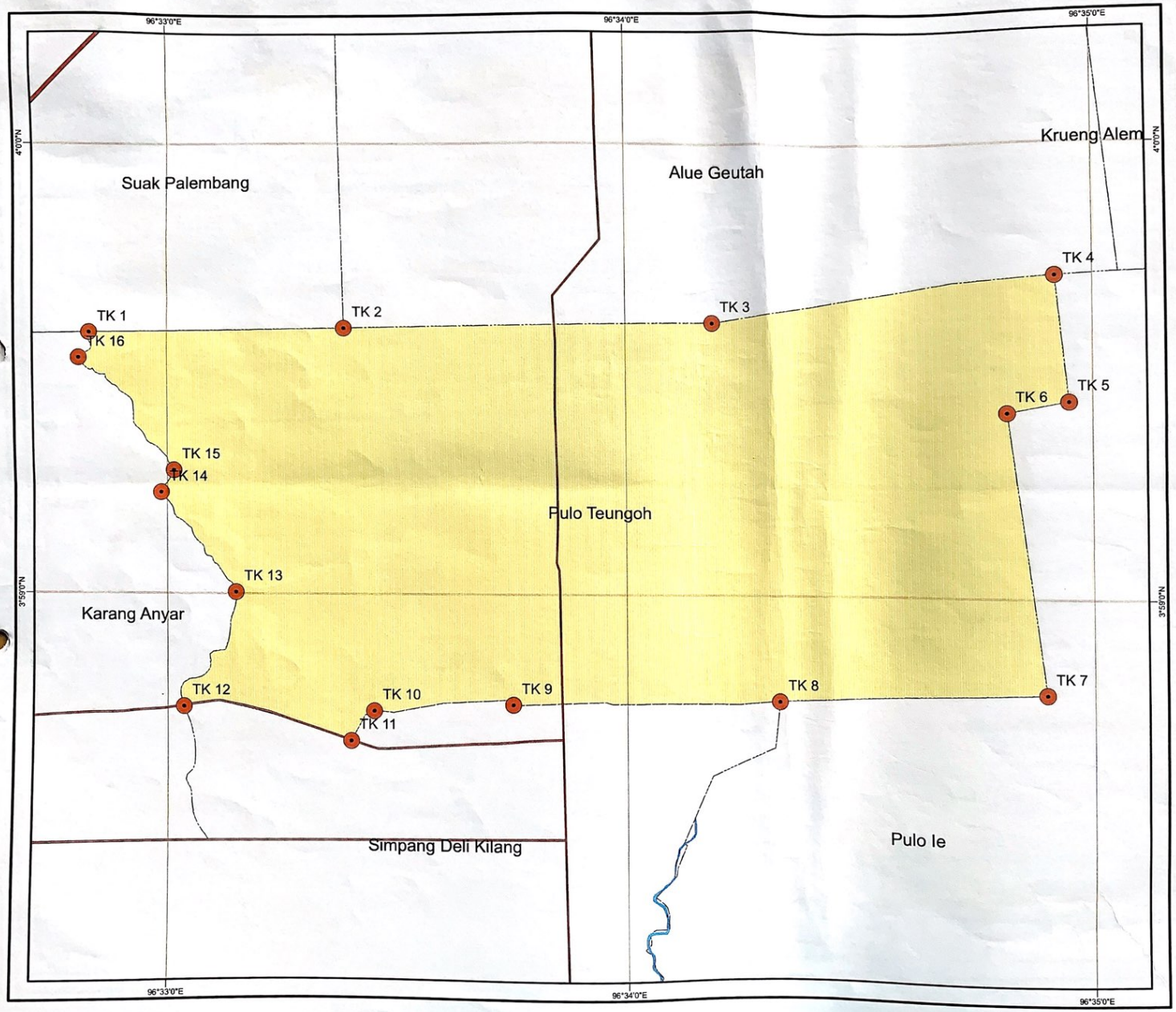


LAMPIRAN PERATURAN BUPATI NAGAN RAYA
NOMOR : TAHUN 2021
TENTANG : PETA BATAS WILAYAH GAMPONG DALAM KECAMATAN DARUL MAKMUR KABUPATEN NAGAN RAYA

**BUPATI NAGAN RAYA**

# PETA BATAS ADMINISTRASI GAMPONG PULO TEUNGOH KECAMATAN DARUL MAKMUR

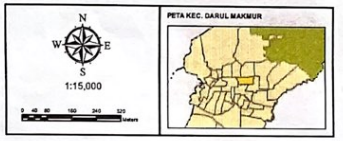


**PROYEKSI**

| | |
|---|---|
| Sistem Grid | : Grid Geografis |
| Datum Horizontal | : Datum - WGS 1984 |
| Zona UTM | : 47 N |

**KETERANGAN :**

- Batas Kabupaten
- Batas Kecamatan
- Batas Gampong
- Jalan
- Titik Batas
- Kawasan Hutan
- Danau
- Sungai

**TITIK KOORDINAT BATAS**

| NO. | NO. TITIK KOORDINAT | KOORDINAT | | | |
|---|---|---|---|---|---|
| | | U T M | | GEOGRAFIS | |
| | | X | Y | UNTANG | BUJUR |
| 1 | TK 1 | 227647.88 | 441758.03 | 3° 59' 34.744" | 96° 32' 50.178" |
| 2 | TK 2 | 228678.02 | 441776.44 | 3° 59' 35.443" | 96° 33' 23.553" |
| 3 | TK 3 | 230166.71 | 441805.97 | 3° 59' 36.547" | 96° 34' 11.785" |
| 4 | TK 4 | 231521.61 | 441585.84 | 3° 59' 42.530" | 96° 34' 55.669" |
| 5 | TK 5 | 231572.30 | 441474.21 | 3° 59' 25.886" | 96° 34' 57.360" |
| 6 | TK 6 | 231336.63 | 441429.54 | 3° 59' 24.410" | 96° 34' 49.728" |
| 7 | TK 7 | 231474.52 | 440297.90 | 3° 58' 47.600" | 96° 34' 54.304" |
| 8 | TK 8 | 230429.32 | 440251.78 | 3° 58' 46.000" | 96° 34' 20.443" |
| 9 | TK 9 | 229350.28 | 440238.31 | 3° 58' 45.458" | 96° 33' 45.483" |
| 10 | TK 10 | 228791.22 | 440213.41 | 3° 58' 44.594" | 96° 33' 27.371" |
| 11 | TK 11 | 228698.08 | 440093.11 | 3° 58' 40.671" | 96° 33' 24.365" |
| 12 | TK 12 | 228022.56 | 440229.99 | 3° 58' 45.059" | 96° 33' 2.465" |
| 13 | TK 13 | 228235.88 | 440695.86 | 3° 59' 0.239" | 96° 33' 9.332" |
| 14 | TK 14 | 227935.63 | 441103.00 | 3° 59' 13.458" | 96° 32' 59.564" |
| 15 | TK 15 | 227987.01 | 441193.85 | 3° 59' 16.419" | 96° 33' 1.220" |
| 16 | TK 16 | 227606.55 | 441653.92 | 3° 59' 31.352" | 96° 32' 48.849" |

BUPATI NAGAN RAYA,

**M. JAMIN ISHAM**

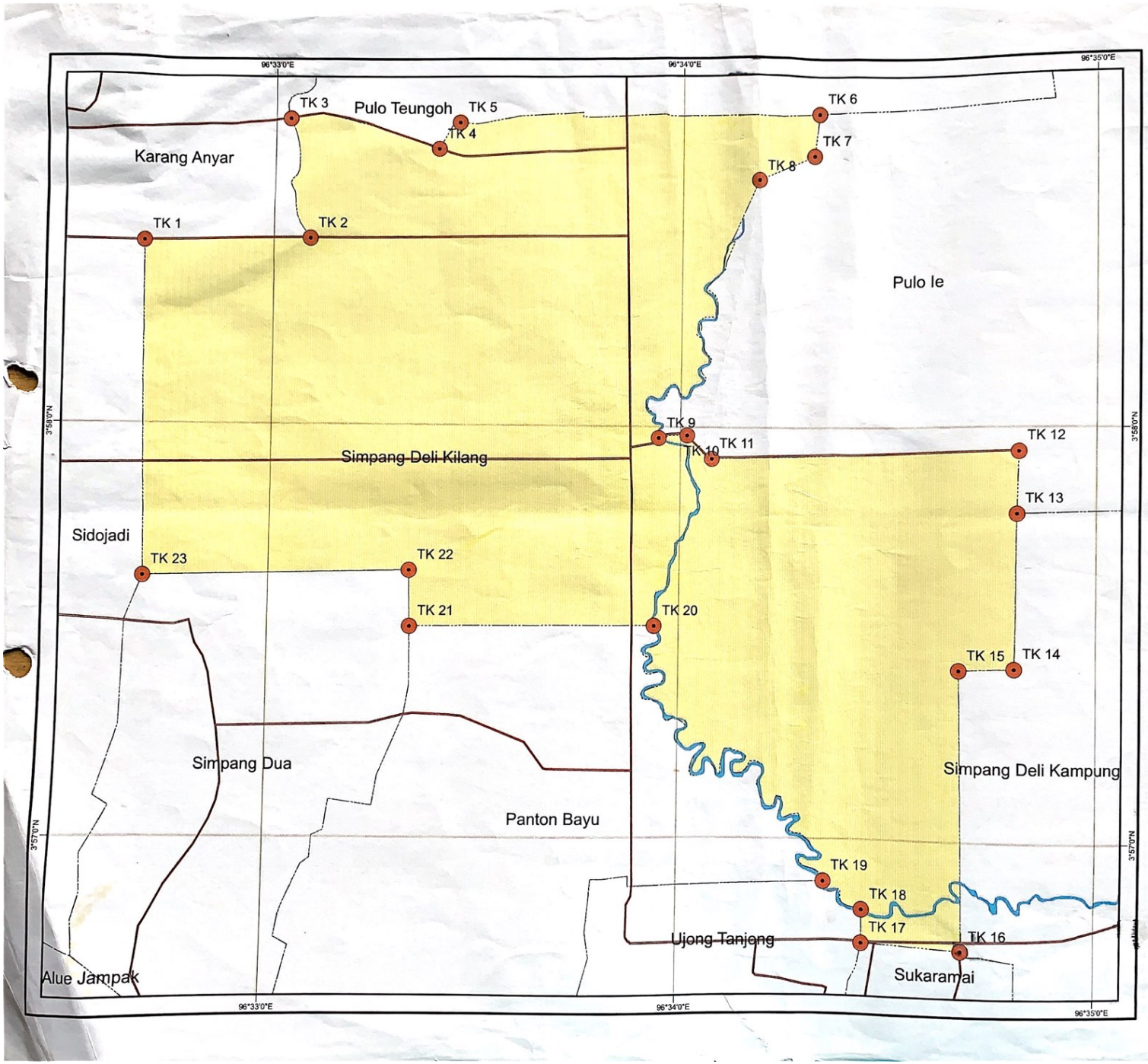


LAMPIRAN PERATURAN BUPATI NAGAN RAYA
NOMOR : TAHUN 2021
TENTANG : PETA BATAS WILAYAH GAMPONG DALAM KECAMATAN DARUL MAKMUR KABUPATEN NAGAN RAYA

**BUPATI NAGAN RAYA**

# PETA BATAS ADMINISTRASI GAMPONG SIMPANG DELI KILANG KECAMATAN DARUL MAKMUR

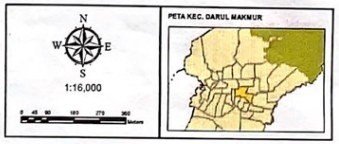


**PROYEKSI**

| | |
|---|---|
| Sistem Grid | : Grid Geografis |
| Datum Horizontal | : Datum - WGS 1984 |
| Zona UTM | : 47 N |

**KETERANGAN :**

- Batas Kabupaten
- Batas Kecamatan
- Batas Gampong
- Jalan
- Titik Batas
- Kawasan Hutan
- Danau
- Sungai

**TITIK KOORDINAT BATAS**

| NO. | NO. TITIK KOORDINAT | KOORDINAT U T M | | KOORDINAT GEOGRAFIS | |
|---|---|---|---|---|---|
| | | X | Y | LINTANG | BUJUR |
| 1 | TK 1 | 227367.90 | 439676.56 | 3° 58' 26.988" | 96° 32' 41.307" |
| 2 | TK 2 | 228119.19 | 439683.56 | 3° 58' 27.289" | 96° 33' 5.648" |
| 3 | TK 3 | 228022.56 | 440229.99 | 3° 58' 45.059" | 96° 33' 2.465" |
| 4 | TK 4 | 228698.08 | 440093.11 | 3° 58' 40.671" | 96° 33' 24.365" |
| 5 | TK 5 | 228791.22 | 440213.41 | 3° 58' 44.594" | 96° 33' 27.371" |
| 6 | TK 6 | 230429.32 | 440251.78 | 3° 58' 46.000" | 96° 34' 20.443" |
| 7 | TK 7 | 230407.19 | 440062.84 | 3° 58' 39.850" | 96° 34' 19.744" |
| 8 | TK 8 | 230153.08 | 439948.08 | 3° 58' 36.091" | 96° 34' 11.521" |
| 9 | TK 9 | 229704.72 | 438788.67 | 3° 57' 58.322" | 96° 33' 57.105" |
| 10 | TK 10 | 229834.13 | 438803.02 | 3° 57' 58.801" | 96° 34' 1.296" |
| 11 | TK 11 | 229947.78 | 438697.17 | 3° 57' 55.368" | 96° 34' 4.989" |
| 12 | TK 12 | 231319.62 | 438728.37 | 3° 57' 56.514" | 96° 34' 49.434" |
| 13 | TK 13 | 231311.80 | 438448.74 | 3° 57' 47.414" | 96° 34' 49.207" |
| 14 | TK 14 | 231299.05 | 437758.56 | 3° 57' 24.955" | 96° 34' 48.859" |
| 15 | TK 15 | 231060.01 | 437748.59 | 3° 57' 24.608" | 96° 34' 41.115" |
| 16 | TK 16 | 231065.35 | 436517.15 | 3° 56' 44.538" | 96° 34' 41.404" |
| 17 | TK 17 | 230631.58 | 436541.02 | 3° 56' 45.273" | 96° 34' 27.361" |
| 18 | TK 18 | 230634.08 | 436686.30 | 3° 56' 50.001" | 96° 34' 27.415" |
| 19 | TK 19 | 230462.37 | 436808.81 | 3° 56' 53.971" | 96° 34' 21.840" |
| 20 | TK 20 | 229689.95 | 437938.06 | 3° 57' 30.642" | 96° 33' 56.707" |
| 21 | TK 21 | 228583.62 | 437934.04 | 3° 57' 30.406" | 96° 33' 20.863" |
| 22 | TK 22 | 228578.88 | 438185.49 | 3° 57' 38.587" | 96° 33' 20.686" |
| 23 | TK 23 | 227391.24 | 438161.60 | 3° 57' 37.696" | 96° 32' 42.209" |

BUPATI NAGAN RAYA,

**M. JAMIN IDHAM**